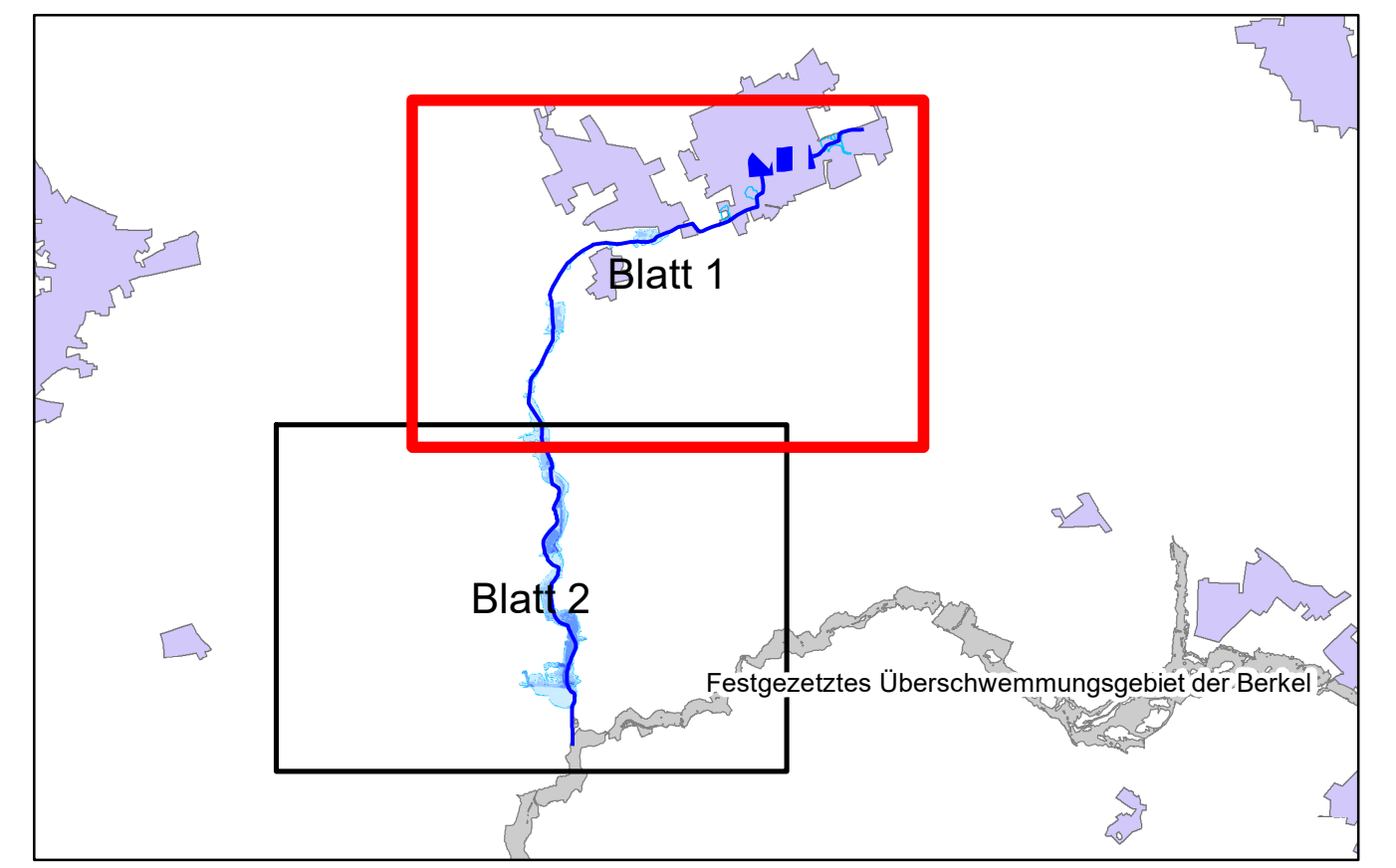


Digitale Daten des Landes Nordrhein-Westfalen © Topographische Karten
 Verwertung in Auftrag des LANUV NRW Bezirksregierung Köln, Abt. 7 - Geobasis



Legende:

	verrohrtes Gewässer		Wassertiefen (m)
	Kilometrierung (GSK 3c)		0,0 - 0,5
	Gewässerachse		0,5 - 1,0
			1,0 - 2,0
			>2,0

Bezirksregierung Münster
 Bezirksregierung Münster, Domplatz 1-3, 48143 Münster
 Telefon: (0251) 411-0, Fax: (0251) 411-2525

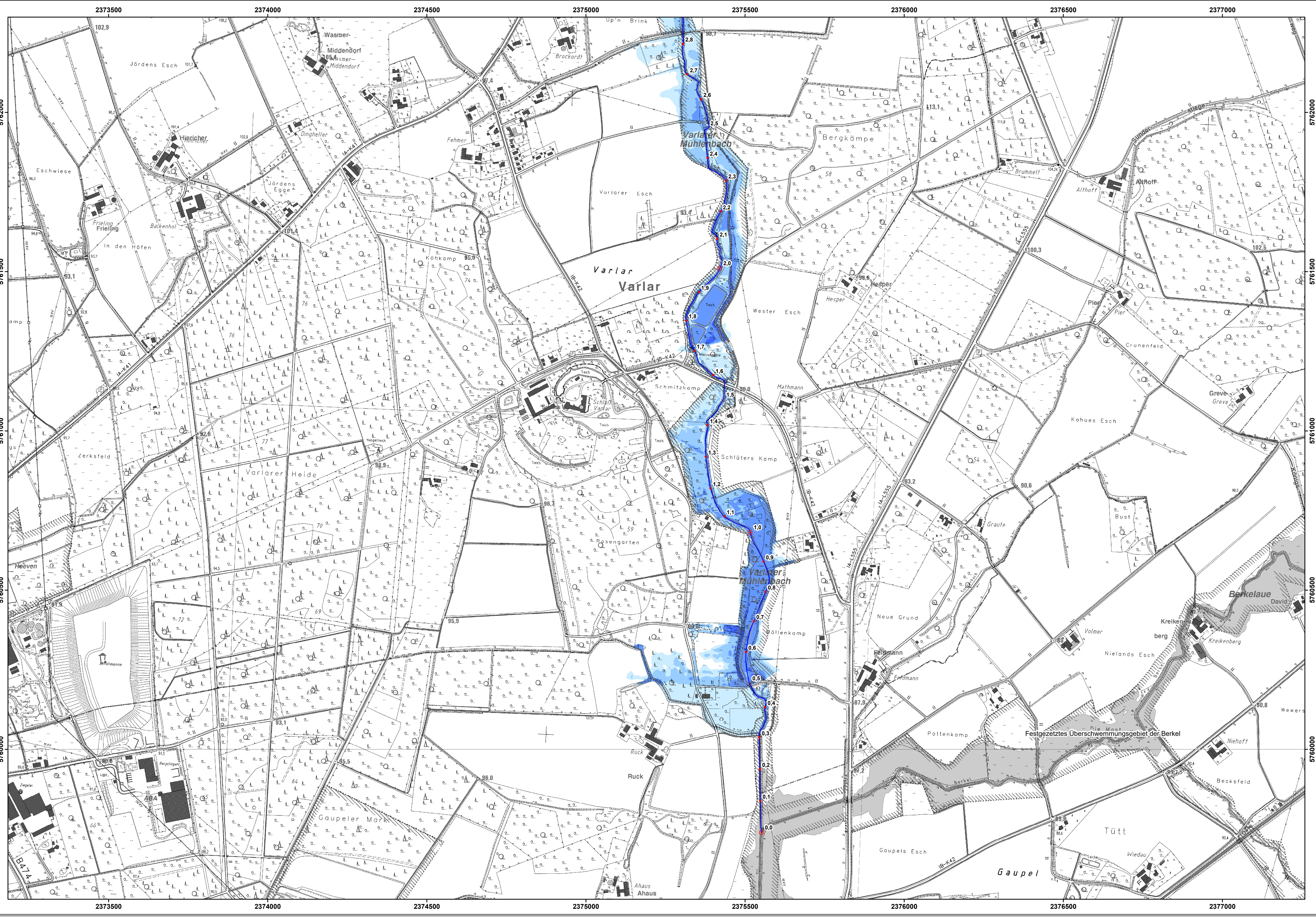


Projekt: **Überschwemmungsgebiet Varlarer Mühlenbach**

Darstellung: **Wassertiefenkarte bei HQ100**

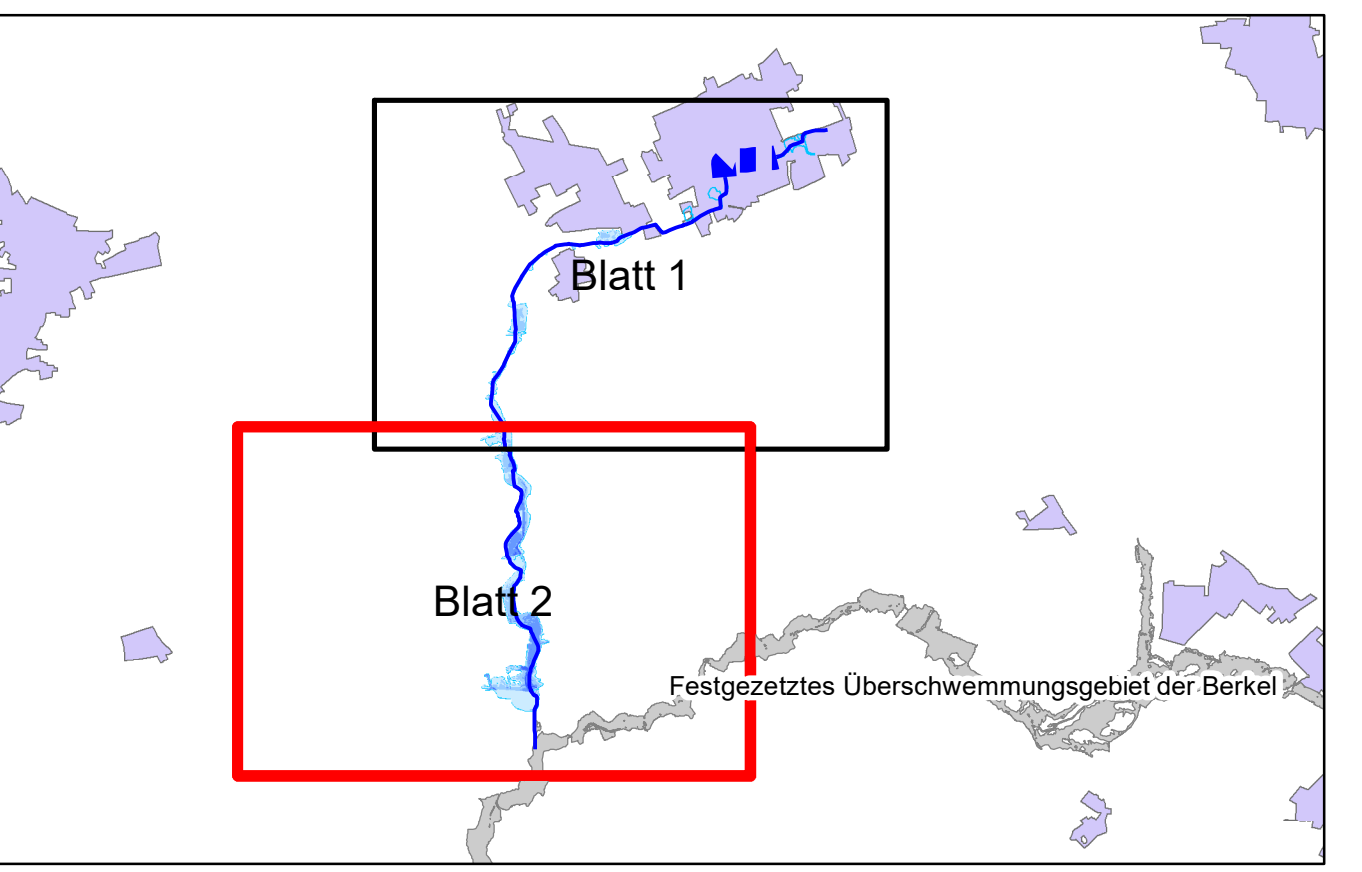
Maßstab: **1:5.000** Erstellt: **Abteilung 5, Dezernat 54 Münster, den 13.12.2019**

Datum:	Name:	Geändert:	Anlage:	3
Bearbeitet: Dez 2019	Berger		Blatt:	1
Gezeichnet: Dez 2019	Klink		Dat:	



Digitale Daten des Landes Nordrhein-Westfalen
 Verwertung in Auftrag des LANUV NRW

© Topographische Karten
 Bezirksregierung Köln, Abt. 7 - Geobasis



Legende:

- verrohrtes Gewässer
- Kilometrierung (GSK 3c)
- ~ Gewässerachse

Wassertiefen (m)

- 0,0 - 0,5
- 0,5 - 1,0
- 1,0 - 2,0
- >2,0

Bezirksregierung Münster
 Bezirksregierung Münster, Domplatz 1-3, 48143 Münster
 Telefon: (0251) 411-0, Fax: (0251) 411-2525

Projekt: **Überschwemmungsgebiet Varlarer Mühlenbach**

Darstellung: **Wassertiefenkarte bei HQ100**

Maßstab: **1:5.000** Erstellt: **Abteilung 5, Dezernat 54**
 Münster, den 13.12.2019

Datum:	Dez 2019	Name:	Berger	Geändert:	Anlage:	3
Bearbeitet:	Dez 2019	Gezeichnet:	Klink	Blatt:	2	
Datum:						