




Digitale Daten des Landes Nordrhein-Westfalen © Topographische Karten
 Verwertung in Auftrag des LANUV NRW Bezirksregierung Köln, Abt. 7 - Geobasis

Legende:

-  Überschwemmungsgebiet
-  Kilometrierung (GSK 3c)
-  Gewässerachse

**Bezirksregierung
Münster**
 Bezirksregierung Münster, Domplatz 1-3, 48143 Münster
 Telefon: (0251) 411-0, Fax: (0251) 411-2525



Projekt: Überschwemmungsgebiet
Varlarer Mühlenbach

Darstellung: Übersichtslageplan

Maßstab: 1:10.000 **Erstellt:** Abteilung 5, Dezernat 54
Münster, den 13.12.2019

	Datum:	Name:	Geändert:	Anlage:
Bearbeitet:	Dez 2019	Berger		1
Gezeichnet:	Dez 2019	Klink		Blatt:
				Datei:

Festgesetztes Überschwemmungsgebiet
der Berkel