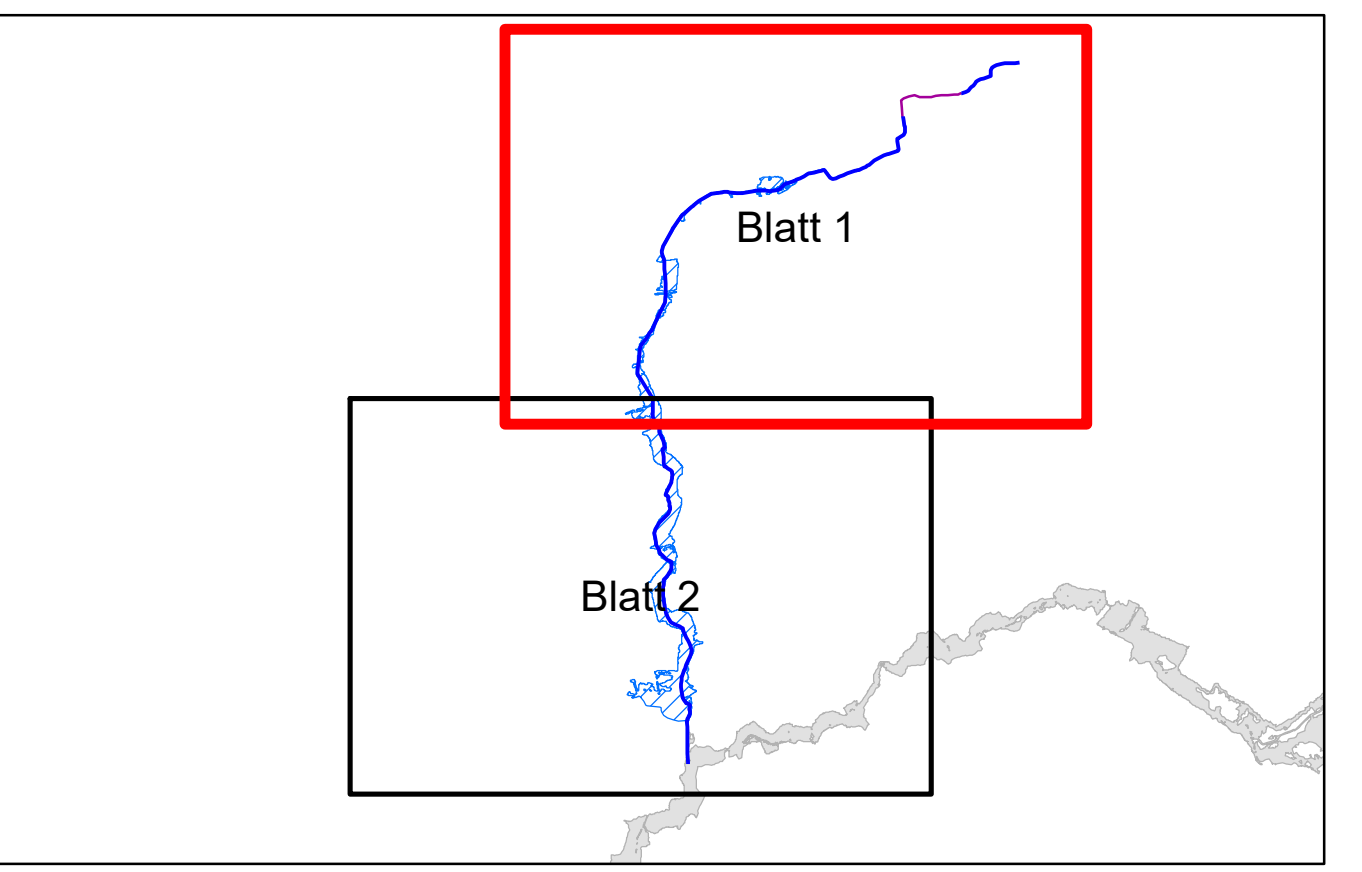


Digitale Daten des Landes Nordrhein-Westfalen
 Verwertung in Auftrag des LANUV NRW

© Topographische Karten
 Bezirksregierung Köln, Abt. 7 - Geobasis



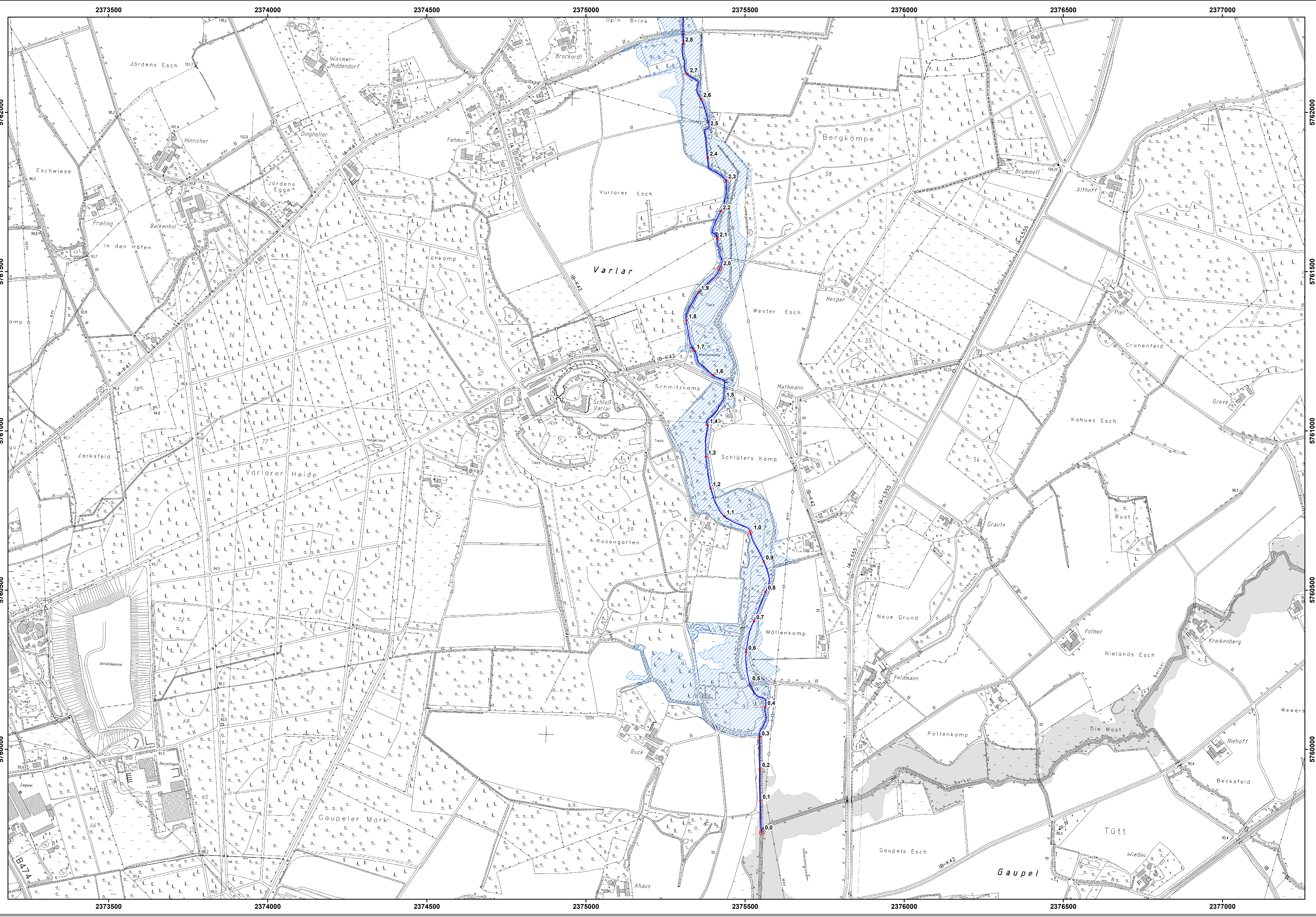
- Legende:**
- Überschwemmungsgebiet
 - Kilometrierung (GSK 3c)
 - Gewässerachse

Bezirksregierung Münster
 Bezirksregierung Münster, Domplatz 1-3, 48143 Münster
 Telefon: (0251) 411-0, Fax: (0251) 411-2525

Projekt: **Überschwemmungsgebiet Varlarer Mühlenbach**

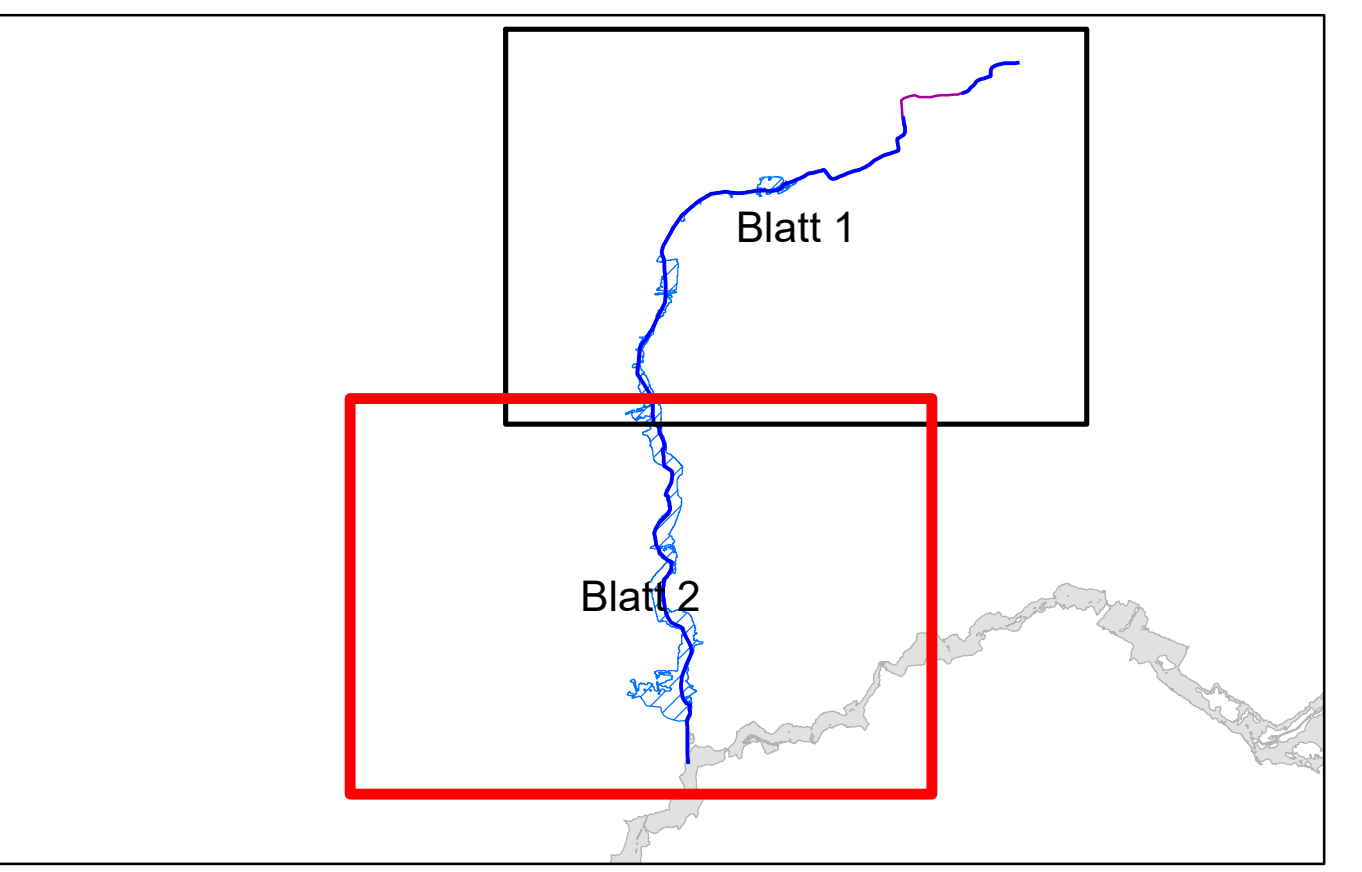
Darstellung: **Überschwemmungsgebiet bei HQ100**




Maßstab: 1:5.000	Erstellt: Abteilung 5, Dezernat 54 Münster, den 13.12.2019
Datum: Dez 2019	Name: Berger
Gezeichnet: Dez 2019	Klink
Anlage: 2	Blatt: 1
Datum: <small>© Landesbetrieb Geographische Informationsdienste, Münster</small>	



Digitale Daten des Landes Nordrhein-Westfalen
 Verwertung in Auftrag des LANUV NRW

© Topographische Karten
 Bezirksregierung Köln, Abt. 7 - Geobasis



- Legende:**
-  Überschwemmungsgebiet
 -  Kilometrierung (GSK 3c)
 -  Gewässerachse

**Bezirksregierung
 Münster**
 Bezirksregierung Münster, Domplatz 1-3, 48143 Münster
 Telefon: (0251) 411-0, Fax: (0251) 411-2525



Projekt: **Überschwemmungsgebiet
 Varlarer Mühlenbach**

Darstellung: **Überschwemmungsgebiet bei HQ100**

Maßstab: **1:5.000** Erstellt: **Abteilung 5, Dezernat 54
 Münster, den 13.12.2019**

Bearbeitet:	Datum:	Name:	Geändert:	Anlage:	2
Gezeichnet:	Dez 2019	Berger		Blatt:	2
	Dez 2019	Klink		Dat:	