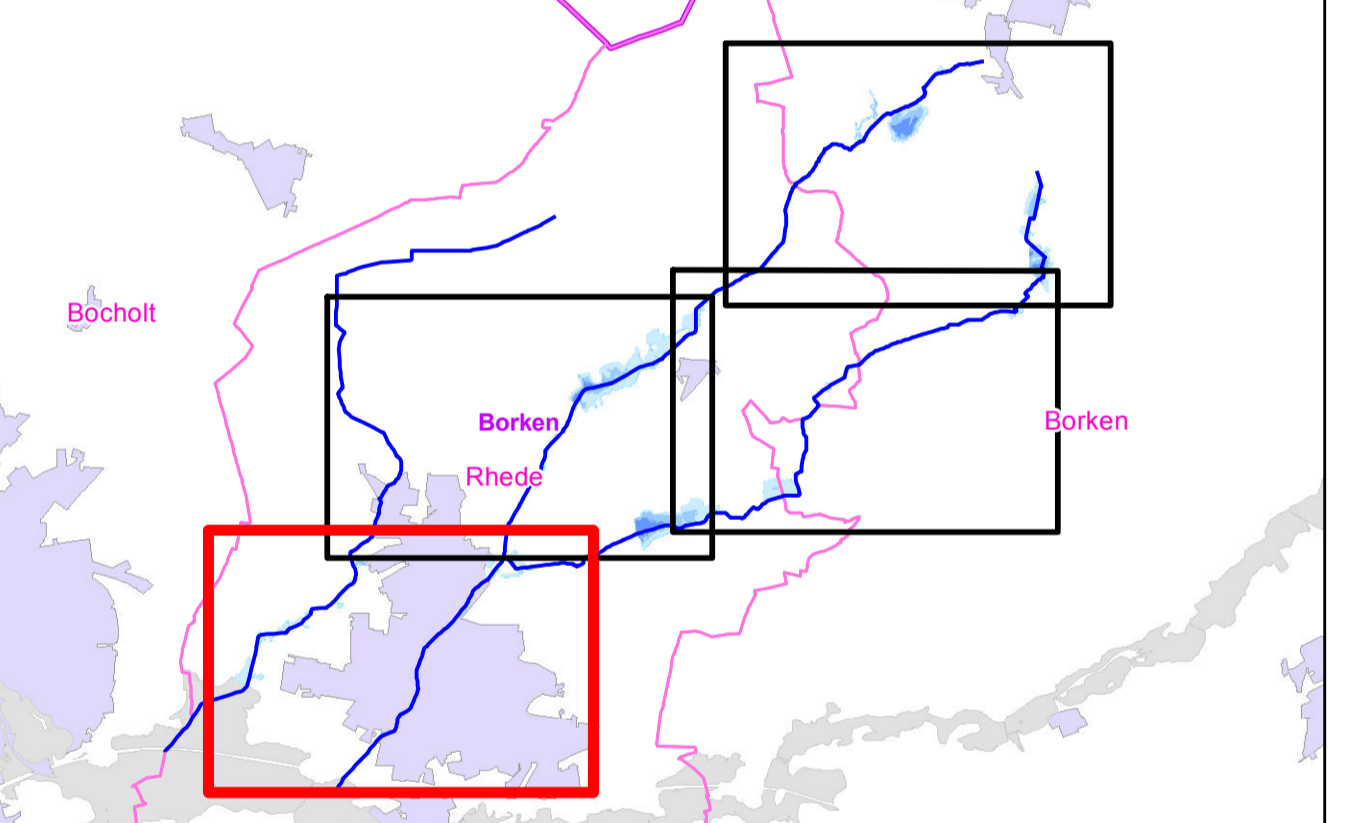


Digitale Daten des Landes Nordrhein-Westfalen © Topographische Karten
 Verwertung in Auftrag des LANUV NRW Bezirksregierung Köln, Abt. 7 - Geobasis



Legende:

- 10,5 Kilometrierung
- Gewässerachse
- Festgesetztes Überschwemmungsgebiet der Bocholder Aa

Wassertiefen (m)

- 0,0 - 0,5
- 0,5 - 1,0
- 1,0 - 2,0
- >2,0

Bezirksregierung Münster
 Bezirksregierung Münster, Domplatz 1-3, 48143 Münster
 Telefon: (0251) 411-0, Fax: (0251) 411-2525

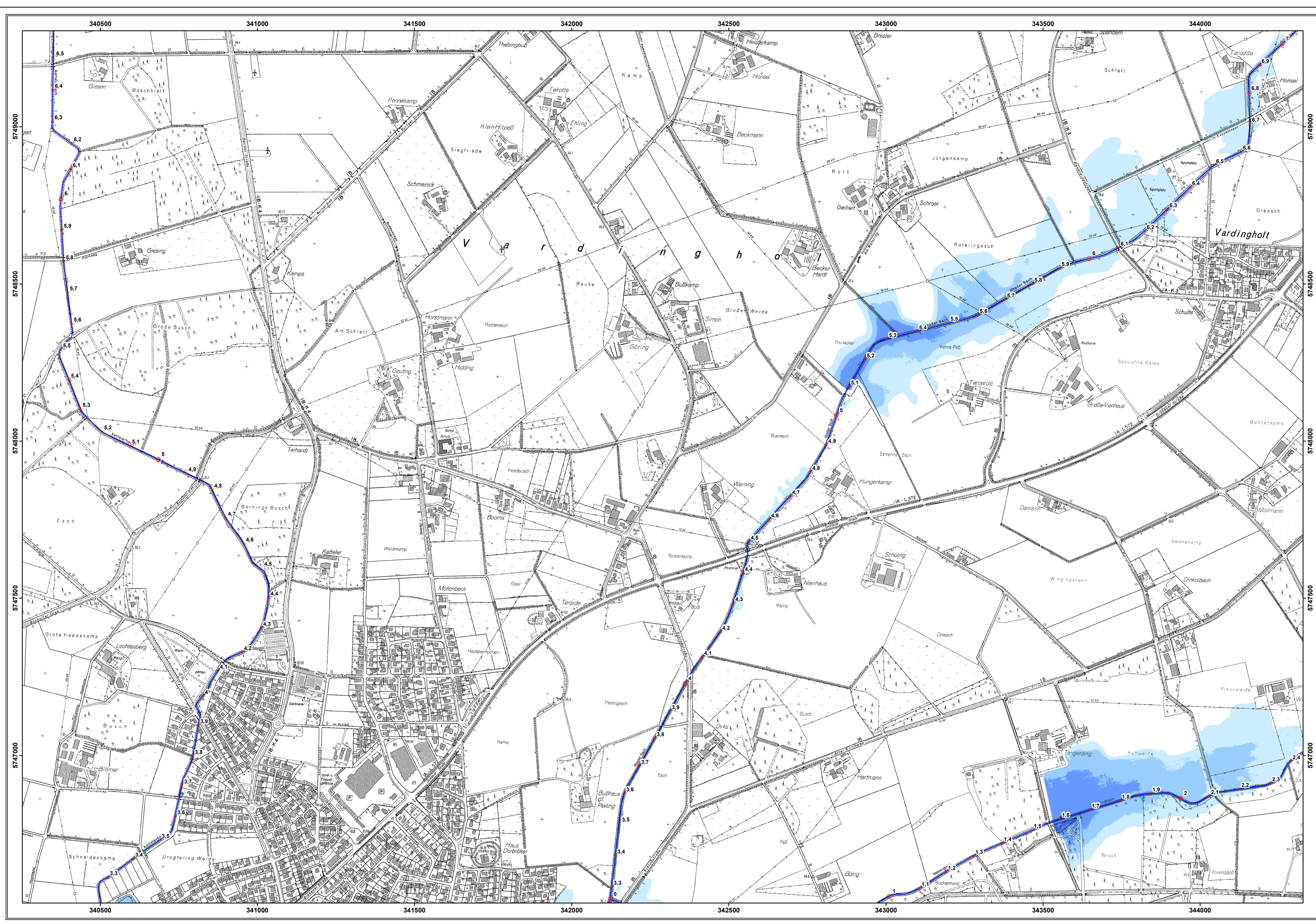


Projekt: Überschwemmungsgebiet
 Rheder Bach, Messingbach, Kettelerbach

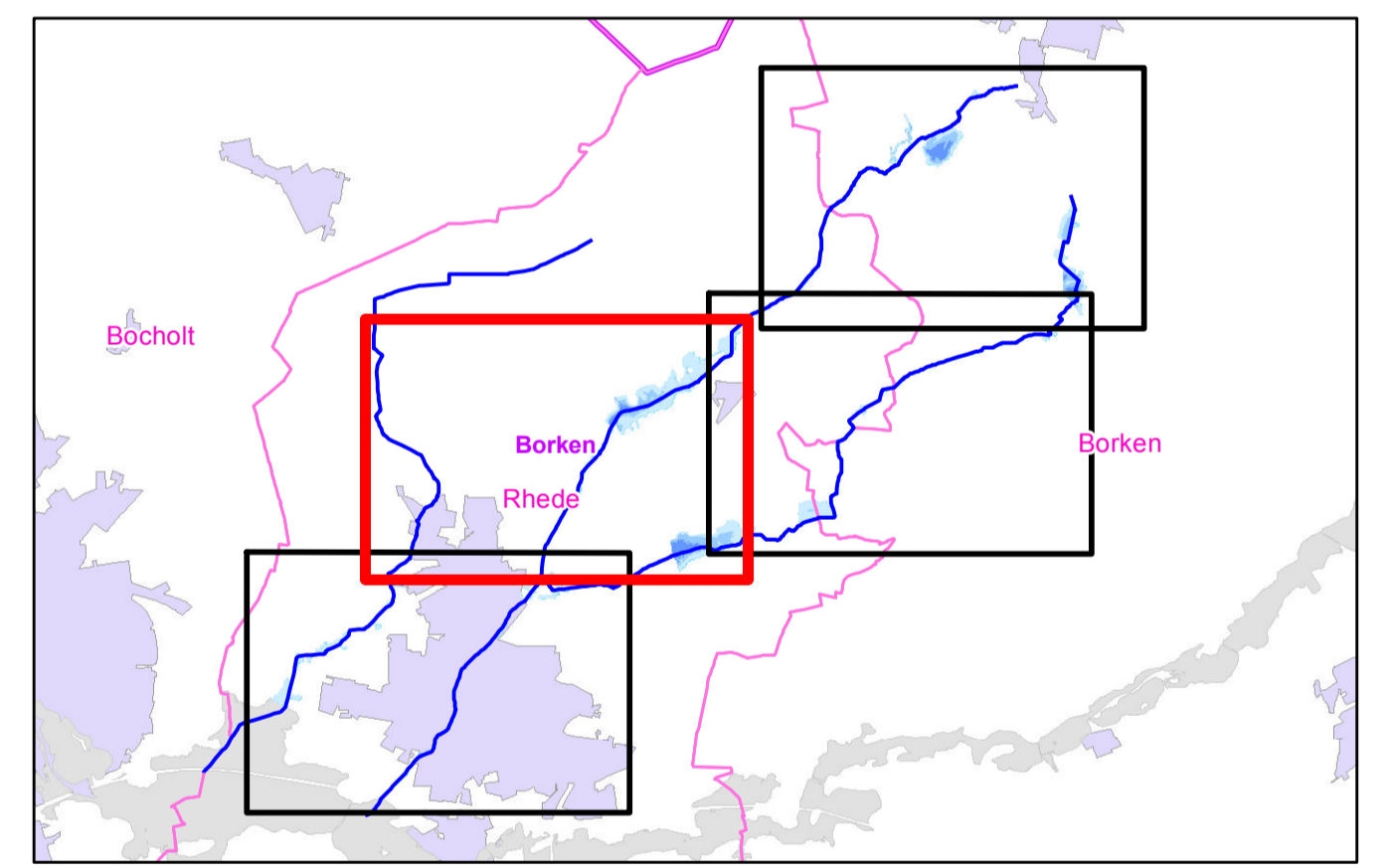
Darstellung: Wassertiefenkarte bei HQ100

Maßstab: 1:5.000 **Erstellt:** Abteilung 5, Dezernat 54
 Münster, den 10.11.2015

Datum: Nov 2015	Name: Brauning	Geändert:	Anlage: 3
Gezeichnet: Nov 2015	Musiol		Blatt: 1
			Datel: <small>© Kartographie/Geographie/Phoeb, Bach_Messingbach_Land_Rhederbach 2015, 2016</small>



Digitale Daten des Landes Nordrhein-Westfalen © Topographische Karten
 Verwertung in Auftrag des LANUV NRW Bezirksregierung Köln, Abt. 7 - Geobasis



Legende:

- 10,5 Kilometrierung
- ~ Gewässerachse
- Festgesetztes Überschwemmungsgebiet der Bocholter Aa

Wassertiefen (m)

- 0,0 - 0,5
- 0,5 - 1,0
- 1,0 - 2,0
- >2,0

Bezirksregierung Münster
 Bezirksregierung Münster, Domplatz 1-3, 48143 Münster
 Telefon: (0251) 411-0, Fax: (0251) 411-2525

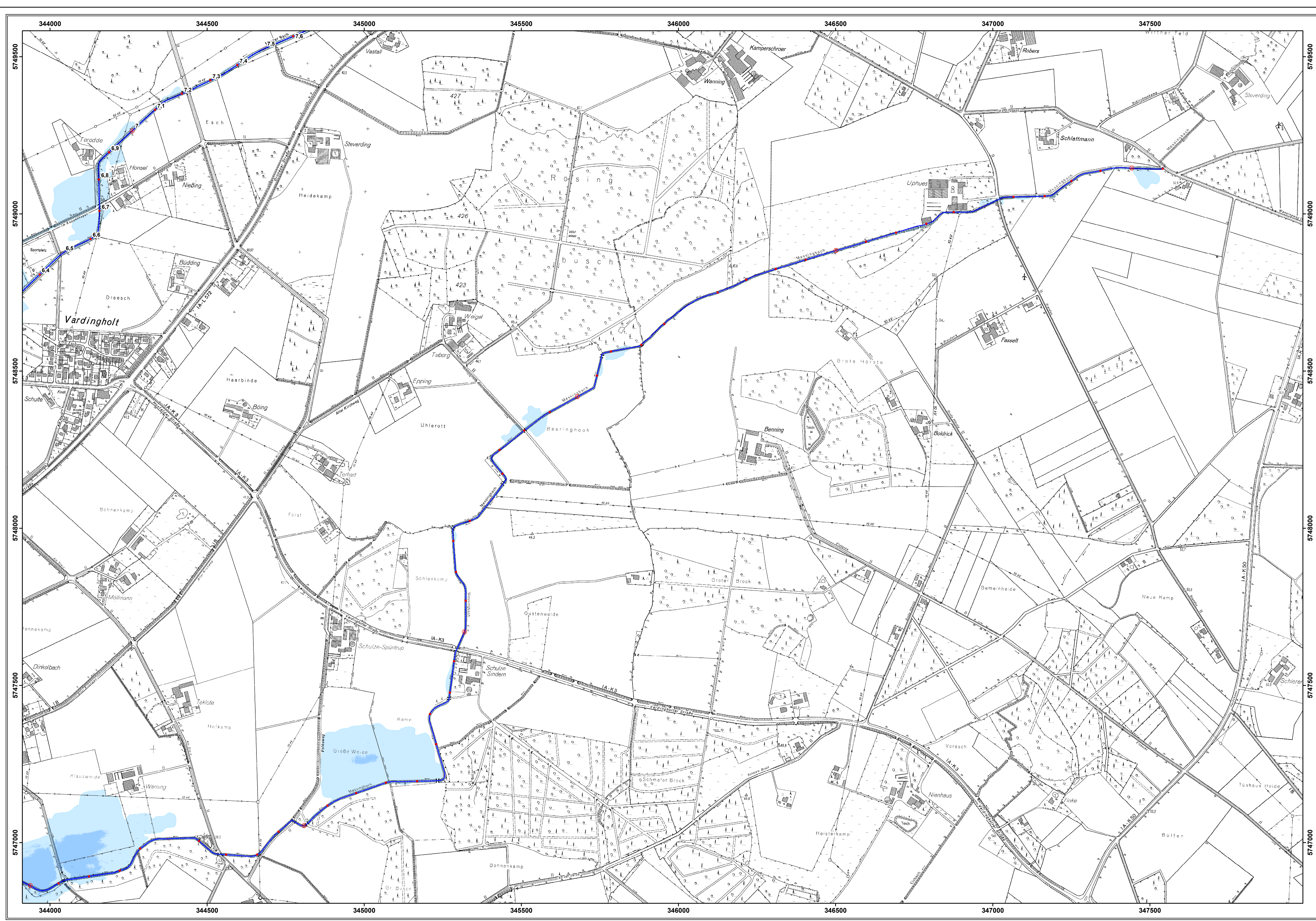
Projekt: Überschwemmungsgebiet
 Rheder Bach, Messingbach, Kettelerbach

Darstellung: Wassertiefenkarte bei HQ100

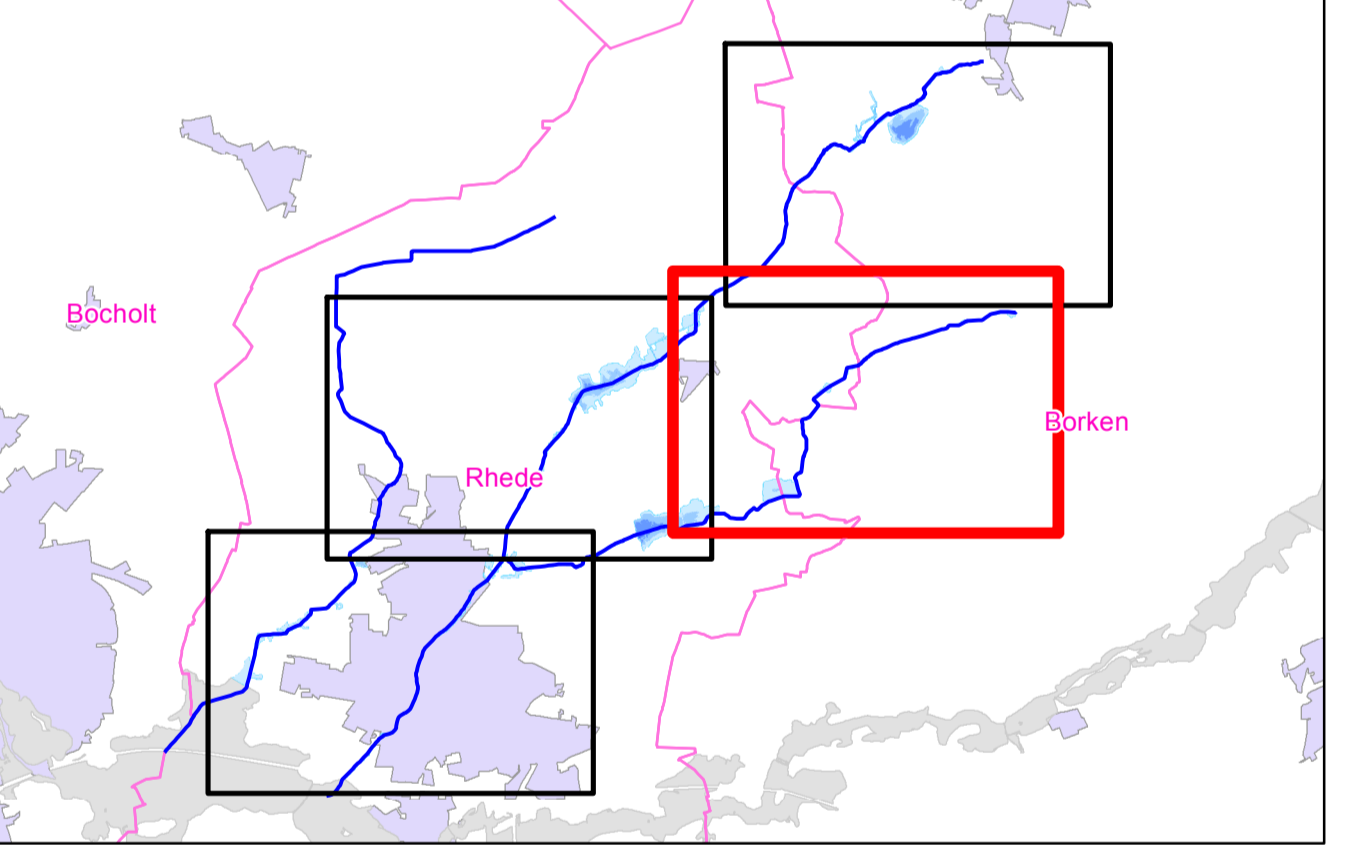
Maßstab: 1:5.000 **Erstellt:** Abteilung 5, Dezernat 54
 Münster, den 10.11.2015

Bearbeitet:	Datum:	Name:	Geändert:	Anlage:	3
Nov 2015	Nov 2015	Braunling		Blatt:	2
Gezeichnet:	Nov 2015	Musiol		Dat:	

© Landesplanung/Bezirksregierung Münster, Bach_Messingbach_Kettelerbach



Digitale Daten des Landes Nordrhein-Westfalen © Topographische Karten
 Verwertung in Auftrag des LANUV NRW Bezirksregierung Köln, Abt. 7 - Geobasis




Legende:

- 10,5 Kilometrierung
- ~ Gewässerachse
- Festgesetztes Überschwemmungsgebiet der Bocholter Aa

Wassertiefen (m)

- 0,0 - 0,5
- 0,5 - 1,0
- 1,0 - 2,0
- >2,0

Bezirksregierung Münster
 Bezirksregierung Münster, Domplatz 1-3, 48143 Münster
 Telefon: (0251) 411-0, Fax: (0251) 411-2825



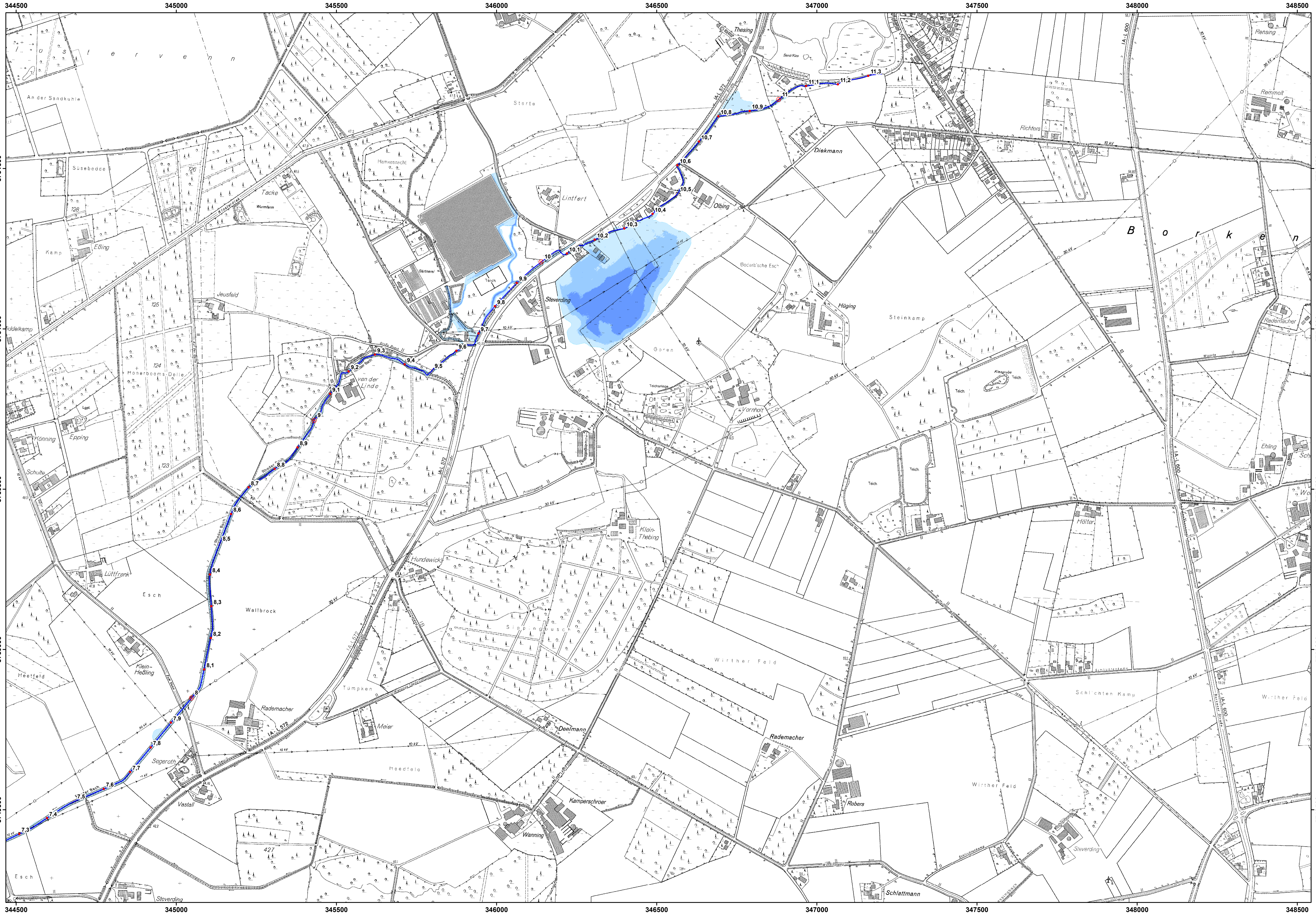
Projekt: Überschwemmungsgebiet Rheder Bach, Messingbach, Kettelerbach

Darstellung: Wassertiefenkarte bei HQ100

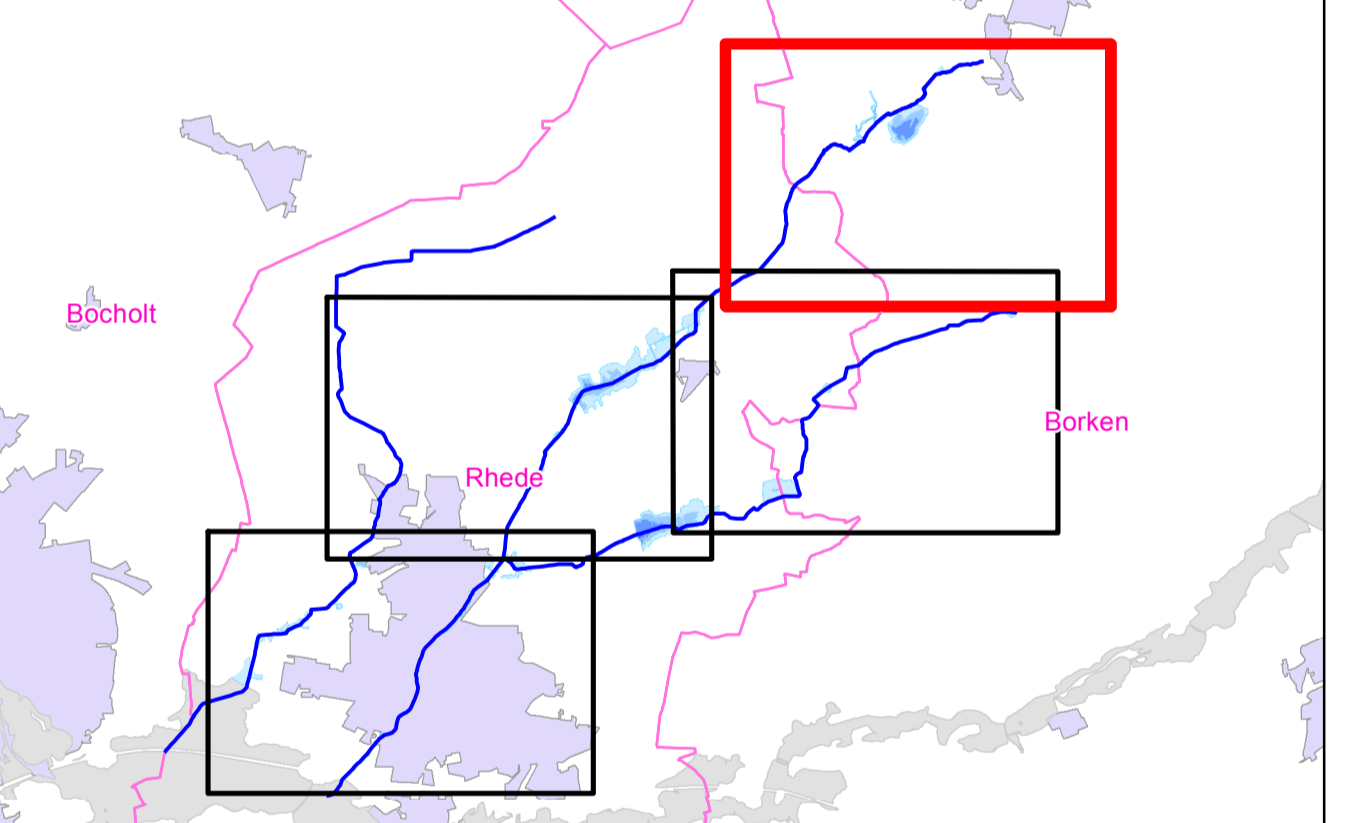
Maßstab: 1:5.000 **Erstellt: Abteilung 5, Dezernat 54 Münster, den 10.11.2015**

Bearbeitet:	Datum:	Name:	Geändert:	Anlage:	3
Gezeichnet:	Nov 2015	Braunling	Hiller / Juli 2016	Blatt:	3
		Musiol		Dati:	

© Landesprüfungsamt für den Bauwesen, Münster, 2015



Digitale Daten des Landes Nordrhein-Westfalen © Topographische Karten
 Verwertung in Auftrag des LANUV NRW Bezirksregierung Köln, Abt. 7 - Geobasis



Legende:

- 10.5 Kilometrierung
- Gewässerachse
- Festgesetztes Überschwemmungsgebiet der Bocholter Aa

Wassertiefen (m)

- 0,0 - 0,5
- 0,5 - 1,0
- 1,0 - 2,0
- >2,0

Bezirksregierung Münster
 Bezirksregierung Münster, Domplatz 1-3, 48143 Münster
 Telefon: (0251) 411-0, Fax: (0251) 411-2825

Projekt: Überschwemmungsgebiet Rheder Bach, Messingbach, Kettelerbach

Darstellung: Wassertiefenkarte bei HQ100

Maßstab: 1:5.000 **Erstellt: Abteilung 5, Dezernat 54 Münster, den 10.11.2015**

Bearbeitet:	Datum:	Name:	Geändert:	Anlage:	3
Nov 2015	Nov 2015	Braunling	Hiller / Juli 2016	Blatt:	4
Gezeichnet:	Nov 2015	Musiol		Datiel:	

© Landesprojektorientierung: Rheder_Bach_Messingbach_Land_Kettelerbach 1000_1000.dwg