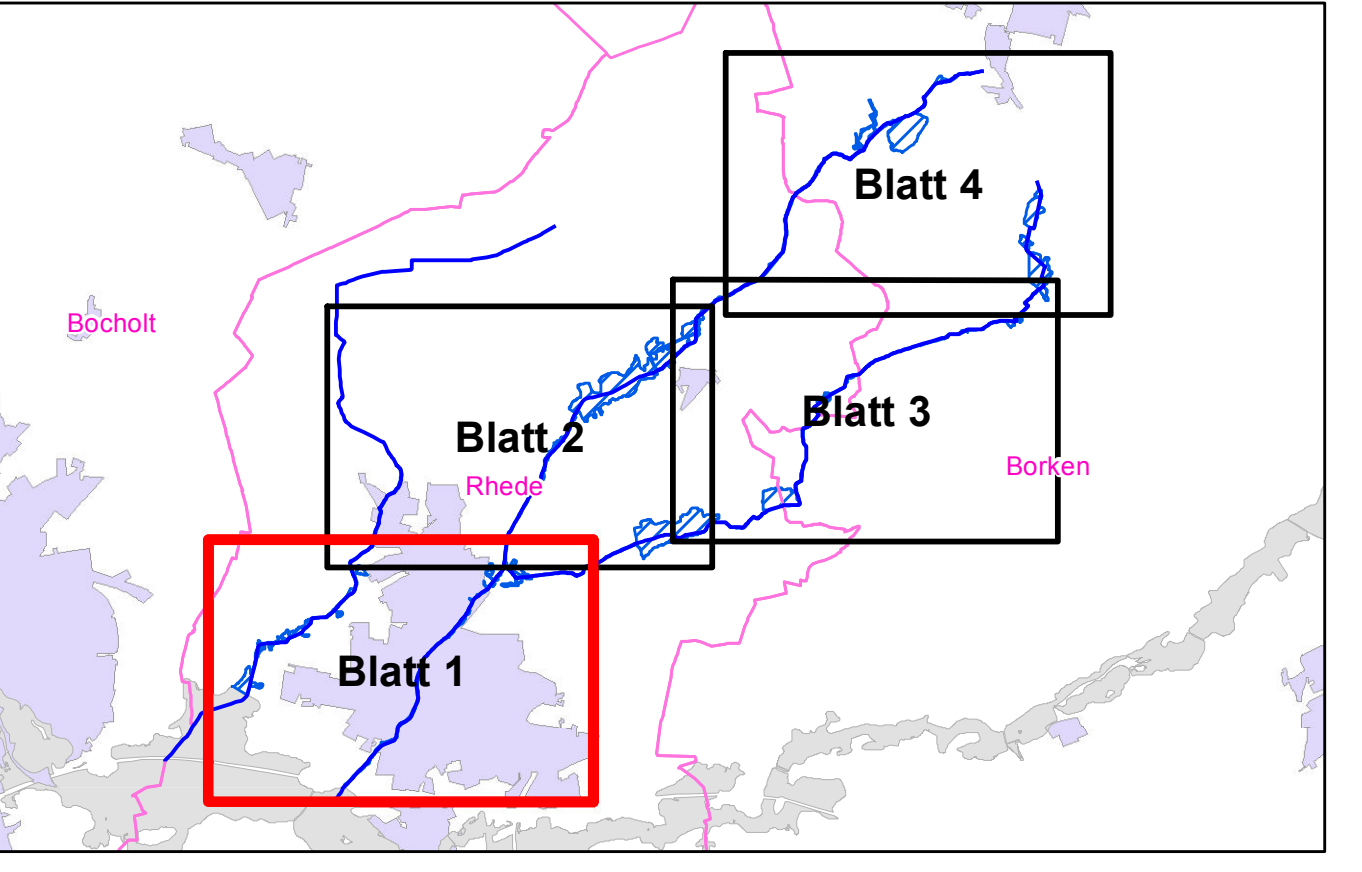


Geobasisdaten der Kommunen und des Landes NRW © Geobasis NRW 2013



Legende:

- 10,5 Kilometrierung
- Überschwemmungsgebiet
- Gewässerachse
- Festgesetztes Überschwemmungsgebiet der Bocholter Aa

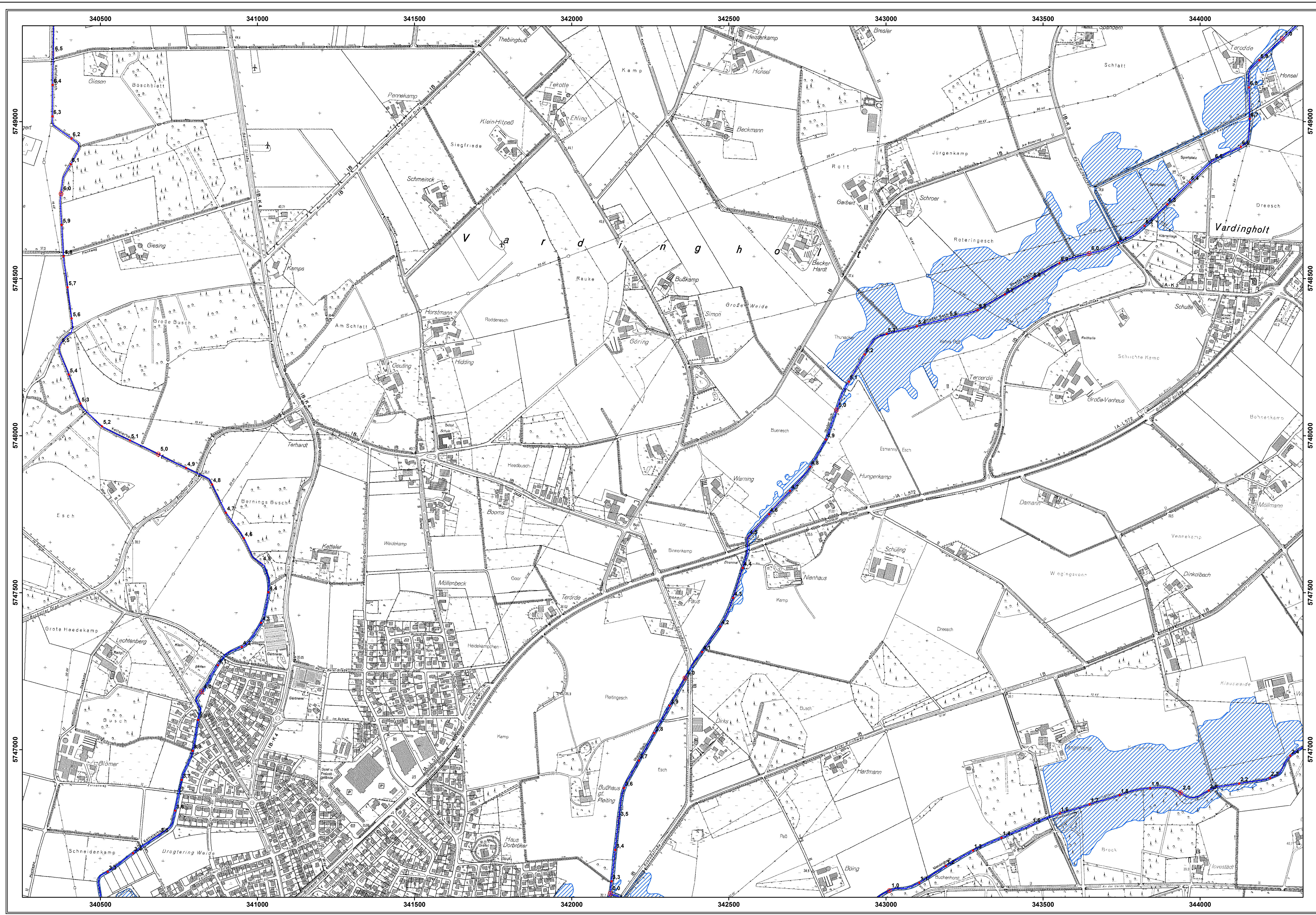
Bezirksregierung Münster
 Bezirksregierung Münster, Domplatz 1-3, 48143 Münster
 Telefon: (0251) 411-0, Fax: (0251) 411-2525

Projekt: **Überschwemmungsgebiet Rheder Bach, Messingbach und Kettelerbach**

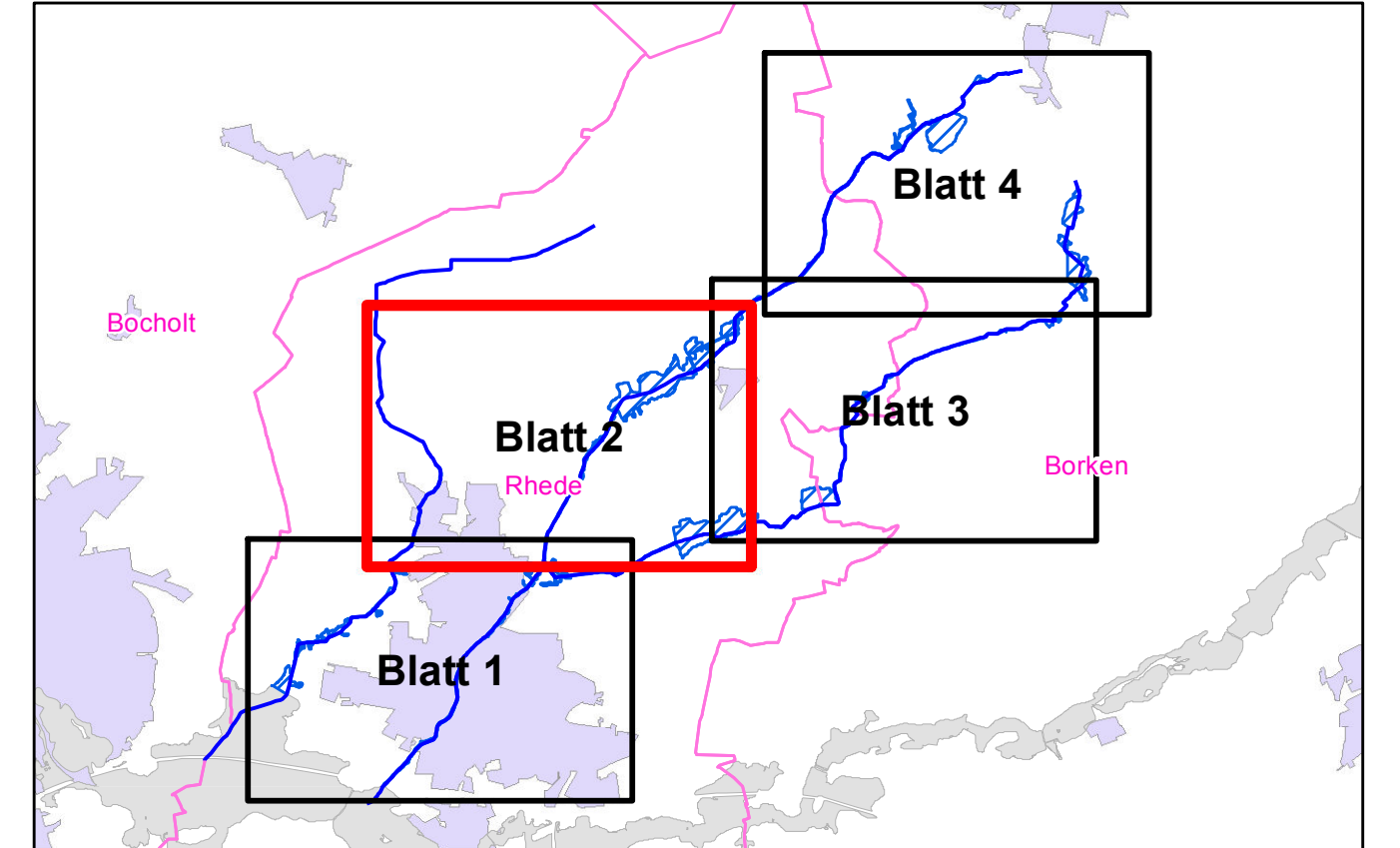
Darstellung: **Überschwemmungsgebietskarte bei HQ100**

Maßstab: **1:5.000** Erstellt: **Abteilung 5, Dezernat 54 Münster, den 10.11.2015**

Bearbeitet:	Datum:	Name:	Geändert:	Anlage:	2
Gezeichnet:	Nov 2015	Braunling		Blatt:	1
	Nov 2015	Musiol		Dat:	



Geobasisdaten der Kommunen und des Landes NRW © Geobasis NRW 2013



Legende:

- 10,5 Kilometrierung
- Überschwemmungsgebiet
- Gewässerachse
- Festgesetztes Überschwemmungsgebiet der Bocholter Aa

Bezirksregierung Münster
 Bezirksregierung Münster, Domplatz 1-3, 48143 Münster
 Telefon: (0251) 411-0, Fax: (0251) 411-2525

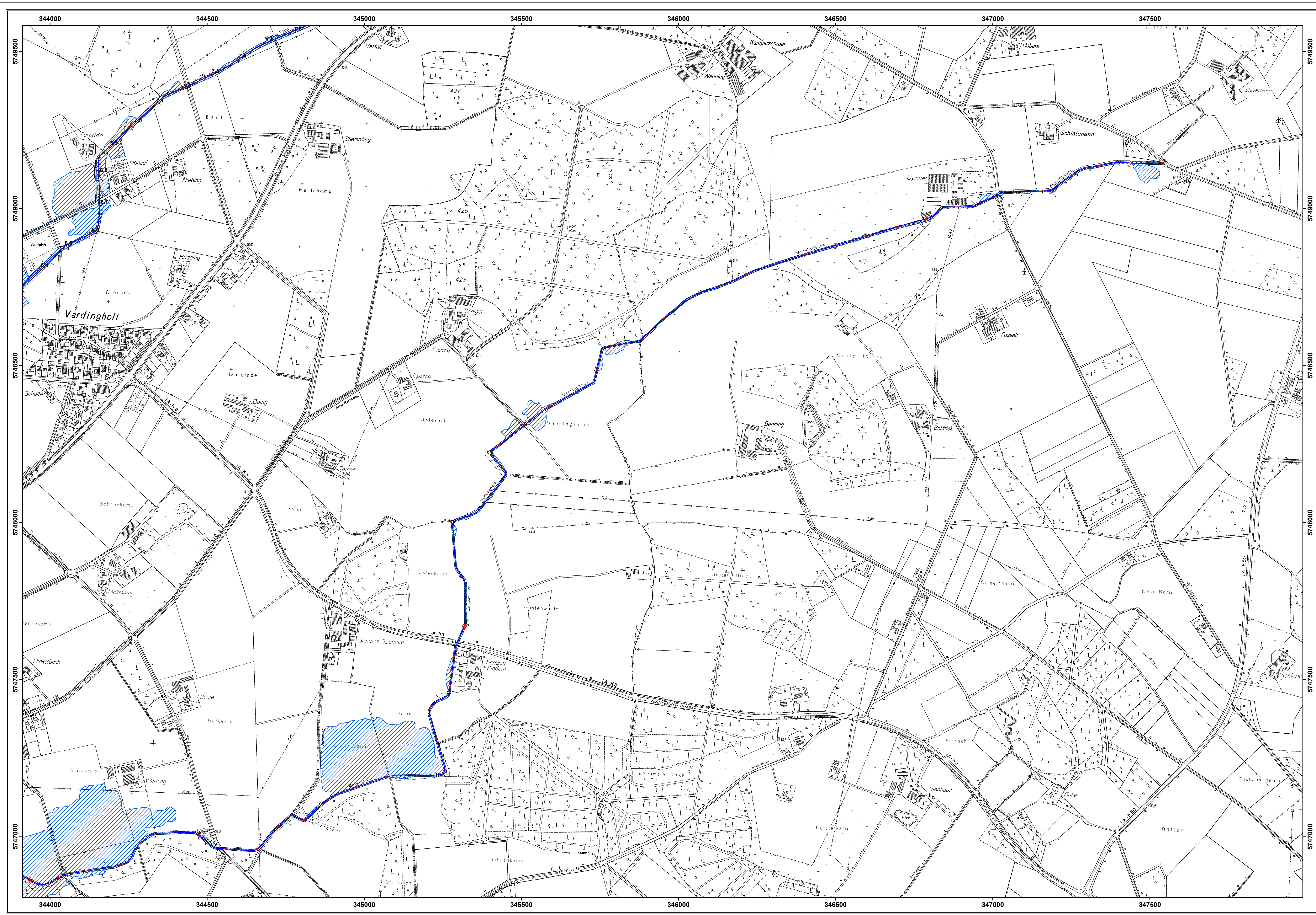
Projekt: **Überschwemmungsgebiet Rheder Bach, Messingbach und Kettelerbach**

Darstellung: **Überschwemmungsgebietskarte bei HQ100**

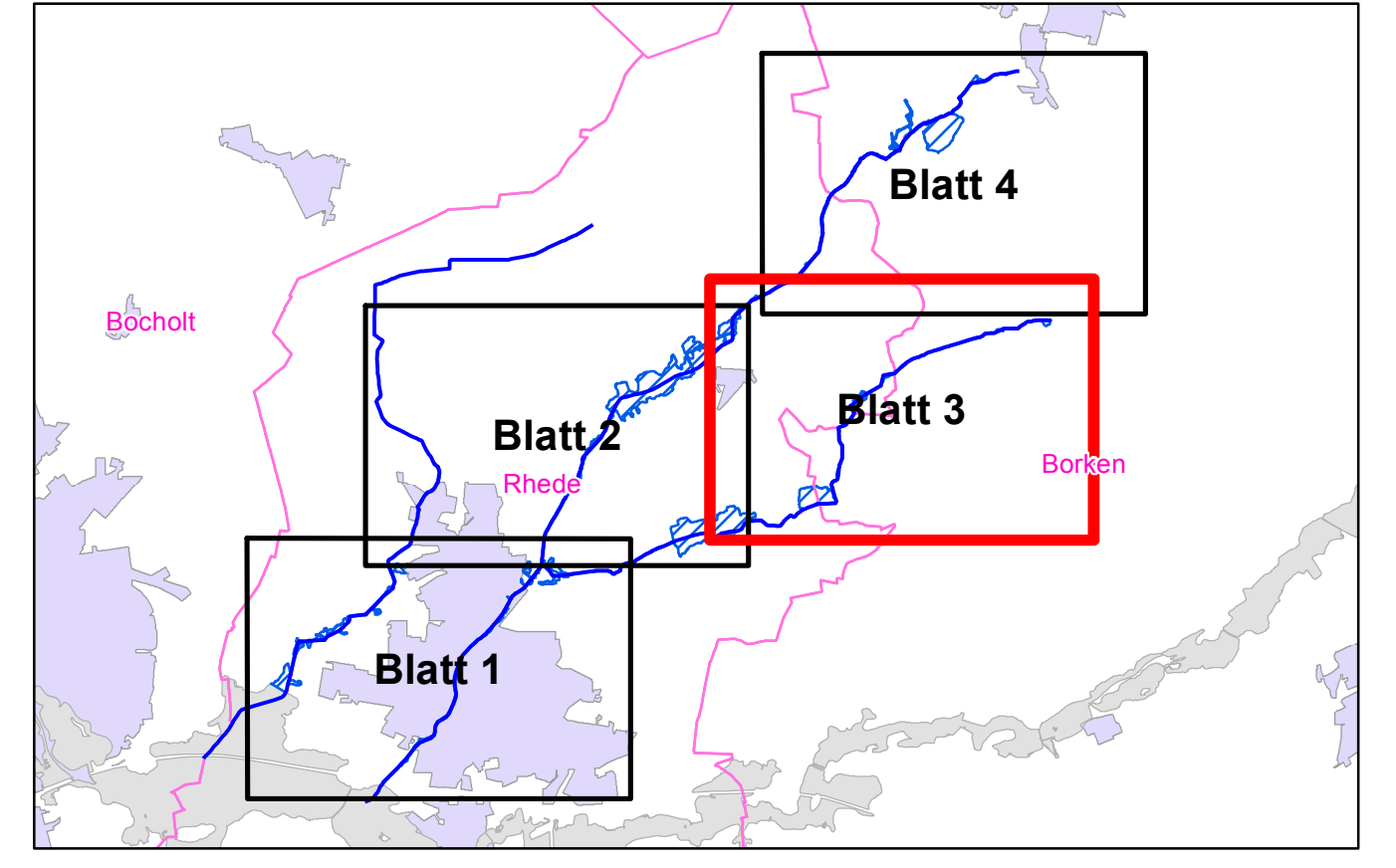
Maßstab: **1:5.000** Erstellt: **Abteilung 5, Dezernat 54 Münster, den 10.11.2015**

Bearbeitet:	Datum:	Name:	Geändert:	Anlage:	2
Gezeichnet:	Nov 2015	Braunling		Blatt:	2
	Nov 2015	Musiol		Datei:	

© Bezirksregierung Münster, Dezernat 54, Münster, den 10.11.2015



Geobasisdaten der Kommunen und des Landes NRW © Geobasis NRW 2013



Legende:

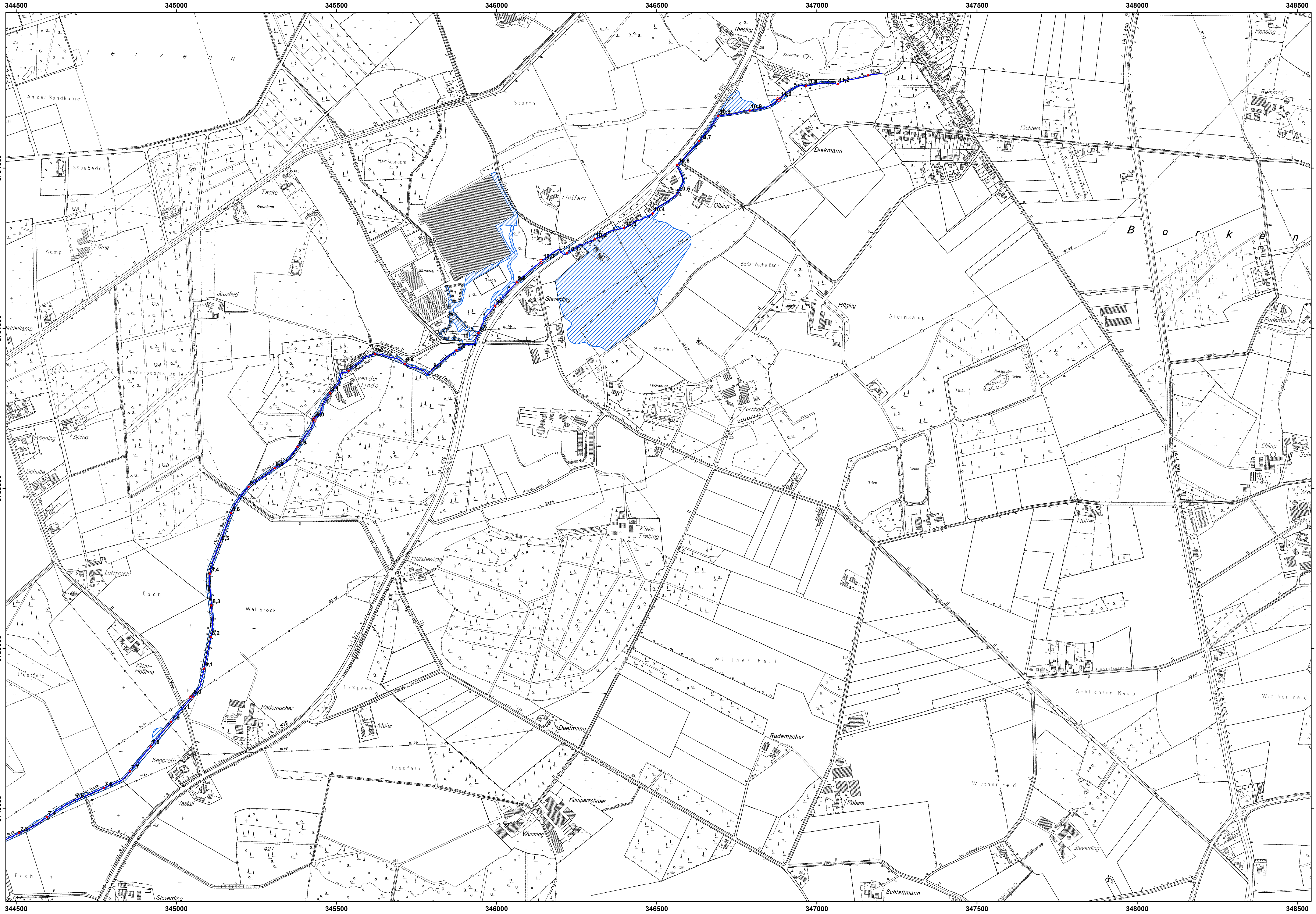
- 10,5 Kilometrierung
- ~ Gewässerachse
- Überschwemmungsgebiet
- Festgesetztes Überschwemmungsgebiet der Bocholter Aa

Bezirksregierung Münster
 Bezirksregierung Münster, Domplatz 1-3, 48143 Münster
 Telefon: (0251) 411-0, Fax: (0251) 411-2525

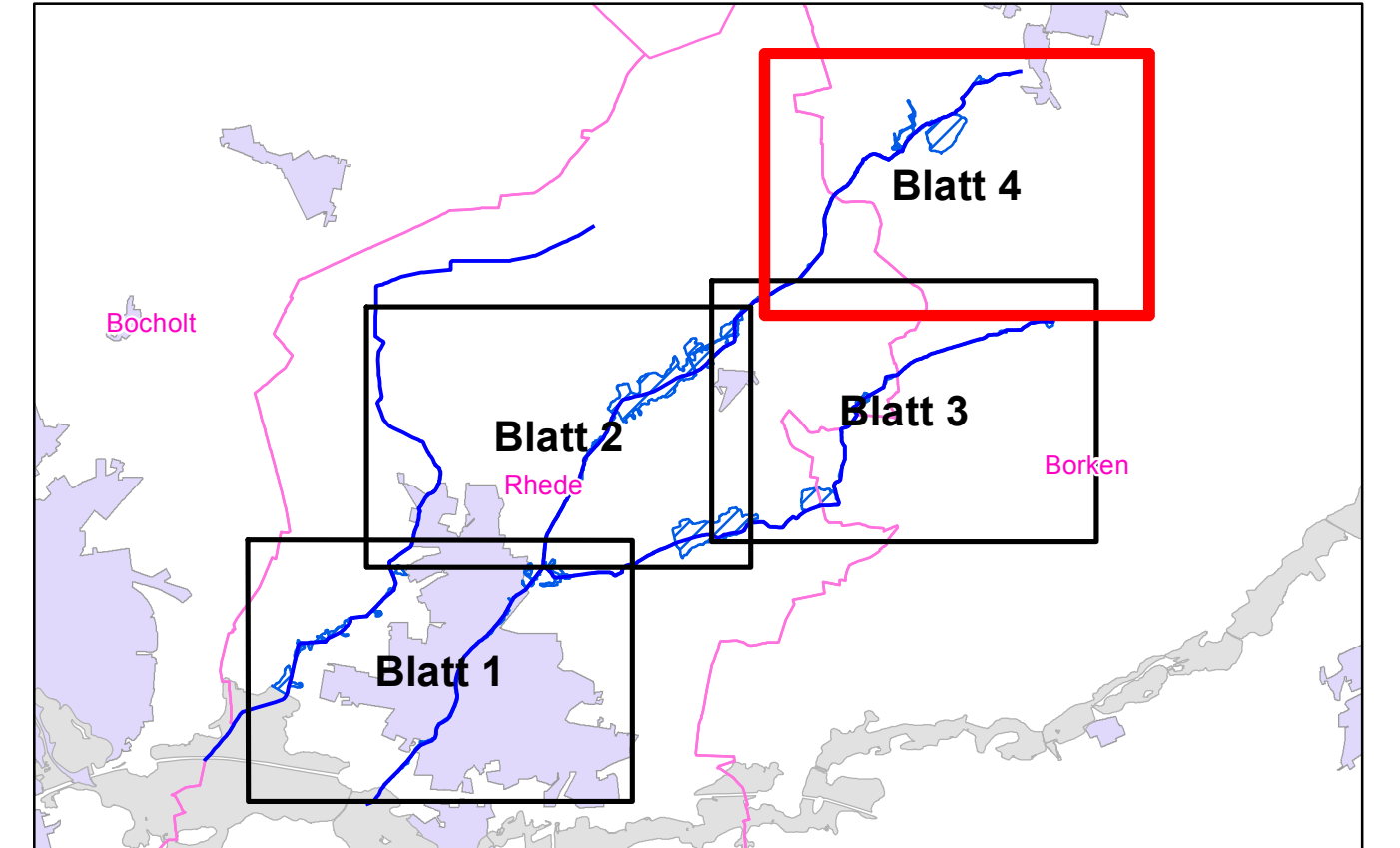
Projekt: Überschwemmungsgebiet Rheder Bach, Messingbach und Kettelerbach

Darstellung: Überschwemmungsgebietskarte bei HQ100




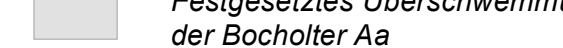
Maßstab: 1:5.000	Erstellt: Abteilung 5, Dezernat 54 Münster, den 10.11.2015
Datum: Nov 2015	Name: Brauning
Gezeichnet: Nov 2015	Musiol
Geändert: Hiler / Juli 2016	Anlage: 2
	Blatt: 3
	Datei: D:\smp\projekte\geopostplanung\Rheder_Bach_Messingbach_Land_Kettelerbach\000_000.dwg



Geobasisdaten der Kommunen und des Landes NRW © Geobasis NRW 2013



Legende:

-  10,5 Kilometrierung
-  Gewässerachse
-  Überschwemmungsgebiet
-  Festgesetztes Überschwemmungsgebiet der Bocholter Aa

Bezirksregierung Münster
 Bezirksregierung Münster, Domplatz 1-3, 48143 Münster
 Telefon: (0251) 411-0, Fax: (0251) 411-2525



**Projekt: Überschwemmungsgebiet
 Rheder Bach, Messingbach und Kettelerbach**

Darstellung: Überschwemmungskarte bei HQ100

Maßstab: 1:5.000	Erstellt: Abteilung 5, Dezernat 54 Münster, den 10.11.2015
Bearbeitet: Nov 2015 Braunling	Geändert: Anlage: 2 Hiller / Juli 2016
Gezeichnet: Nov 2015 Musiol	Blatt: 4
Datei: <small>D:\smp\projekte\geoprocessing\Rheder_Bach_Messingbach_Lint_Kettelerbach\000_000.dwg</small>	