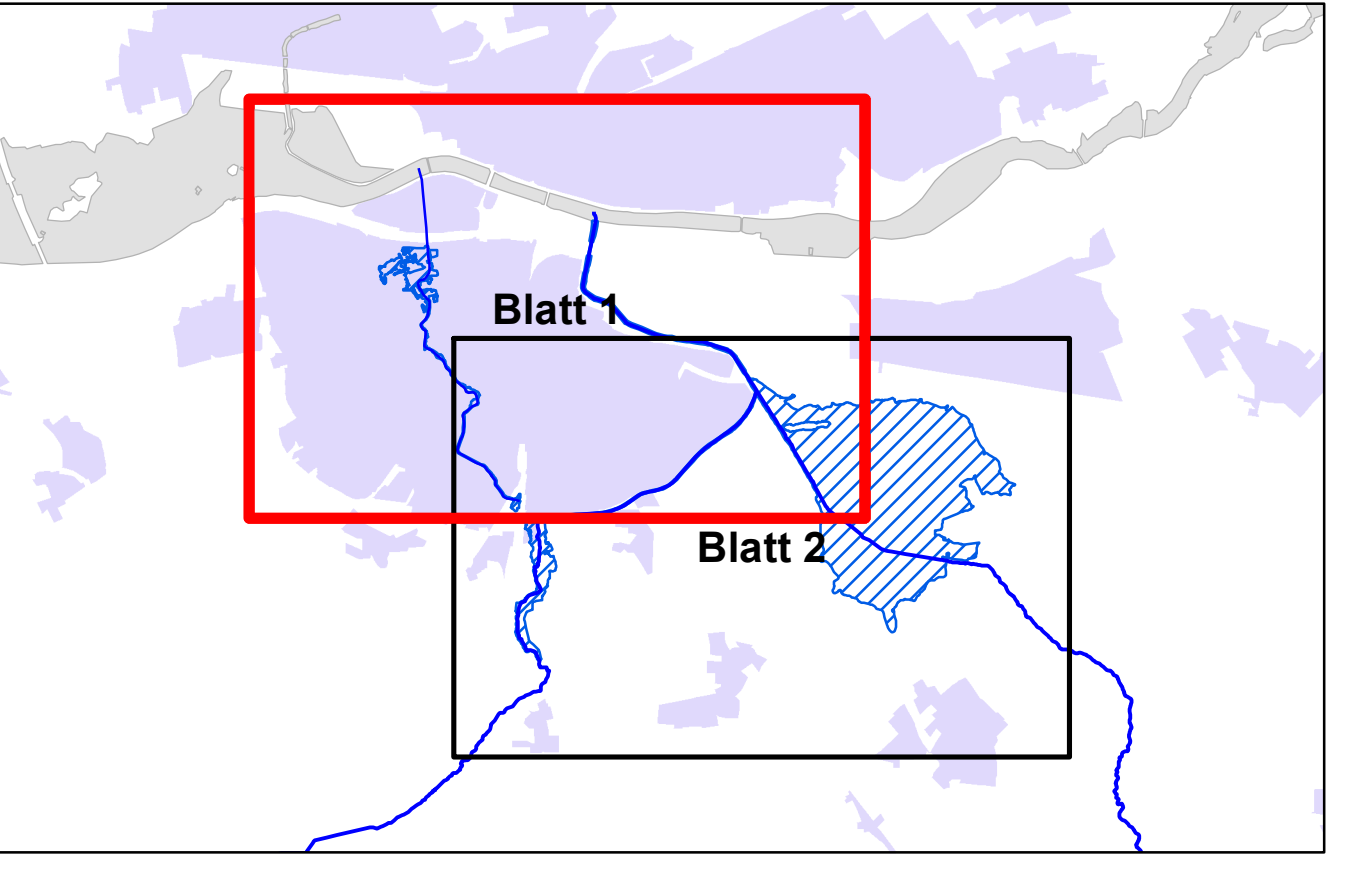


Geobasisdaten der Kommunen und des Landes NRW © Geobasis NRW 2013



Legende:

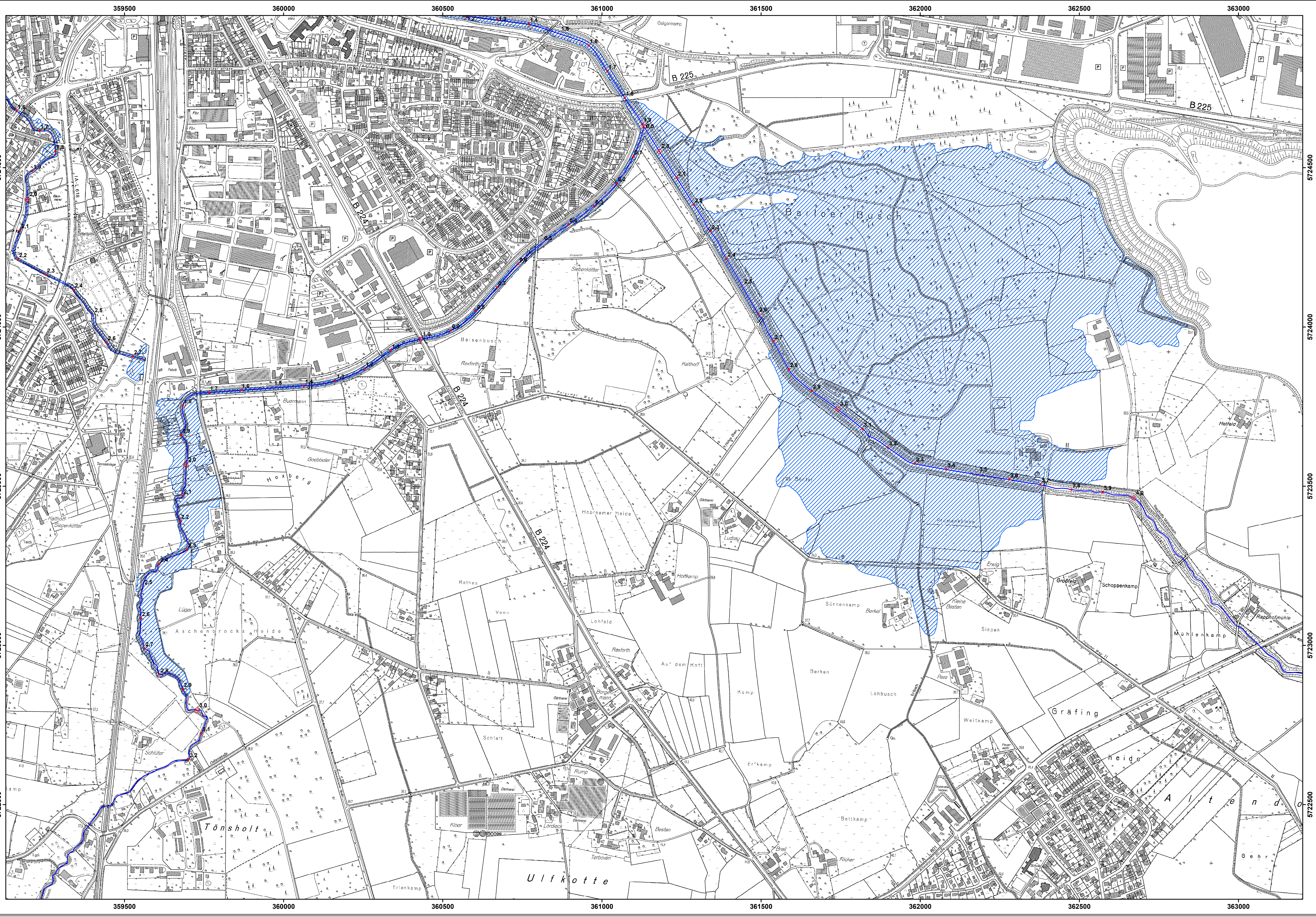
- 10,5 Kilometrierung
- Überschwemmungsgebiet
- Gewässerachse
- Festgesetztes Überschwemmungsgebiet der Lippe

Bezirksregierung Münster
 Bezirksregierung Münster, Domplatz 1-3, 48143 Münster
 Telefon: (0251) 411-0, Fax: (0251) 411-2525

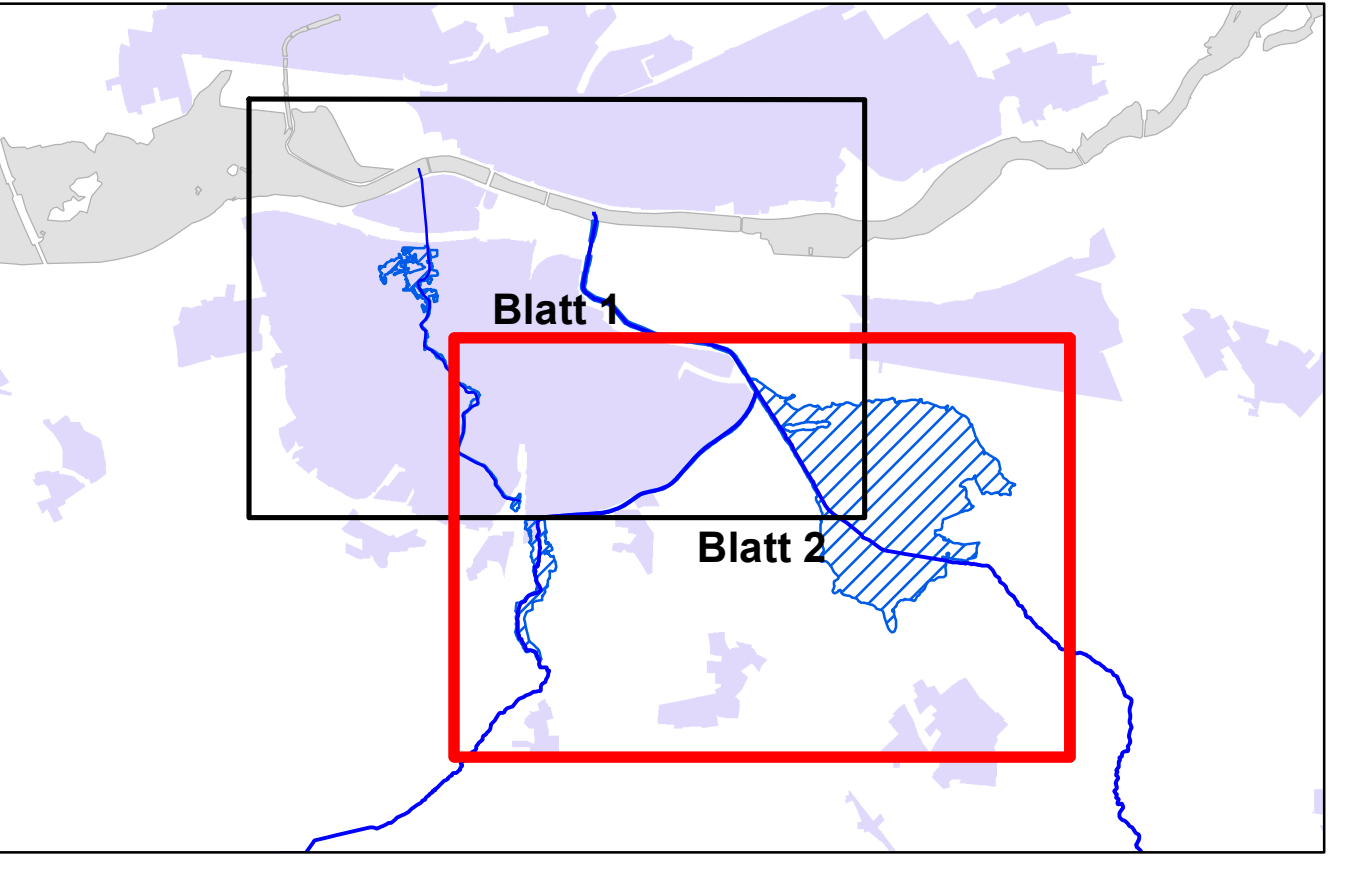
Projekt: **Überschwemmungsgebiet Rapphofsmühlenbach, Schölsbach und Alter Schölsbach**

Darstellung: **Überschwemmungskarte bei HQ100**

Maßstab: 1:5.000		Erstellt: Abteilung 5, Dezernat 54 Münster, den 19.09.2019	
Bearbeitet: Nov 2015	Datum: Nov 2015	Name: Brauning	Geändert:
Gezeichnet: Nov 2015	Datum: Nov 2015	Name: Musiol	Blatt: 1
		Anlage: 2	Datei:



Geobasisdaten der Kommunen und des Landes NRW © Geobasis NRW 2013



Legende:

- 10,5 Kilometrierung
- Überschwemmungsgebiet
- Gewässerachse
- Festgesetztes Überschwemmungsgebiet der Lippe

Bezirksregierung Münster
 Bezirksregierung Münster, Domplatz 1-3, 48143 Münster
 Telefon: (0251) 411-0, Fax: (0251) 411-2525

Projekt: Überschwemmungsgebiet Rapphofsmühlenbach, Schölsbach und Alter Schölsbach

Darstellung: Überschwemmungsgebietskarte bei HQ100

Maßstab: 1:5.000	Erstellt: Abteilung 5, Dezernat 54 Münster, den 19.09.2019
Bearbeitet: Nov 2015 Brauning	Geändert: Anlage: 2
Gezeichnet: Nov 2015 Musiol	Blatt: 2
Datei: <small>© Landespräventionsplanung Rapphofsmühlenbach, Schölsbach, Alter_Schölsbach</small>	