

HQExtrem		79.09	78.90	78.72	78.61	78.37	78.29	78.09	77.93	77.88	77.60	77.57	77.48	77.36	77.27	77.25	77.22	77.21	77.19	77.10	76.93	76.69	76.60	76.57	76.38	76.07	75.98	75.76	75.70	75.67	75.58	75.55	75.55	75.05
HQ100		78.90	78.68	78.53	78.41	78.23	78.13	77.93	77.81	77.76	77.53	77.48	77.38	77.24	77.10	77.07	77.00	76.97	76.94	76.82	76.67	76.44	76.37	76.33	76.18	75.95	75.85	75.63	75.55	75.52	75.37	75.33	75.32	74.86
GELAENDE LINKS (LU)	m + NN	78.83	78.20	78.49	78.46	78.32	77.98	77.51	77.36	77.35	76.66	77.19	77.37	77.27	76.93	76.84	76.65	76.64	76.66	76.66	76.17	75.92	75.98	76.08	75.87	75.92	75.51	75.14	75.09	74.78	74.92	74.55	74.47	74.92
GELAENDE RECHTS (RU)	m + NN	78.20	78.49	78.01	77.70	78.06	77.86	77.80	77.05	77.28	76.75	76.76	77.33	77.13	77.15	76.40	77.00	77.10	76.74	76.61	75.32	77.17	76.36	76.00	76.53	75.84	75.61	75.50	75.21	75.23	74.68	74.66	74.71	74.74
SOHLE	m + NN	76.22	76.27	76.34	75.64	75.35	75.22	75.22	75.21	75.14	74.92	74.57	74.80	74.58	74.82	74.72	74.70	74.52	74.27	74.17	73.80	73.83	73.58	73.43	73.18	73.14	73.35	73.24	72.99	72.92	72.70	72.63	72.39	72.11
PROFIL NR.		5473.1	5347.7	5236.2	5147.1	5043.6	4950.3	4821.6	4729.4	4618.7	4492.3	4431.5	4337.3	4242.4	4141.5	4088.8	4011.5	3911.0	3804.2	3696.7	3603.0	3501.9	3437.9	3398.8	3304.9	3209.1	3101.6	3002.9	2901.0	2798.7	2671.0	2549.0	2473.9	2411.9

**Bezirksregierung
Münster**

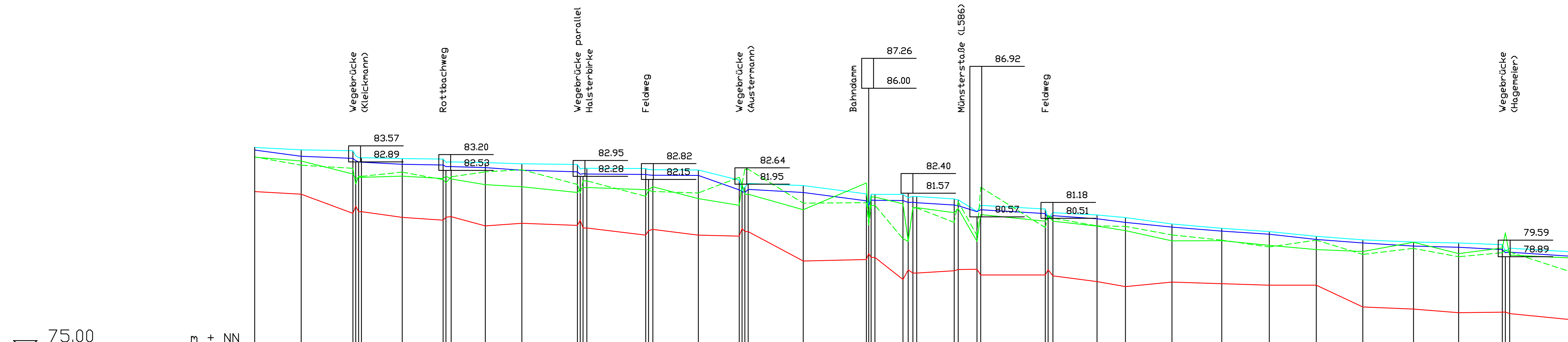
Bezirksregierung Münster, Domplatz 1-3, 48143 Münster
Telefon: (0251) 4111-0, Fax: (0251) 411-2525

Projekt: **Überschwemmungsgebiet Liese**

Darstellung: **Längsschnitte Station 2411,9 - 5473,1**

Maßstab:	Längen 1 : 5000 Höhen 1 : 100	Erstellt: Abteilung 5, Dezernat 54 Münster, den 27.09.2012
-----------------	----------------------------------	--

Datum:	Name:	Geändert:	Anlage:
Bearbeitet: Sept. 2012	Kaup		4
Gezeichnet:	Schröder	Januar 2013 Schröder	Blatt:
			1
			Datei: s:\arcgis\projekte\uegebiete\festgesetzt\Liese\plots\laengsschnitte



HQExtrem	83.50	83.40	83.07	83.03	82.89	82.86	82.81	82.62	82.56	82.55	81.98	81.89	81.52	81.43	81.29	81.06	80.75	80.65	80.54	80.27	80.09	79.95	79.75	79.60	79.51	79.47	79.25	79.09
HQ100	83.39	83.13	82.88	82.79	82.69	82.65	82.54	82.38	82.33	82.32	81.73	81.60	81.27	81.17	81.04	80.87	80.62	80.49	80.34	80.14	79.97	79.84	79.62	79.47	79.34	79.29	79.08	78.90
GELAENDE LINKS (LU) m+NN	83.09	82.93	82.24	82.29	82.17	81.93	81.84	81.81	81.84	81.34	81.53	80.87	81.41	80.96	80.92	80.67	80.39	80.18	79.99	79.56	79.57	79.37	79.19	79.11	79.50	79.02	78.96	78.83
GELAENDE RECHTS (RU) m+NN	83.10	82.75	82.28	82.46	82.26	82.47	82.56	82.09	81.64	81.58	82.58	81.15	81.06	80.95	81.21	81.82	80.52	80.19	80.17	79.81	79.59	79.30	79.59	78.99	79.24	78.89	79.09	78.20
SOHLE m+NN	81.64	81.53	80.79	80.55	80.58	80.19	80.30	80.10	80.04	79.80	79.95	78.71	78.86	78.20	78.35	78.12	78.08	77.84	77.63	77.82	77.75	77.69	77.69	76.77	76.68	76.53	76.49	76.22
PROFIL NR.	8264.8	8166.4	8037.2	7950.9	7848.3	7775.5	7698.2	7559.5	7421.4	7325.1	7220.9	7104.2	6949.1	6859.3	6771.9	6725.3	6573.8	6480.2	6420.2	6322.0	6216.4	6116.1	6017.0	5918.3	5811.0	5715.4	5610.3	5473.1

Bezirksregierung Münster
 Bezirksregierung Münster, Domplatz 1-3, 48143 Münster
 Telefon: (0251) 411-0, Fax: (0251) 411-2525

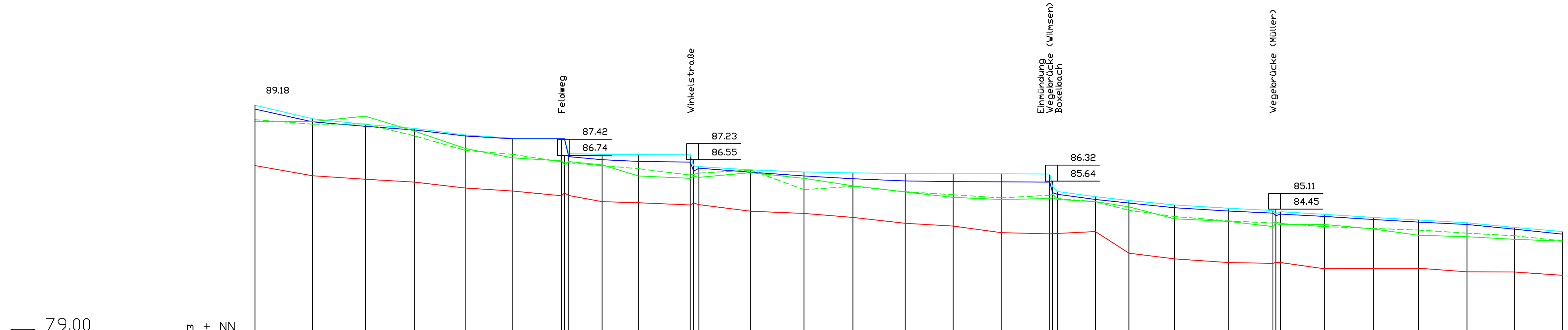


Projekt: **Überschwemmungsgebiet Liese**

Darstellung: **Längsschnitte Station 5473,1 - 8264,8**

Maßstab: Längen 1 : 5000
 Höhen 1 : 100
 Erstellt: Abteilung 5, Dezernat 54
 Münster, den 27.09.2012

Bearbeitet:	Sept. 2012	Kaup	Geändert:	Anlage: 4
Gezeichnet:	Sept. 2012	Schröder	Blatt: 2	
		Januar 2013 Schröder	Datei:	s:\arcgis\projekte\uegebiete\festgesetzt\Liese\plots\laengsschnitte



↙ 79.00	m + NN																											
HQExtrem	88.86	88.29	88.05	87.88	87.60	87.46	86.81	86.78	86.77	86.26	86.12	86.03	85.99	85.96	85.95	85.95	85.20	84.98	84.82	84.63	84.49	84.34	84.23	84.10	83.99	83.87	83.67	83.50
HQ100	88.70	88.16	87.97	87.81	87.56	87.44	86.68	86.55	86.48	86.19	86.02	85.86	85.74	85.65	85.62	85.61	85.08	84.86	84.71	84.51	84.37	84.24	84.14	84.01	83.90	83.80	83.60	83.39
GELAENDE LINKS (LU) m+NN	88.18	88.17	88.40	87.76	87.03	86.63	86.47	86.33	85.86	85.80	86.00	85.76	85.44	85.18	84.95	84.86	84.86	84.77	84.55	84.04	83.93	83.79	83.80	83.61	83.34	83.28	83.17	83.09
GELAENDE RECHTS (RU) m+NN	88.25	88.06	88.07	87.56	86.95	86.78	86.42	86.30	86.17	85.98	86.11	85.28	85.42	85.19	85.06	84.93	84.90	84.77	84.40	84.14	83.95	83.84	83.71	83.63	83.56	83.43	83.32	83.10
SOHLE m+NN	86.30	85.87	85.72	85.60	85.35	85.22	85.03	84.77	84.72	84.64	84.36	84.27	84.10	83.85	83.73	83.45	83.42	83.50	82.58	82.34	82.18	82.18	81.92	81.94	81.94	81.79	81.78	81.64
PROFIL NR.	11047.7	10925.1	10812.8	10707.0	10599.8	10499.0	10381.2	10309.7	10232.5	10103.7	9993.0	9879.9	9775.2	9663.6	9561.4	9458.5	9340.5	9258.9	9187.8	9090.7	8976.7	8866.4	8773.0	8668.9	8572.5	8468.6	8366.8	8264.8



**Bezirksregierung
Münster**
Bezirksregierung Münster, Domplatz 1-3, 48143 Münster
Telefon: (0251) 411-0, Fax: (0251) 411-2525

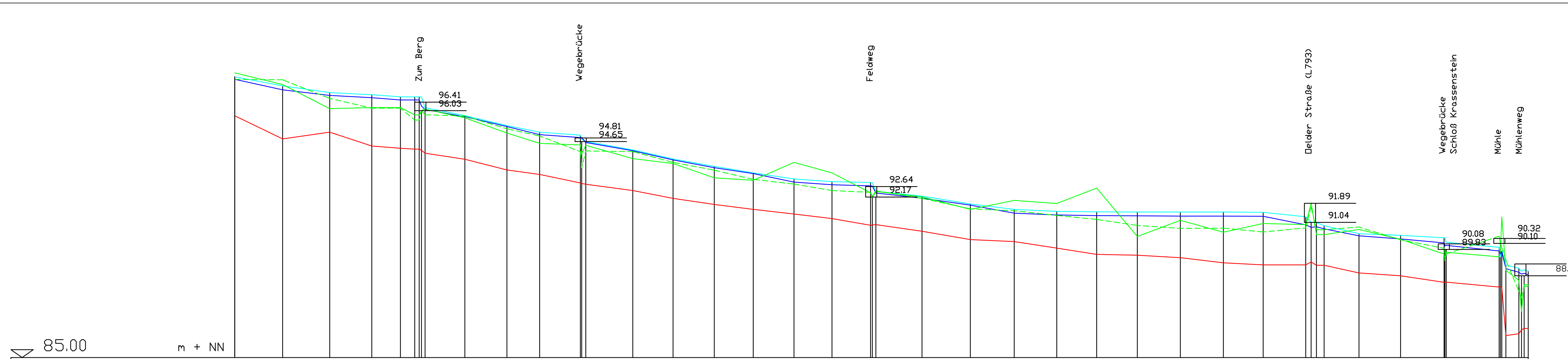
Projekt: **Überschwemmungsgebiet Liese**

Darstellung: **Längsschnitte Station 8264,8 - 11047,7**

Maßstab: Längen 1 : 5000
Höhen 1 : 100

Erstellt: Abteilung 5, Dezernat 54
Münster, den 27.09.2012

Datum:	Name:	Geändert:	Anlage:	4
Bearbeitet: Sept. 2012	Kaup		Blatt:	3
Gezeichnet: Sept. 2012	Schröder	Januar 2013 Schröder	Datei:	s:\arccis\projekte\uegebiete/festgesetzt/Liese\plots\laengsschnitte



PROFIL NR.	13950.7	13843.4	13738.1	13643.1	13603.1	13534.2	13444.7	13350.5	13276.7	13169.4	13063.4	12972.5	12880.3	12792.3	12700.6	12614.9	12517.7	12414.4	12306.0	12207.4	12111.6	12022.2	11931.2	11834.4	11738.1	11649.0	11513.9	11435.1	11341.2	11236.8	11101.2	11047.7	
HQExtrem	97.54	97.14	96.84	96.74	96.65	96.16	95.81	95.36	95.07	94.65	94.28	93.87	93.54	93.25	92.98	92.86	92.43	92.21	91.86	91.62	91.53	91.51	91.50	91.50	91.50	91.50	91.49	90.89	90.53	90.46	90.15	89.13	88.86
HQ100	97.43	96.96	96.71	96.61	96.51	96.08	95.76	95.32	94.96	94.61	94.24	93.83	93.48	93.22	92.84	92.72	92.35	92.12	91.81	91.45	91.37	91.34	91.33	91.32	91.32	91.31	90.75	90.44	90.30	90.01	88.97	88.70	
GELAENDE LINKS (LU) $\bar{m} + NN$	97.72	97.20	96.12	96.17	96.17	96.10	95.71	95.03	94.57	94.48	93.89	93.67	93.03	92.92	93.72	93.25	92.42	92.18	91.62	92.02	91.88	92.57	90.41	91.13	90.60	90.99	90.49	90.72	90.28	89.70	88.90	88.18	
GELAENDE RECHTS (RU) $\bar{m} + NN$	97.43	97.41	96.58	96.14	96.14	95.85	95.79	95.22	94.90	94.23	94.20	93.72	93.37	92.96	92.75	92.46	92.45	92.11	91.64	91.56	91.35	91.17	90.90	90.77	90.78	90.61	90.71	90.83	90.26	89.63	89.35	88.25	
SOHLE $\bar{m} + NN$	95.80	94.77	95.07	94.45	94.35	94.13	93.86	93.38	93.18	92.74	92.46	92.11	91.84	91.62	91.41	91.21	90.94	90.64	90.27	90.18	89.89	89.61	89.57	89.46	89.23	89.14	89.12	88.78	88.65	88.37	85.98	86.30	

Bezirksregierung Münster

Bezirksregierung Münster, Domplatz 1-3, 48143 Münster
Telefon: (0251) 411-0, Fax: (0251) 411-2525



Projekt: **Überschwemmungsgebiet Liese**

Darstellung: **Längsschnitte
Station 11047,7 - 13950,7**

Maßstab:	Längen 1 : 5000 Höhen 1 : 100	Erstellt:	Abteilung 5, Dezernat 54 Münster, den 27.09.2012
----------	----------------------------------	-----------	---

Datum:	Name:	Geändert:	Anlage:	4
Bearbeitet:	Sept. 2012	Kaup	Blatt:	4
Gezeichnet:	Sept. 2012	Schröder	Januar 2013	Schröder
Datei:	s:\arcgis\projekte\uegebiete\festgesetzt\Liese\plots\laengsschnitte			