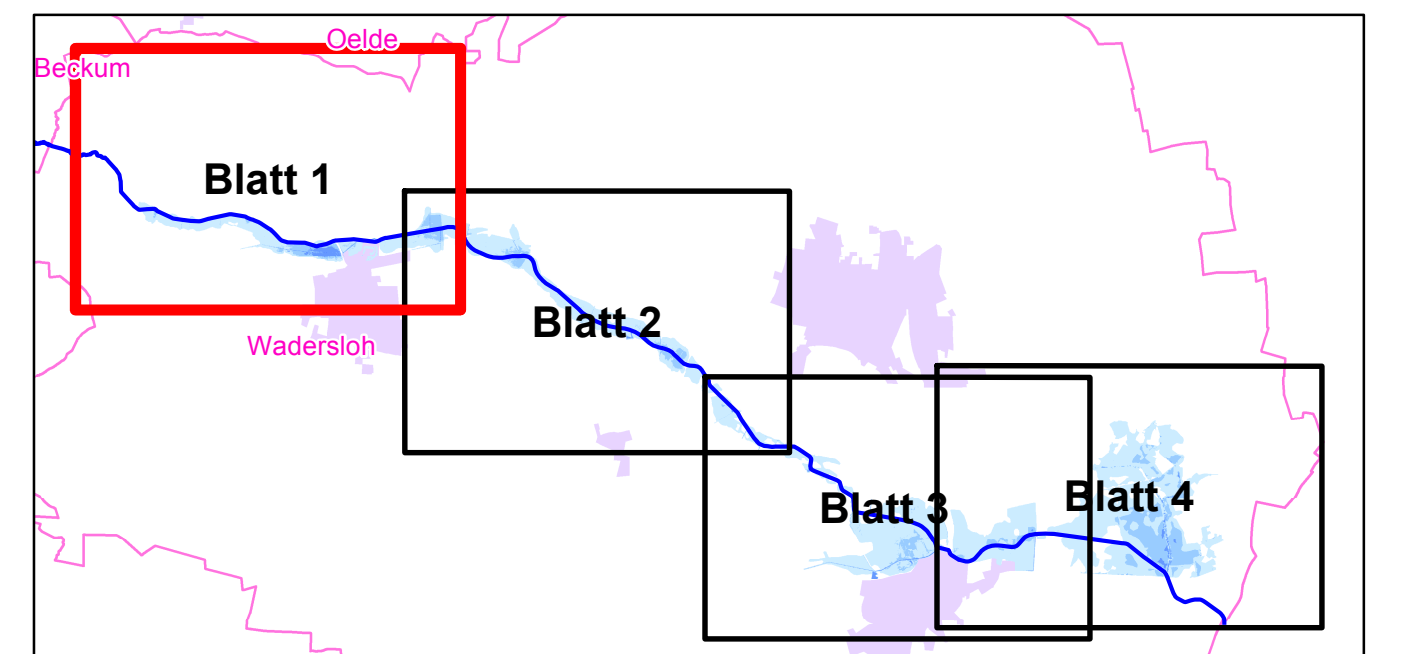


Digitale Daten des Landes Nordrhein-Westfalen
Verwertung in Auftrag des LANUV NRW

© Topographische Karten
Bezirksregierung Köln, Abt. 7 - Geobasis




Legende:

- Kilometrierung
- ~ Gewässerachse

Wassertiefen (m)	
	0,0 - 0,5
	0,5 - 1,0
	1,0 - 2,0
	> 2,0

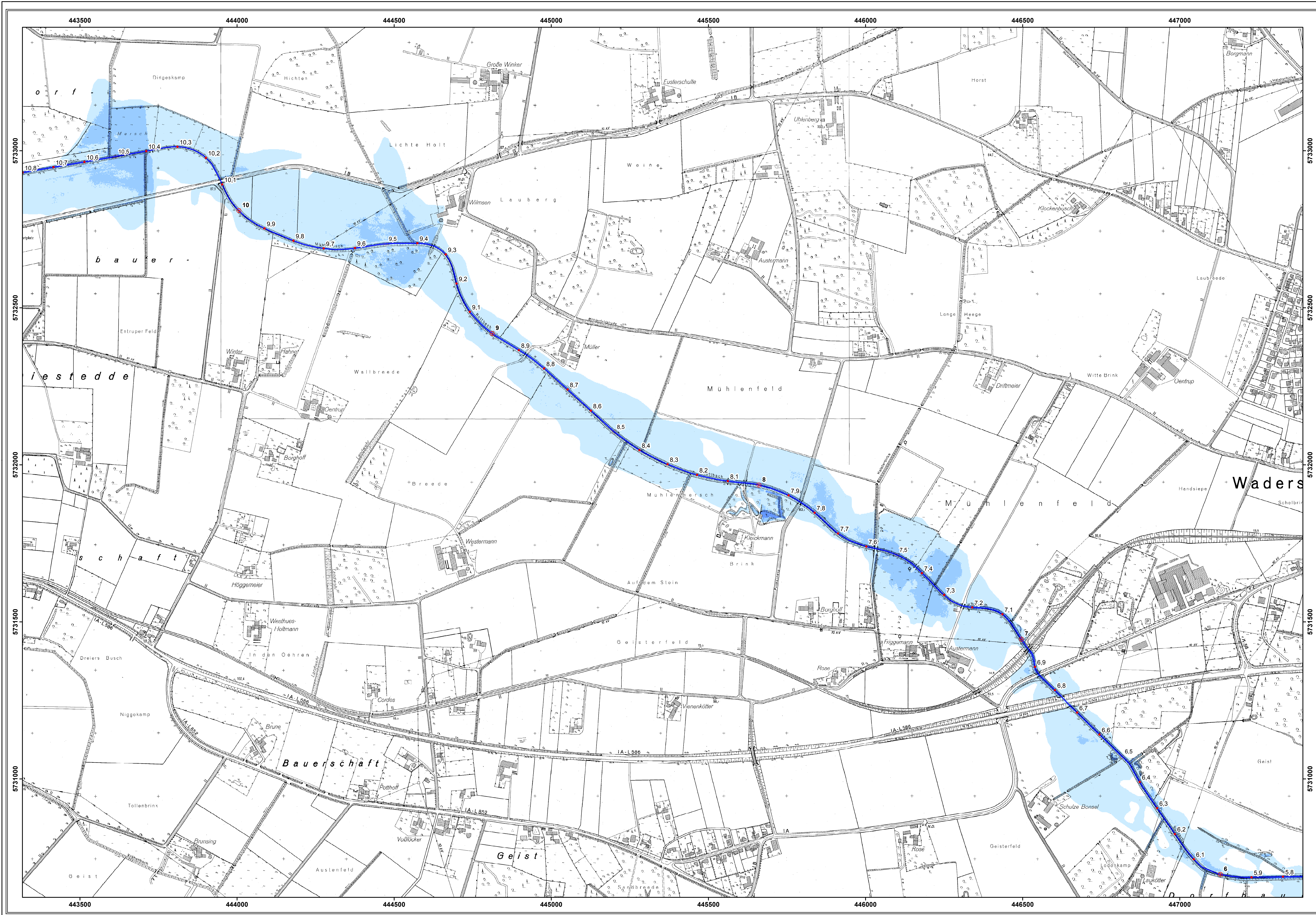
Bezirksregierung Münster
Bezirksregierung Münster, Domplatz 1-3, 48143 Münster
Telefon: (0251) 411-0, Fax: (0251) 411-2525



Projekt: Überschwemmungsgebiet Liese

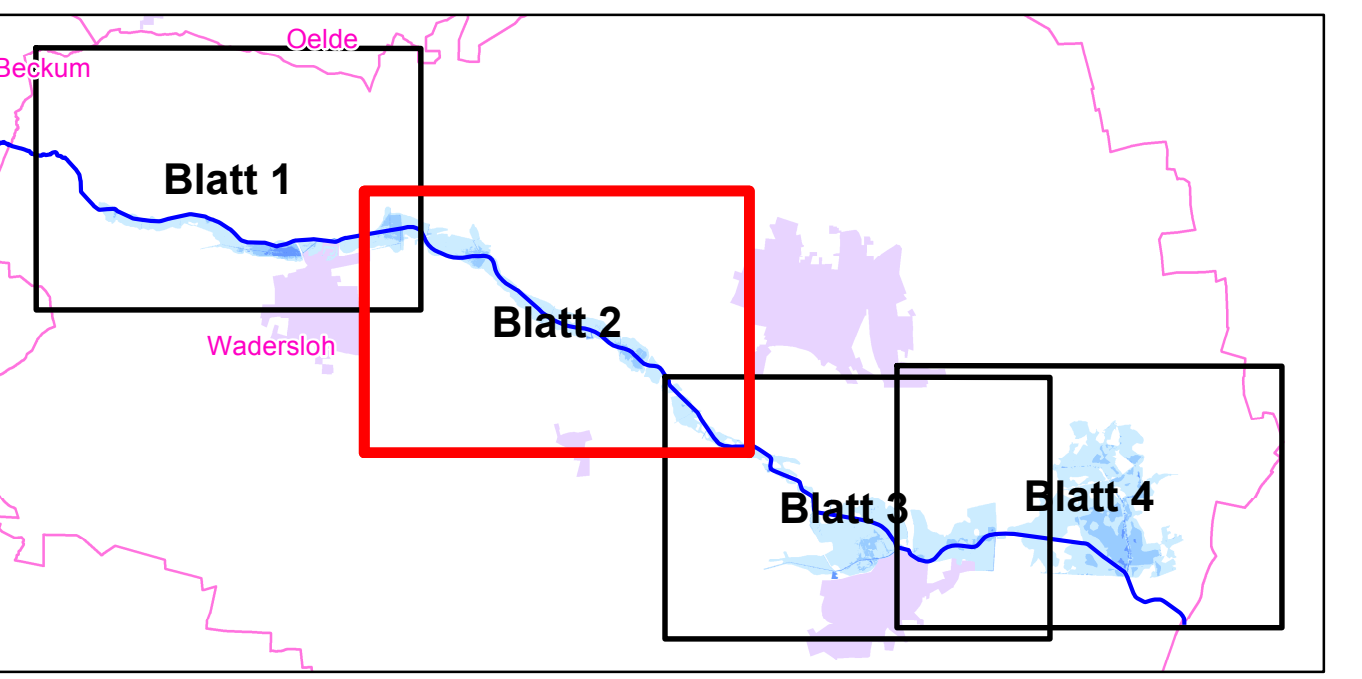
Darstellung: Wassertiefenkarte bei HQ100

Maßstab: 1 : 5.000	Erstellt: Abteilung 5, Dezernat 54 Münster, den 09.04.2018
Datum: April 2018	Name: Hiller
Bearbeitet: April 2018	Geändert:
Gezeichnet: April 2018	Anlage: 2
	Blatt: 1
	Datiel:



Digitale Daten des Landes Nordrhein-Westfalen
 Verwertung in Auftrag des LANUV NRW

© Topographische Karten
 Bezirksregierung Köln, Abt. 7 - Geobasis



Legende:

- Kilometrierung
- ~ Gewässerachse

Wassertiefen (m)	
	0,0 - 0,5
	0,5 - 1,0
	1,0 - 2,0
	> 2,0

Bezirksregierung Münster
 Bezirksregierung Münster, Domplatz 1-3, 48143 Münster
 Telefon: (0251) 411-0, Fax: (0251) 411-2525



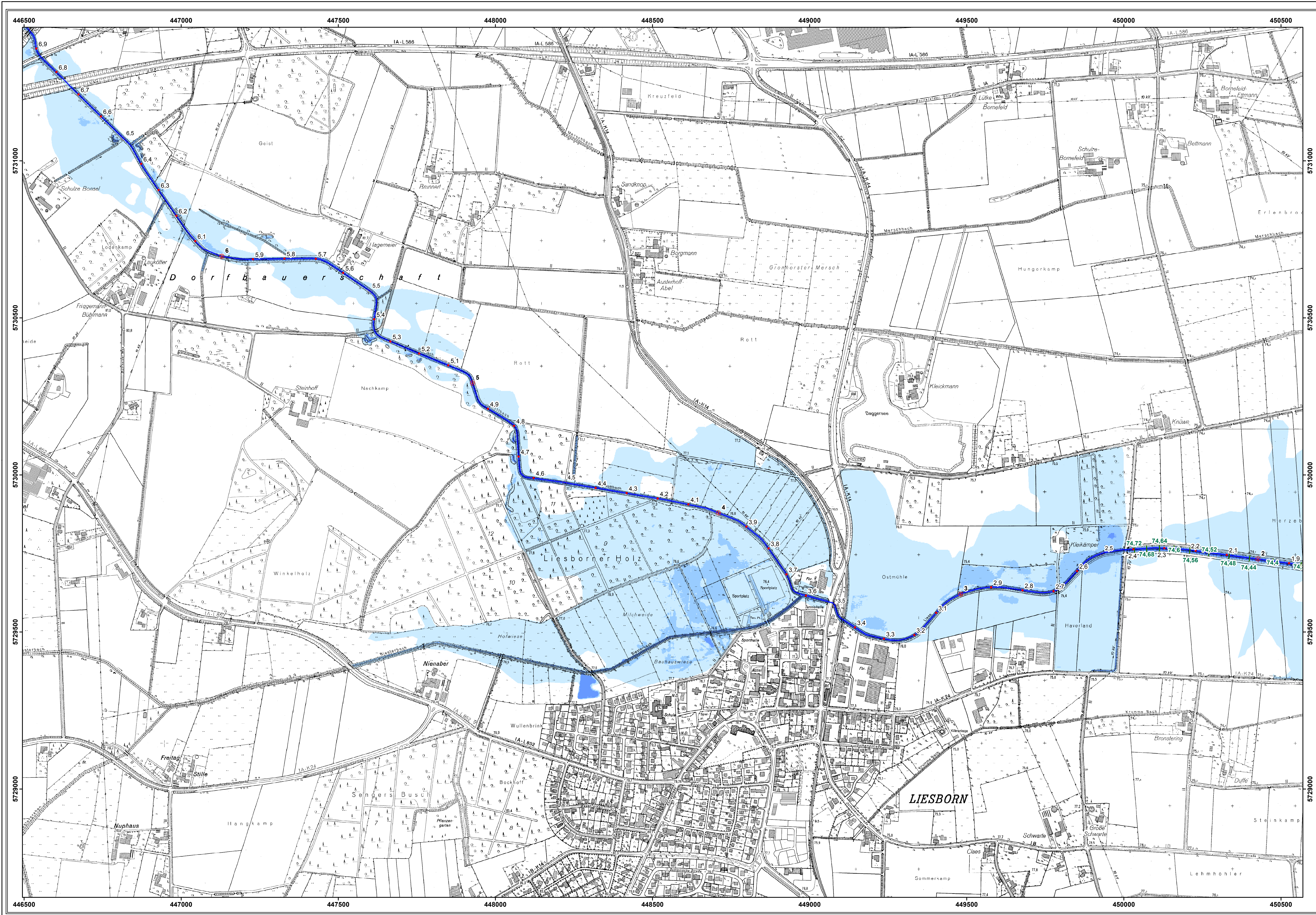
Projekt: Überschwemmungsgebiet Liese

Darstellung: Wassertiefenkarte bei HQ100

Maßstab: 1 : 5.000

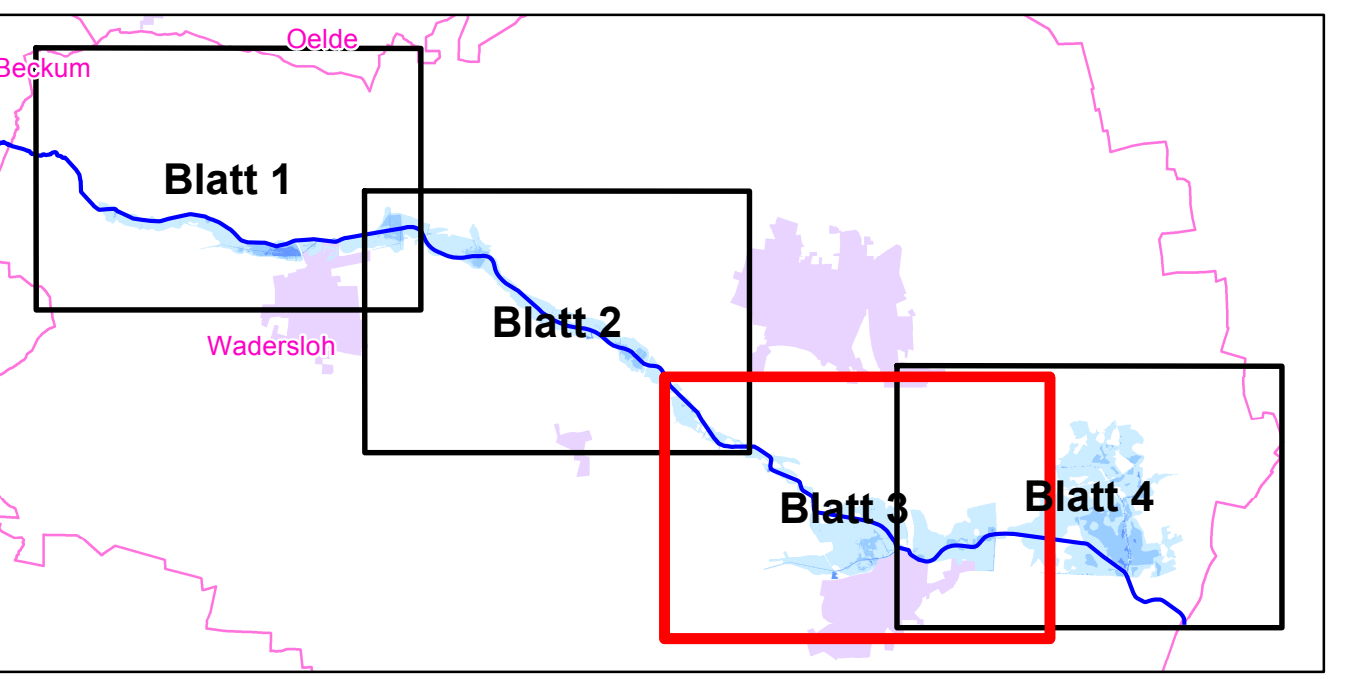
Erstellt: Abteilung 5, Dezernat 54
 Münster, den 09.04.2018

Datum:	Name:	Geändert:	Anlage:	2
Bearbeitet: April 2018	Hiller		Blatt:	2
Gezeichnet: April 2018	Hiller		Dat:	



Digitale Daten des Landes Nordrhein-Westfalen
 Verwertung in Auftrag des LANUV NRW

© Topographische Karten
 Bezirksregierung Köln, Abt. 7 - Geobasis



Legende:

- Kilometrierung
- ~ Gewässerachse

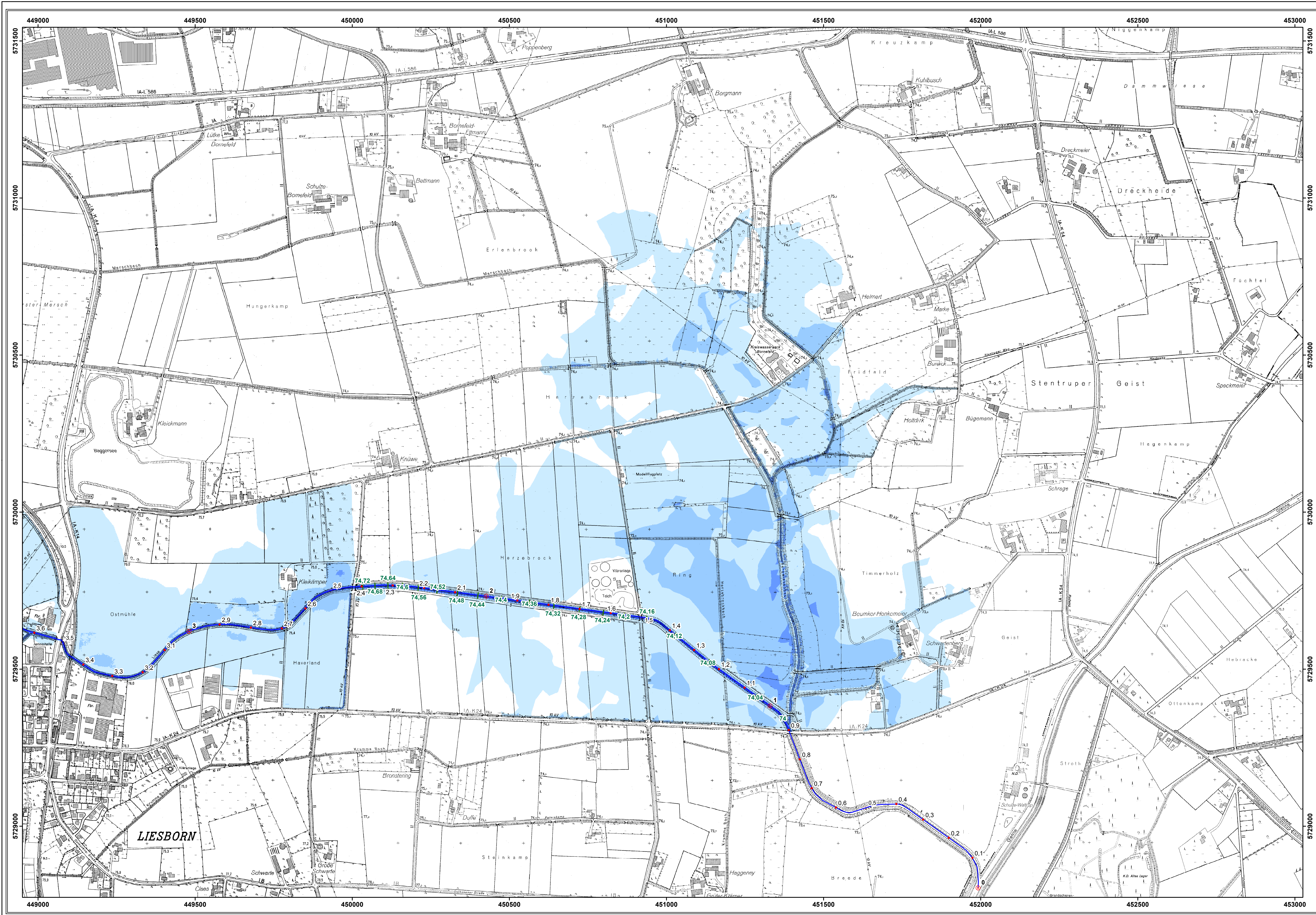
	Wassertiefen (m)
	0,0 - 0,5
	0,5 - 1,0
	1,0 - 2,0
	> 2,0

Bezirksregierung Münster
 Bezirksregierung Münster, Domplatz 1-3, 48143 Münster
 Telefon: (0251) 411-0, Fax: (0251) 411-2525

Projekt: Überschwemmungsgebiet Liese

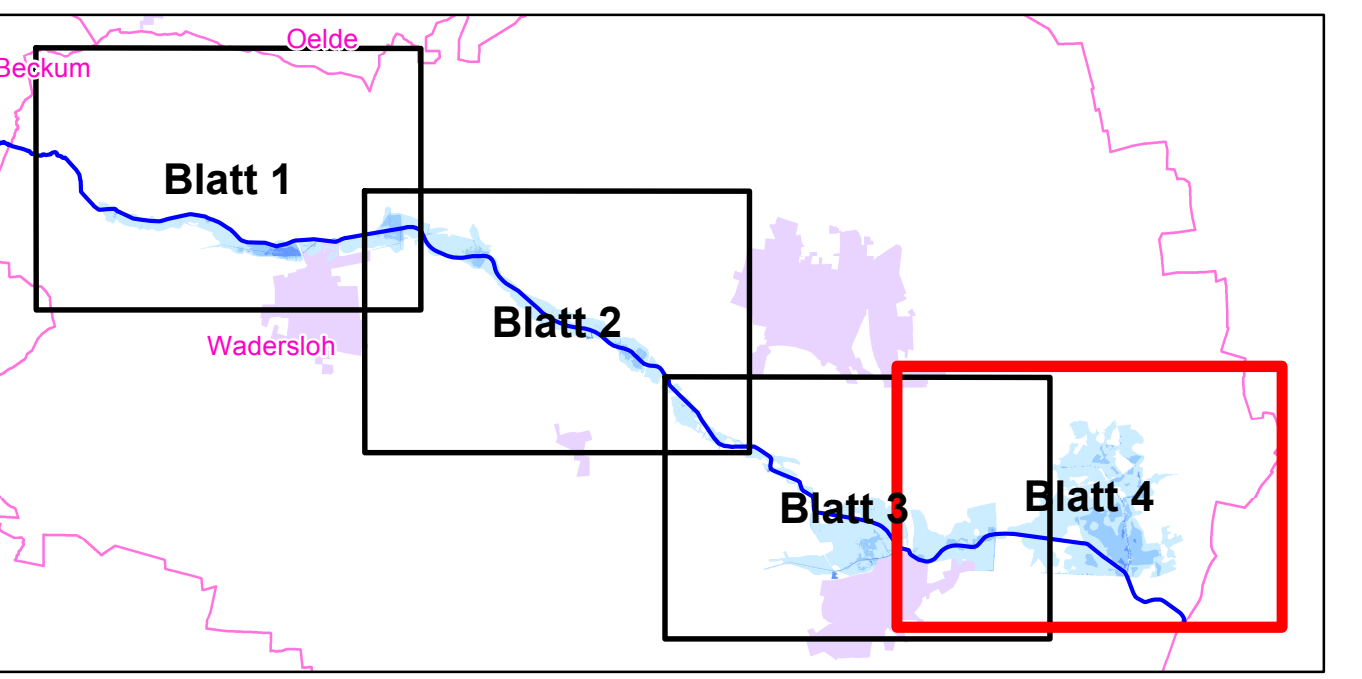
Darstellung: Wassertiefenkarte bei HQ100

Maßstab: 1 : 5.000	Erstellt: Abteilung 5, Dezernat 54 Münster, den 09.04.2018
Datum: April 2018	Name: Hiller
Bearbeitet: April 2018	Geändert:
Gezeichnet: April 2018	Anlage: 2
	Blatt: 3
	Dat:



Digitale Daten des Landes Nordrhein-Westfalen
 Verwertung in Auftrag des LANUV NRW

© Topographische Karten
 Bezirksregierung Köln, Abt. 7 - Geobasis



Legende:

- Kilometrierung
- ~ Gewässerachse
- | Wasserspiegellage (m ü NHN)
(nur dargestellt im Bereich der
 2-D-Hydraulik von km 0,9 bis km 2,4)

Wassertiefen (m)	
	0,0 - 0,5
	0,5 - 1,0
	1,0 - 2,0
	> 2,0

**Bezirksregierung
 Münster**

Bezirksregierung Münster, Domplatz 1-3, 48143 Münster
 Telefon: (0251) 411-0, Fax: (0251) 411-2525

Projekt: Überschwemmungsgebiet Liese

Darstellung: Wassertiefenkarte bei HQ100

Maßstab: 1 : 5.000	Erstellt: Abteilung 5, Dezernat 54 Münster, den 09.04.2018
Datum: April 2018	Name: Hiller
Gezeichnet: April 2018	Hillier
Anlage: 2	Blatt: 4
Dat:	