






Digitale Daten des Landes Nordrhein-Westfalen  
 Verwertung in Auftrag des LANUV NRW

© Topographische Karten  
 Bezirksregierung Köln, Abt. 7 - Geobasis

**Legende:**

-  Überschwemmungsgebiet
-  Kilometrierung
-  Gewässerachse
-  Gemeinden
-  Regierungsbezirke

**Bezirksregierung Münster**  
 Bezirksregierung Münster, Domplatz 1-3, 48143 Münster  
 Telefon: (0251) 411-0, Fax: (0251) 411-2525



Projekt: **Überschwemmungsgebiet Liese**

Darstellung: **Übersichtslageplan**

Maßstab: **1 : 20.000**      Erstellt: **Abteilung 5, Dezernat 54**  
 Münster, den 09.04.2018

Bearbeitet:	Datum:	Name:	Geändert:	Anlage:
April 2018	April 2018	Hiller		<b>1</b>
Gezeichnet:	Blatt:		Datum:	
April 2018	Hiller		09.04.2018	