

Bezirksregierung Münster
 Bezirksregierung Münster, Domplatz 1-3, 48143 Münster
 Telefon: (0251) 411-0, Fax: (0251) 411-2525

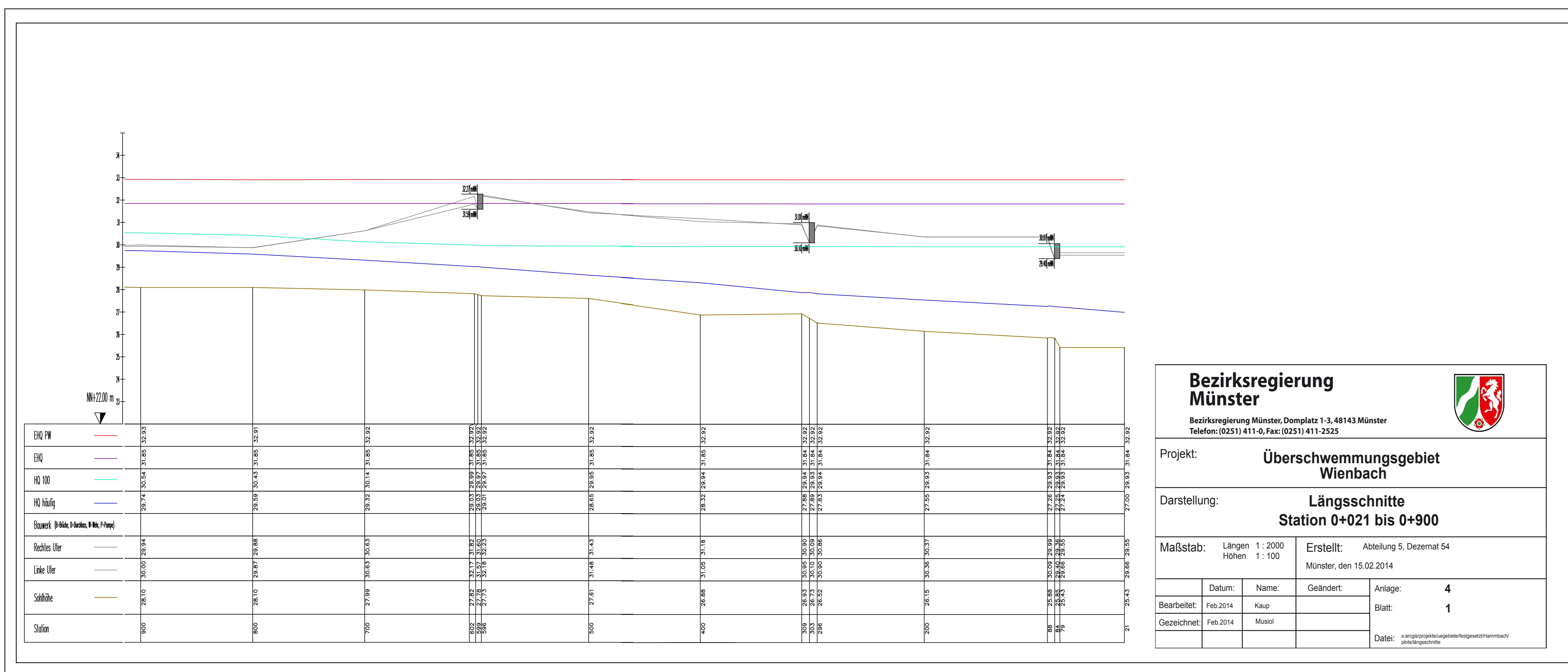
Projekt: Überschwemmungsgebiet Wienbach

Darstellung: Längsschnitte Station 0+900 bis 1+796

Maßstab: Längen 1:2000, Höhen 1:100

Erstellt: Abteilung 5, Dezernat 54, Münster, den 15.02.2014

Datum:	Feb. 2014	Name:	Kaup	Geändert:		Avlage:	4
Bearbeitet:	Feb. 2014	Kaup				Blatt:	2
Gezeichnet:	Feb. 2014	Muall				Dat:	



Bezirksregierung Münster
 Bezirksregierung Münster, Domplatz 1-3, 48143 Münster
 Telefon: (0251) 411-0, Fax: (0251) 411-2525

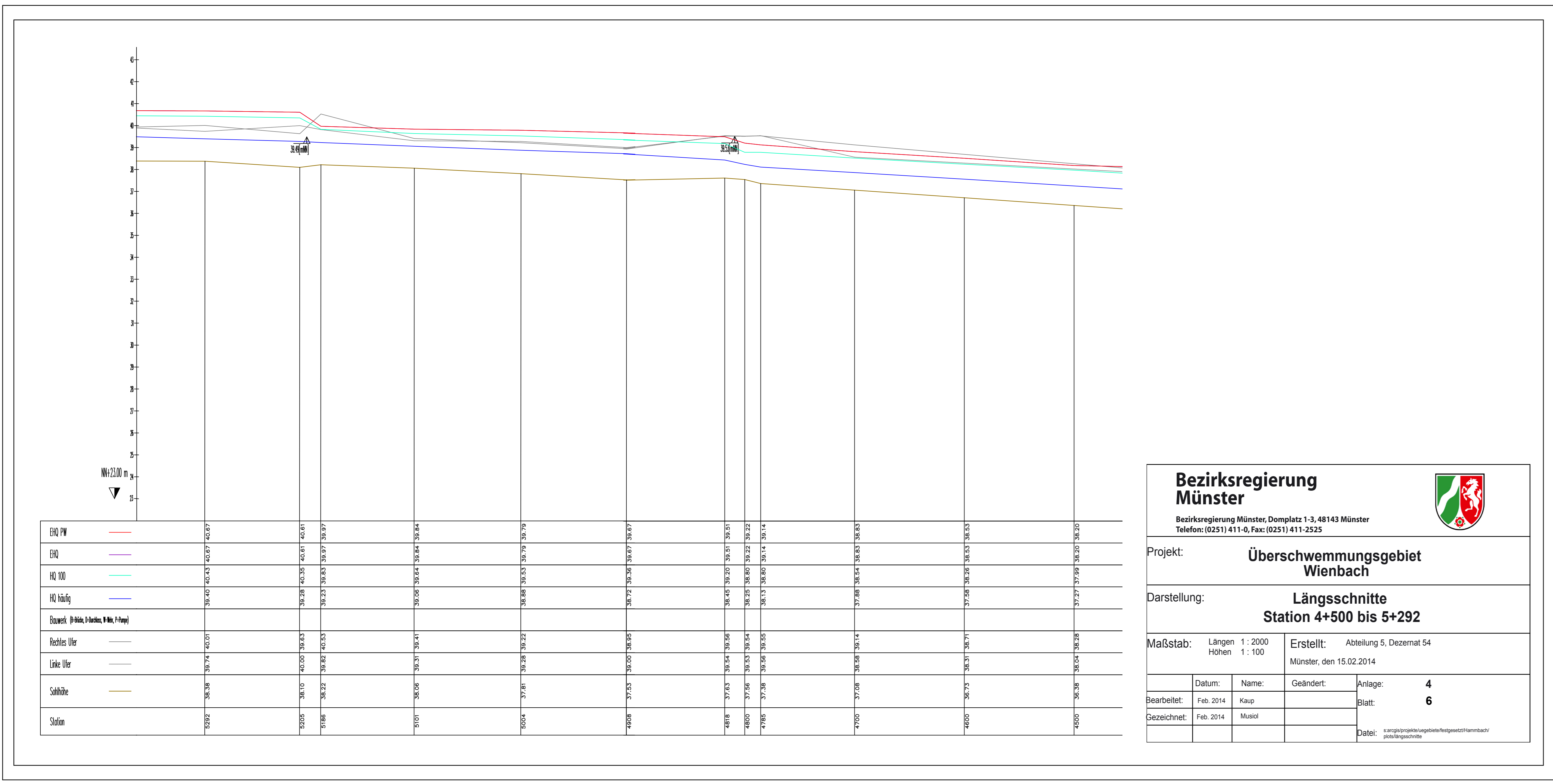
Projekt: Überschwemmungsgebiet Wienbach

Darstellung: Längsschnitte Station 0+021 bis 0+900

Maßstab: Längen 1:2000, Höhen 1:100

Erstellt: Abteilung 5, Dezernat 54, Münster, den 15.02.2014

Datum:	Feb. 2014	Name:	Kaup	Geändert:		Avlage:	4
Bearbeitet:	Feb. 2014	Kaup				Blatt:	1
Gezeichnet:	Feb. 2014	Muall				Dat:	



Bezirksregierung Münster
 Bezirksregierung Münster, Domplatz 1-3, 48143 Münster
 Telefon: (0251) 411-0, Fax: (0251) 411-2525

Projekt: Überschwemmungsgebiet Wienbach

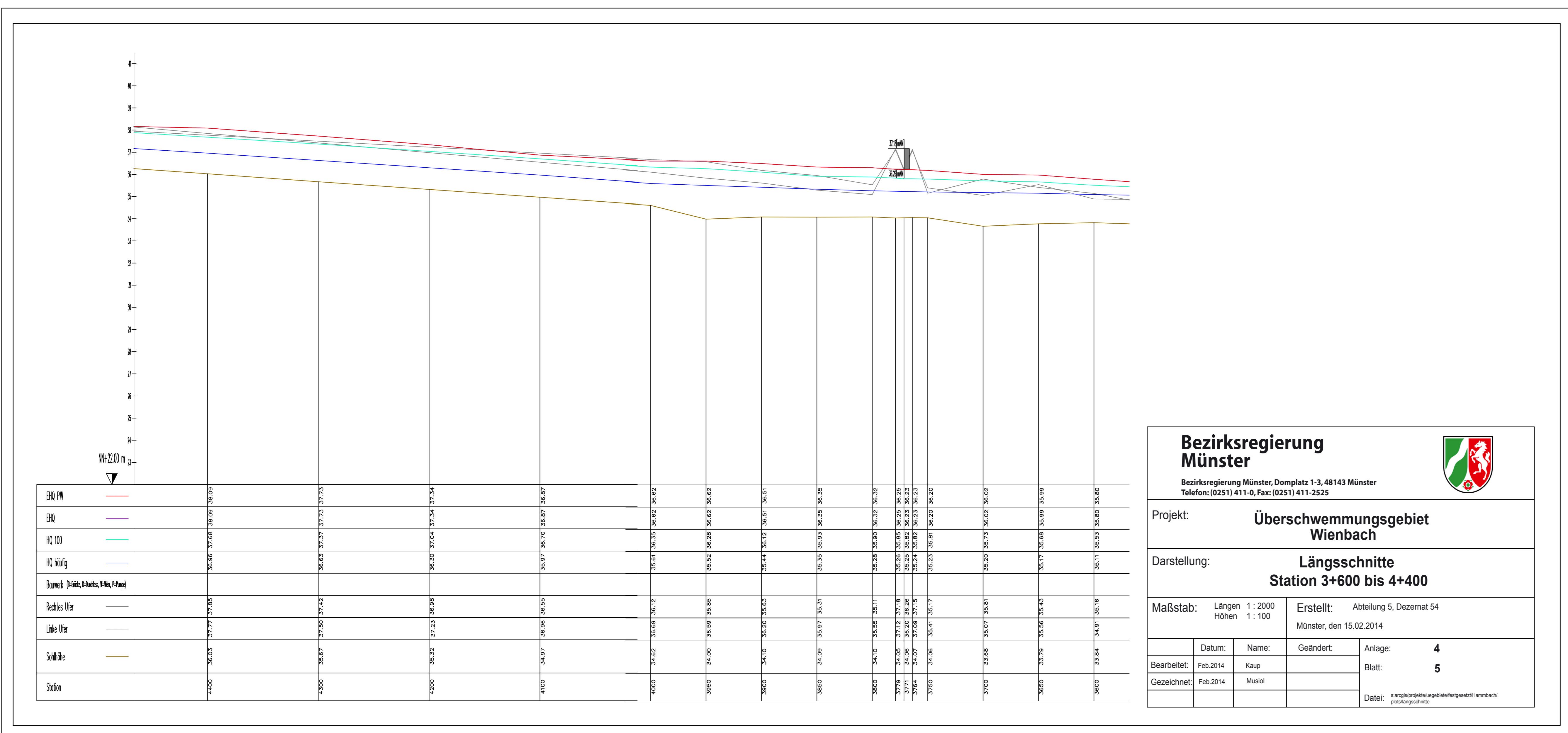
Darstellung: Längsschnitte Station 4+500 bis 5+292

Maßstab: Längen 1:2000, Höhen 1:100

Erstellt: Abteilung 5, Dezernat 54, Münster, den 15.02.2014

Datum:	Name:	Geändert:	Anlage:
Feb. 2014	Kap.		4
Gezeichnet:	Feb. 2014	Muad	Blatt:
			6

Leistungsgarantie für die Tragwerksplanung ist durch den Auftraggeber zu gewährleisten.



Bezirksregierung Münster
 Bezirksregierung Münster, Domplatz 1-3, 48143 Münster
 Telefon: (0251) 411-0, Fax: (0251) 411-2525

Projekt: Überschwemmungsgebiet Wienbach

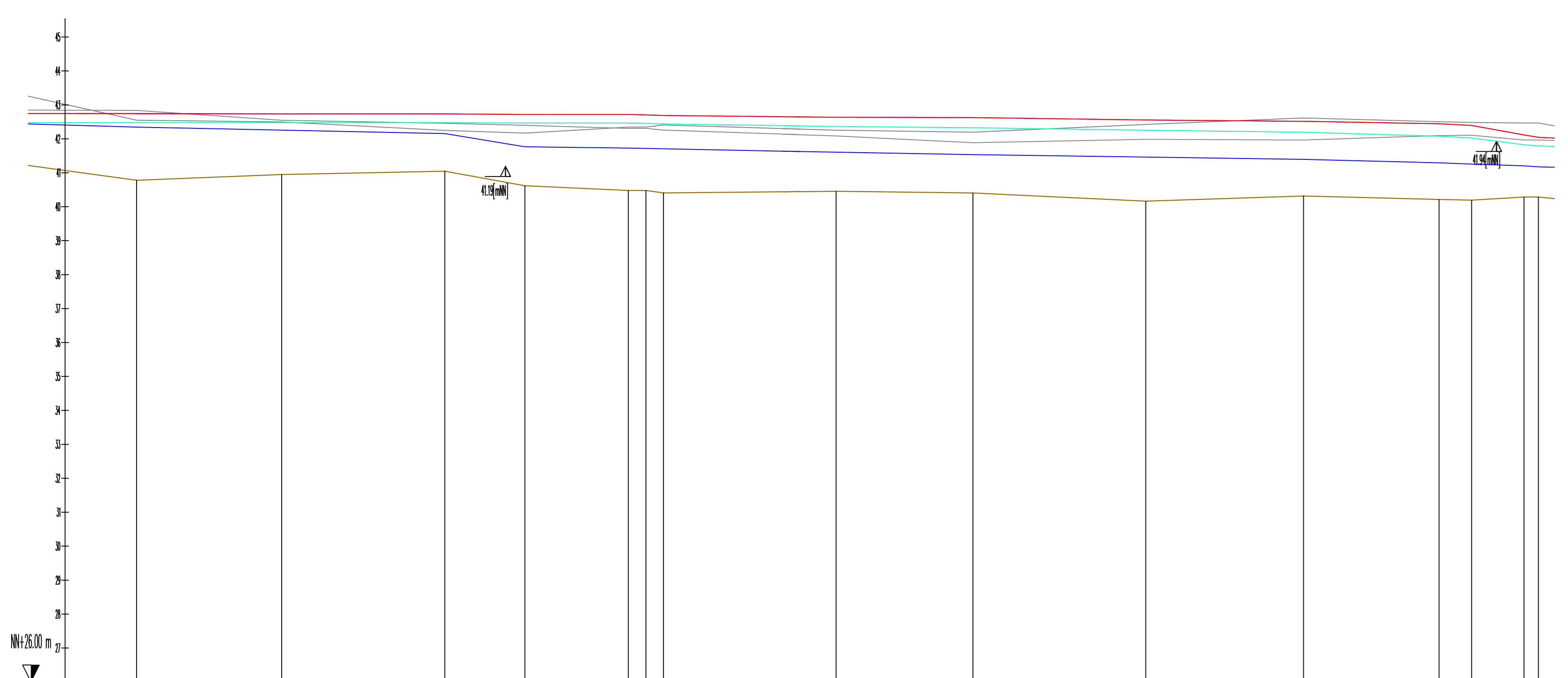
Darstellung: Längsschnitte Station 3+600 bis 4+400

Maßstab: Längen 1:2000, Höhen 1:100

Erstellt: Abteilung 5, Dezernat 54, Münster, den 15.02.2014

Datum:	Name:	Geändert:	Anlage:
Feb. 2014	Kap.		4
Gezeichnet:	Feb. 2014	Muad	Blatt:
			5

Leistungsgarantie für die Tragwerksplanung ist durch den Auftraggeber zu gewährleisten.



Station	7+000	7+050	7+100	7+150	7+200	7+250
EIG PW	42.35	42.41	42.51	42.54	42.54	42.54
EIG	42.35	42.41	42.51	42.54	42.54	42.54
HO 100	42.35	42.41	42.51	42.54	42.54	42.54
HO 100	42.35	42.41	42.51	42.54	42.54	42.54
Deck (Höhe, Breite, Pflanz)	42.35	42.41	42.51	42.54	42.54	42.54
Reches Ufer	42.35	42.41	42.51	42.54	42.54	42.54
Linker Ufer	42.35	42.41	42.51	42.54	42.54	42.54
Sohle	42.35	42.41	42.51	42.54	42.54	42.54
Sohle	42.35	42.41	42.51	42.54	42.54	42.54

Bezirksregierung Münster
 Bezirksregierung Münster, Domplatz 1-3, 48143 Münster
 Telefon: (0251) 411-0, Fax: (0251) 411-2525

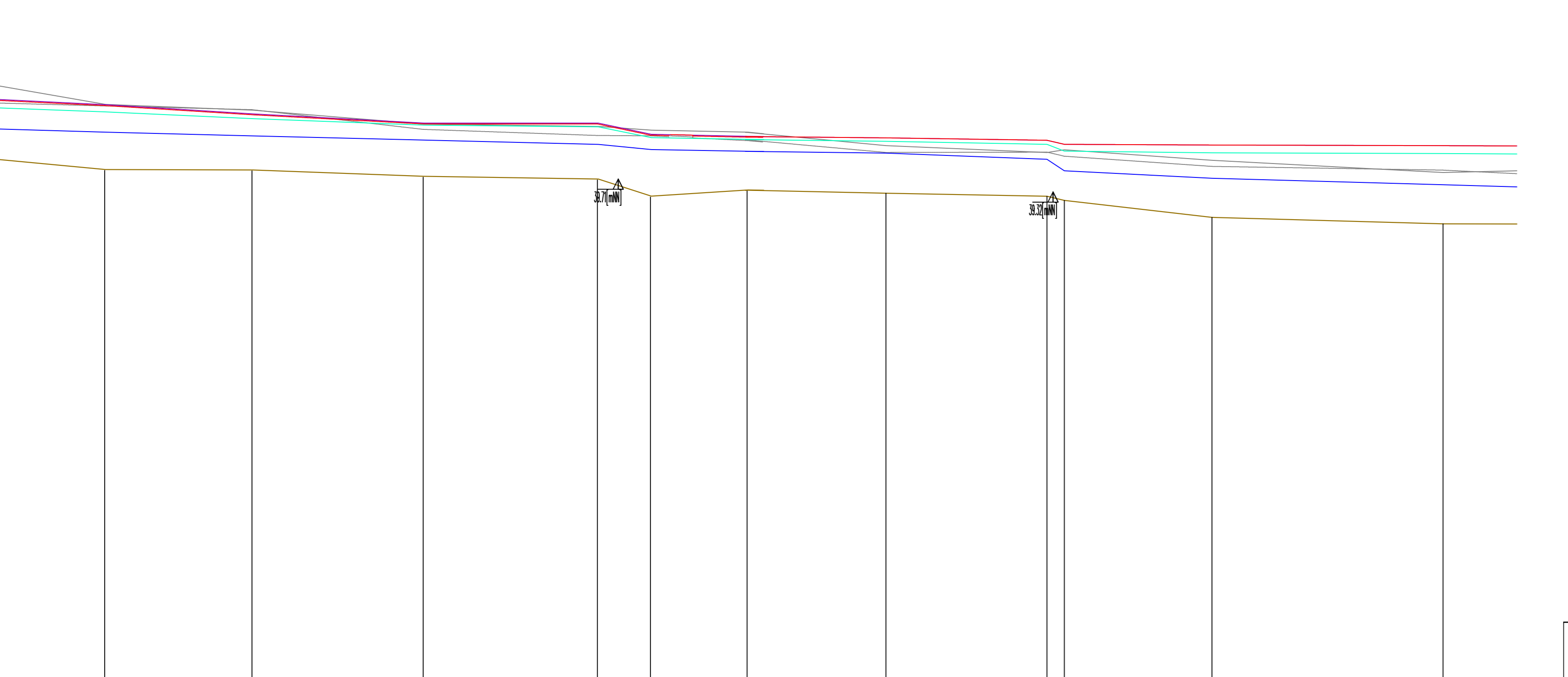
Projekt: **Überschwemmungsgebiet Wienbach**

Darstellung: **Längsschnitte Station 6+242 bis 7+067**

Maßstab: Längen 1:2000 Höhen 1:100 Erstellt: Münster, den 15.02.2014

Datum:	Name:	Gekündert:	Anlage:
Feb. 2014	Kaup		4
Gezeichnet:	Feb. 2014	Mauw	Blatt:
			8

Datum: Feb. 2014
 Gezeichnet: Mauw
 Blatt: 8



Station	5+388	5+438	5+488	5+538	5+588	5+638	5+688	5+738	5+788	5+838	5+888	5+938	5+988	6+038	6+088	6+138	6+188	6+238	6+242
EIG PW	42.35	42.41	42.51	42.54	42.54	42.54	42.54	42.54	42.54	42.54	42.54	42.54	42.54	42.54	42.54	42.54	42.54	42.54	42.54
EIG	42.35	42.41	42.51	42.54	42.54	42.54	42.54	42.54	42.54	42.54	42.54	42.54	42.54	42.54	42.54	42.54	42.54	42.54	42.54
HO 100	42.35	42.41	42.51	42.54	42.54	42.54	42.54	42.54	42.54	42.54	42.54	42.54	42.54	42.54	42.54	42.54	42.54	42.54	42.54
HO 100	42.35	42.41	42.51	42.54	42.54	42.54	42.54	42.54	42.54	42.54	42.54	42.54	42.54	42.54	42.54	42.54	42.54	42.54	42.54
Deck (Höhe, Breite, Pflanz)	42.35	42.41	42.51	42.54	42.54	42.54	42.54	42.54	42.54	42.54	42.54	42.54	42.54	42.54	42.54	42.54	42.54	42.54	42.54
Reches Ufer	42.35	42.41	42.51	42.54	42.54	42.54	42.54	42.54	42.54	42.54	42.54	42.54	42.54	42.54	42.54	42.54	42.54	42.54	42.54
Linker Ufer	42.35	42.41	42.51	42.54	42.54	42.54	42.54	42.54	42.54	42.54	42.54	42.54	42.54	42.54	42.54	42.54	42.54	42.54	42.54
Sohle	42.35	42.41	42.51	42.54	42.54	42.54	42.54	42.54	42.54	42.54	42.54	42.54	42.54	42.54	42.54	42.54	42.54	42.54	42.54
Sohle	42.35	42.41	42.51	42.54	42.54	42.54	42.54	42.54	42.54	42.54	42.54	42.54	42.54	42.54	42.54	42.54	42.54	42.54	42.54

Bezirksregierung Münster
 Bezirksregierung Münster, Domplatz 1-3, 48143 Münster
 Telefon: (0251) 411-0, Fax: (0251) 411-2525

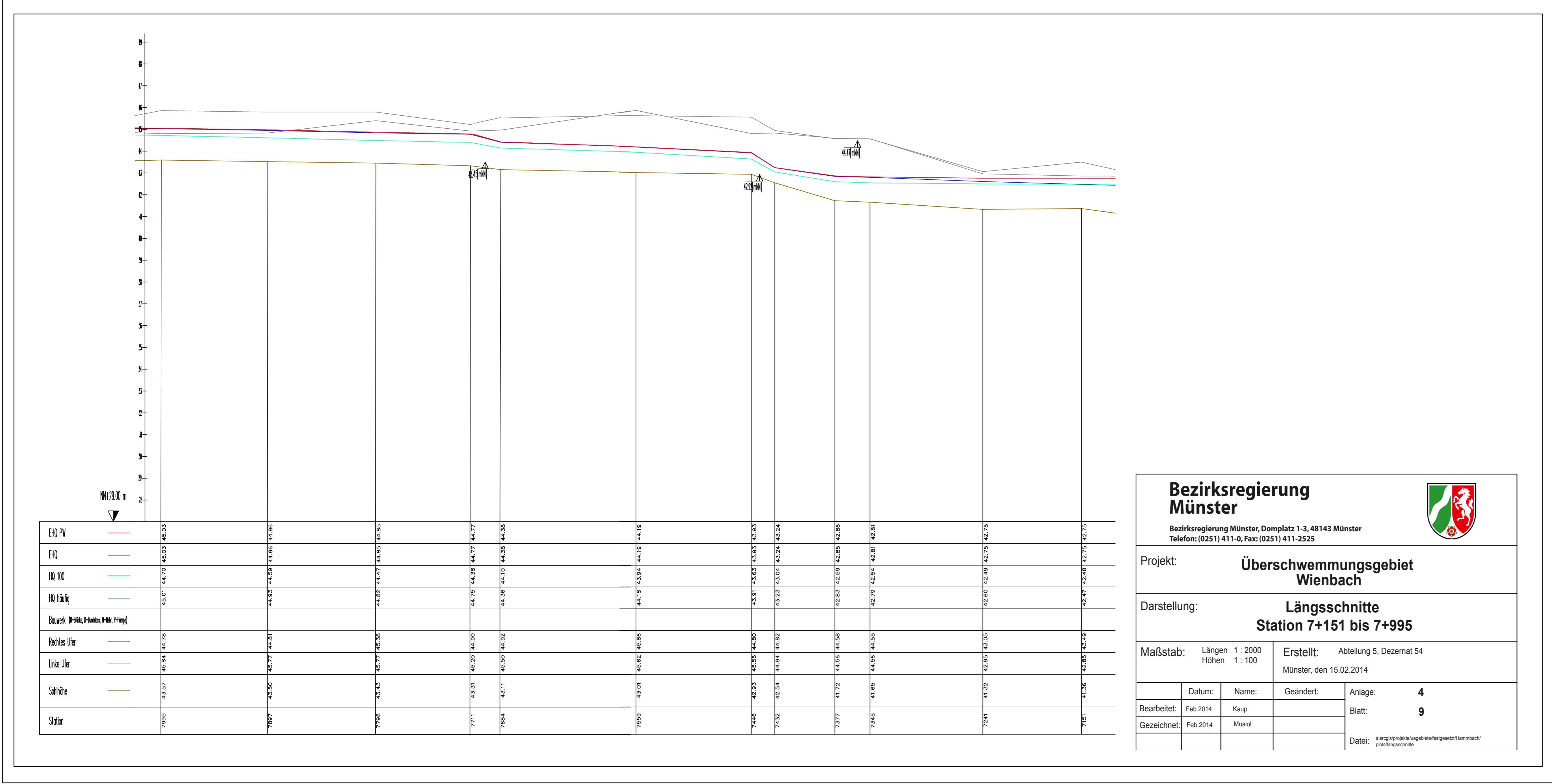
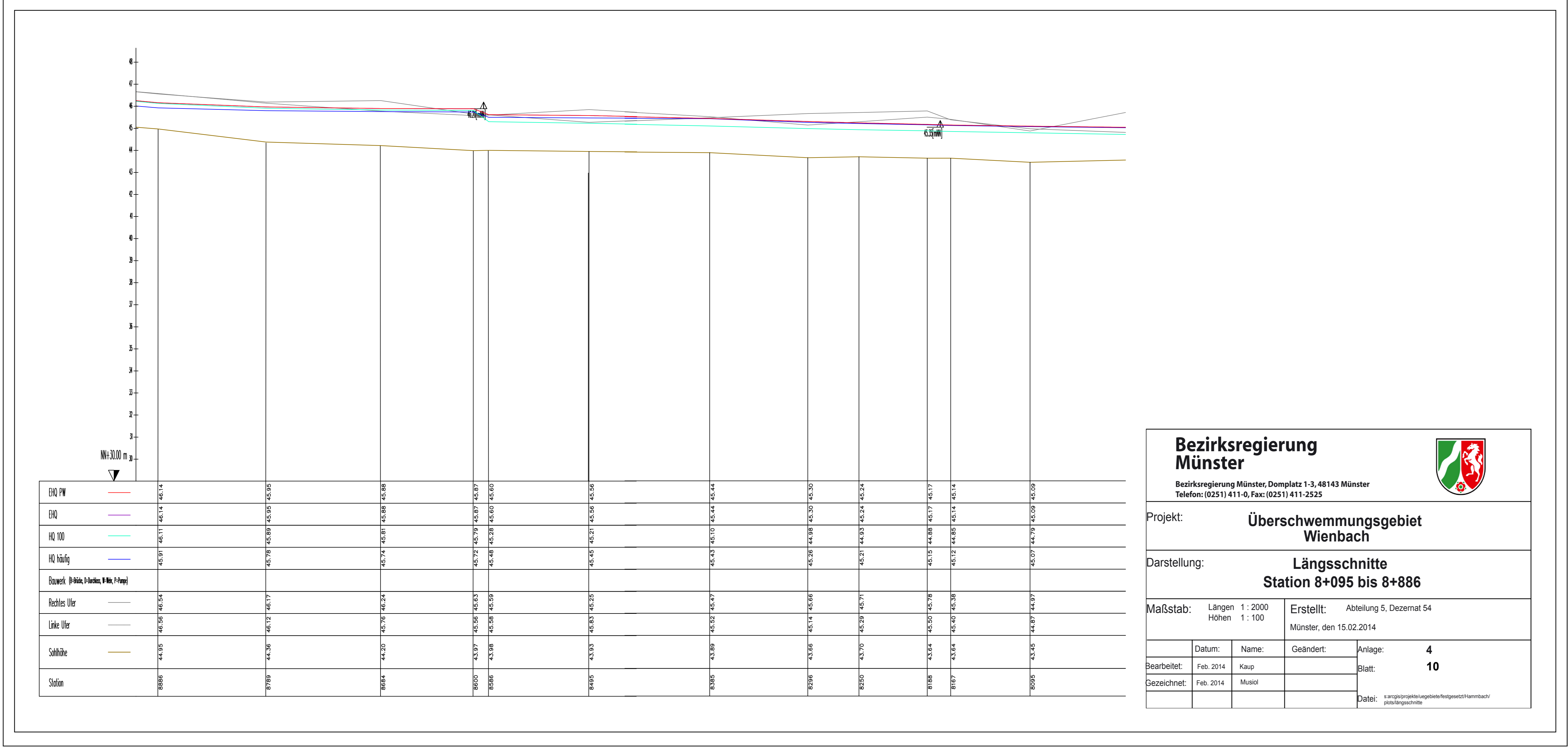
Projekt: **Überschwemmungsgebiet Wienbach**

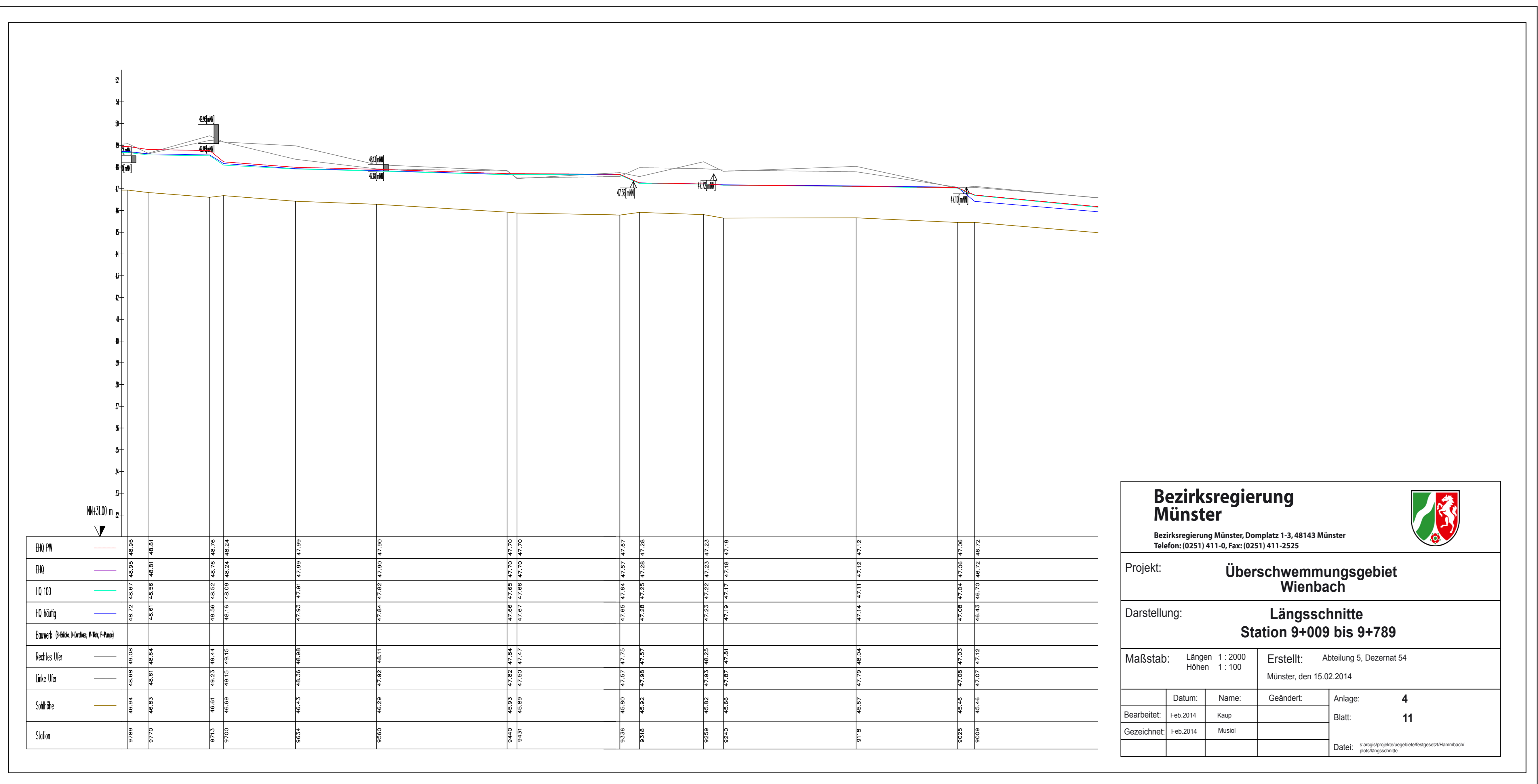
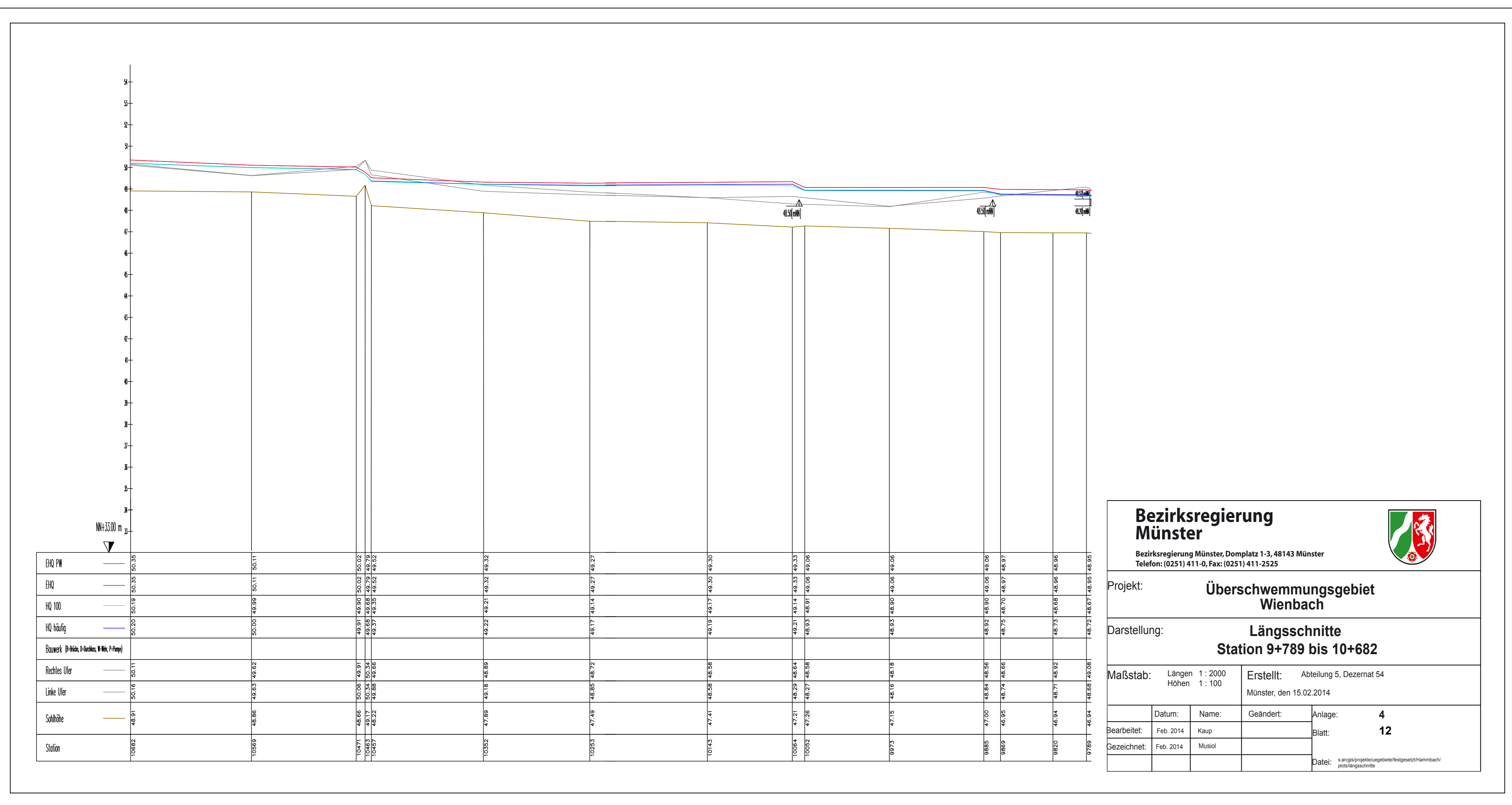
Darstellung: **Längsschnitte Station 5+388 bis 6+242**

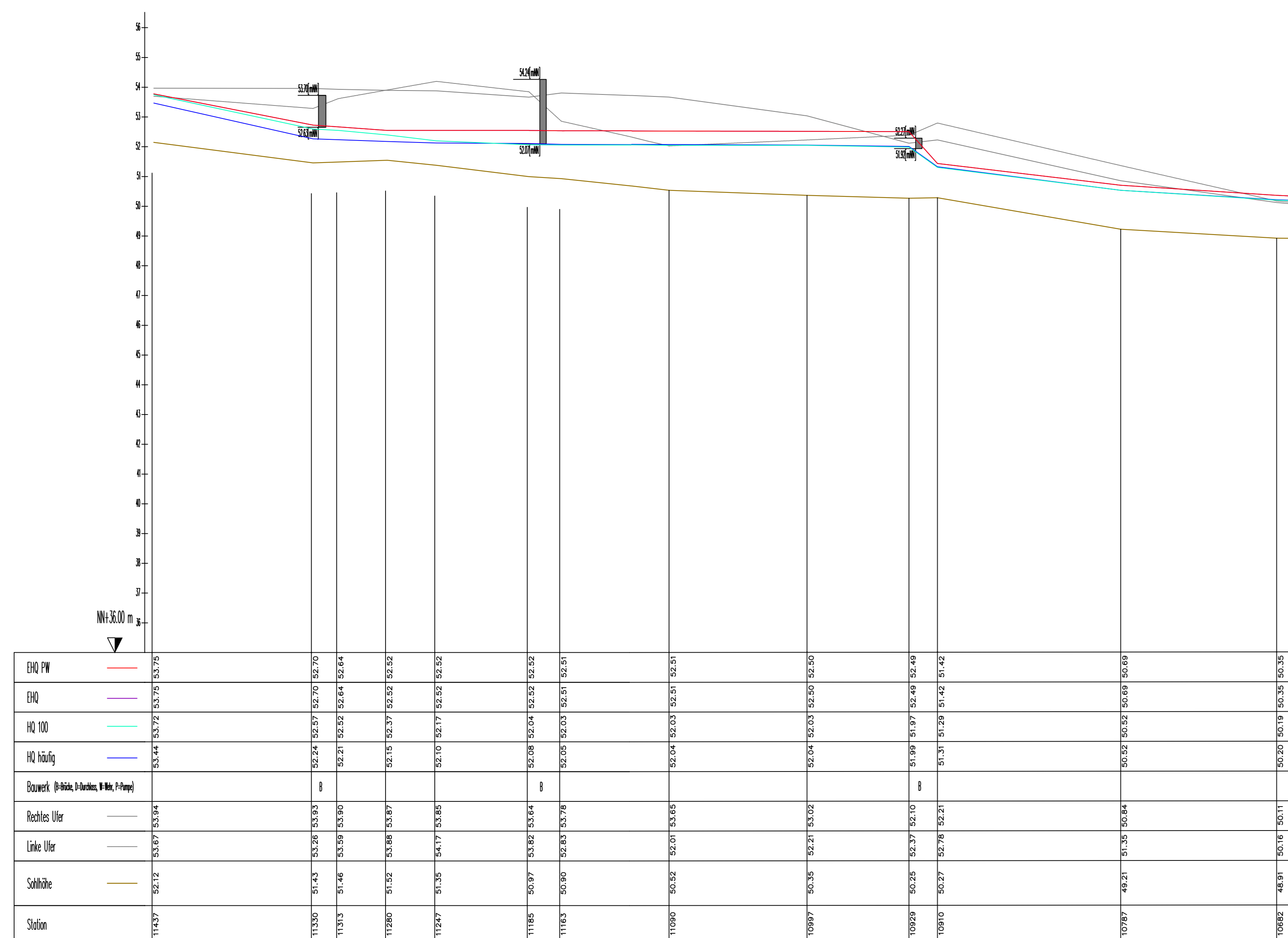
Maßstab: Längen 1:2000 Höhen 1:100 Erstellt: Münster, den 15.02.2014

Datum:	Name:	Gekündert:	Anlage:
Feb. 2014	Kaup		4
Gezeichnet:	Feb. 2014	Mauw	Blatt:
			7

Datum: Feb. 2014
 Gezeichnet: Mauw
 Blatt: 7







Bezirksregierung Münster
 Bezirksregierung Münster, Corneliaplatz 1, 2, 48143 Münster
 Telefon: (0251) 411-0, Fax: (0251) 411-2522

Projekt: Überschwemmungsgebiet Wienbach

Darstellung: Längsschnitte Station 10+682 bis 11+437

Maßstab: Längen 1:2000 Höhen 1:500

Erstellt: Abteilung 5, Dezember 54
Münster, den 15.02.2014

Datum:	Name:	Geländet:	Anlage:
Feb. 2014	Kaup		4
Feb. 2014	Muosi		Blatt:
			13
Datum:			http://www.bezirksregierung-muenster.de/