

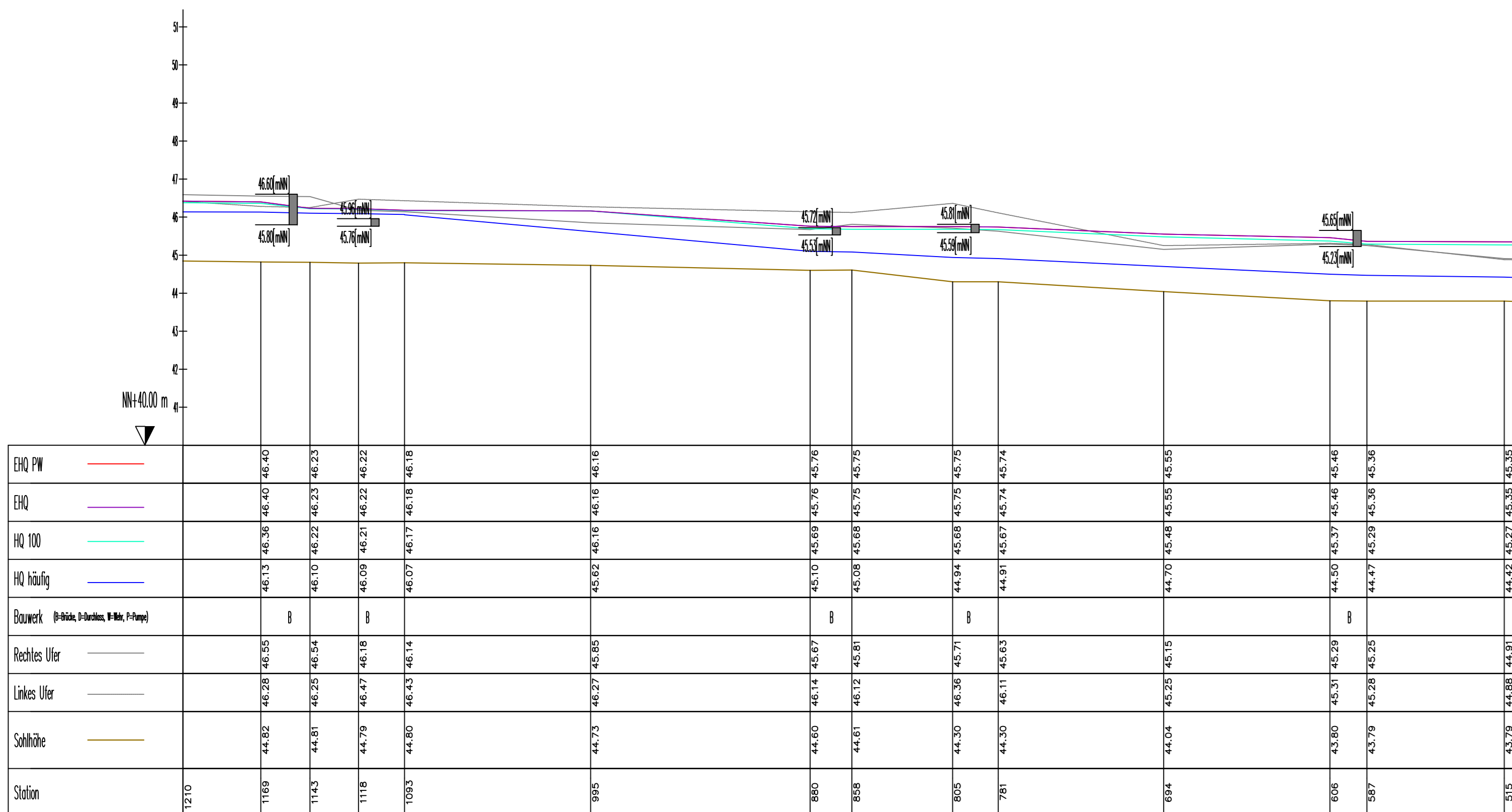
Bezirksregierung Münster
 Bezirksregierung Münster, Domplatz 1-3, 48143 Münster
 Telefon: (0251) 411-0, Fax: (0251) 411-2325

Projekt: **Überschwemmungsgebiet Schafsbach**

Darstellung: **Längsschnitte Station 1+210 bis 1+902**

Maßstab: Längen 1 : 2000 Höhen 1 : 100 Erstellt: Abteilung 5, Dezernat 54 Münster, den 15.02.2014

Datum:	Name:	Gebändert:	Anlage:	4
Bearbeitet: Feb. 2014	Kaup		Blatt:	3
Gezeichnet: Feb. 2014	Mueller		Datum:	15.02.2014




Bezirksregierung Münster
 Bezirksregierung Münster, Domplatz 1-3, 48143 Münster
 Telefon: (0251) 411-0, Fax: (0251) 411-2325

Projekt: **Überschwemmungsgebiet Schafsbach**

Darstellung: **Längsschnitte Station 0+515 bis 1+210**

Maßstab: Längen 1 : 2000 Höhen 1 : 100 Erstellt: Abteilung 5, Dezernat 54 Münster, den 15.02.2014

Datum:	Name:	Gebändert:	Anlage:	4
Bearbeitet: Feb. 2014	Kaup		Blatt:	2
Gezeichnet: Feb. 2014	Mueller		Datum:	15.02.2014



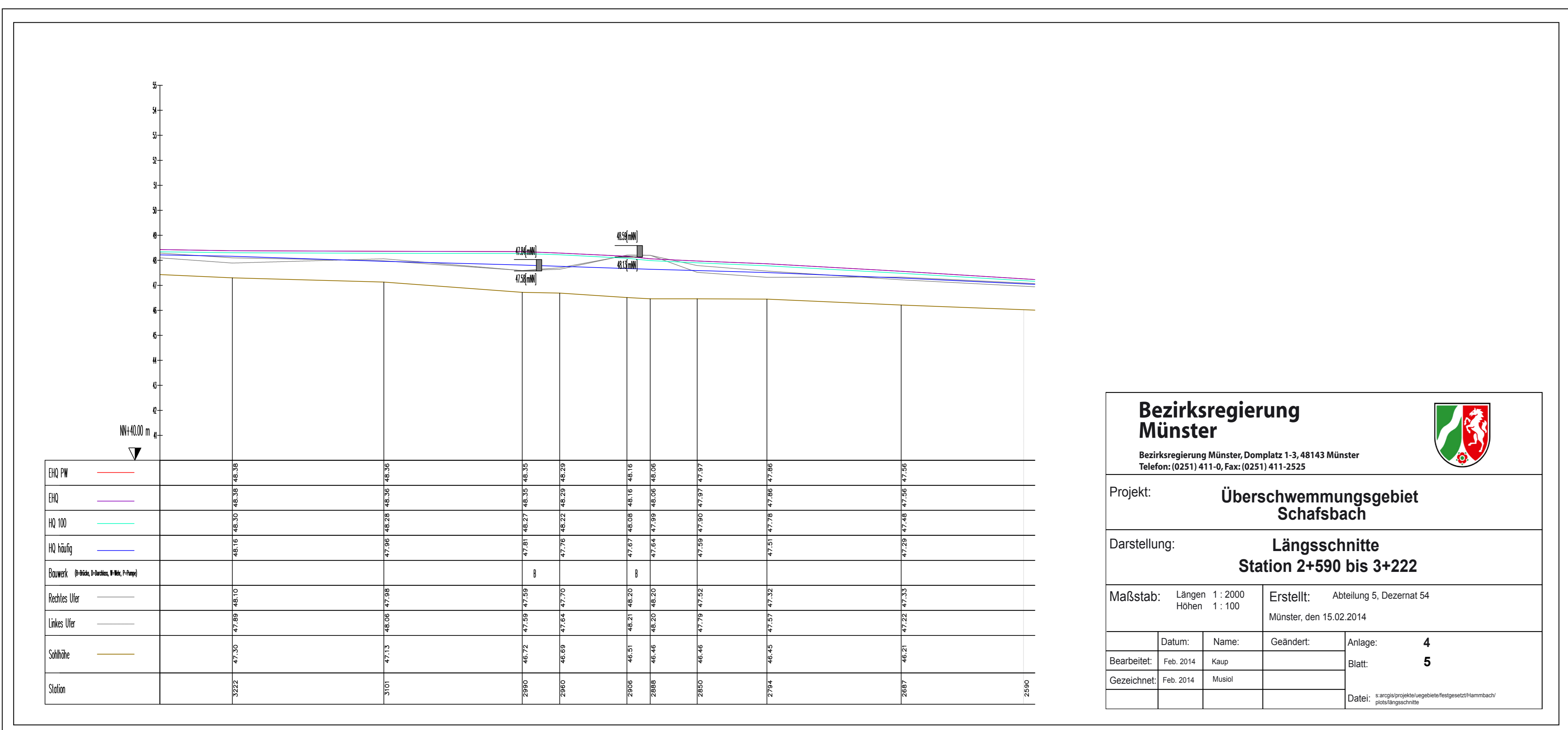
Bezirksregierung Münster
 Bezirksregierung Münster, Domplatz 1-3, 48143 Münster
 Telefon: (0251) 411-0, Fax: (0251) 411-2325

Projekt: **Überschwemmungsgebiet Schafsbach**

Darstellung: **Längsschnitte Station 0+031 bis 0+515**

Maßstab: Längen 1 : 2000 Höhen 1 : 100 Erstellt: Abteilung 5, Dezernat 54 Münster, den 15.02.2014

Datum:	Name:	Gebändert:	Anlage:	4
Bearbeitet: Feb. 2014	Kaup		Blatt:	1
Gezeichnet: Feb. 2014	Mueller		Datum:	15.02.2014



**Bezirksregierung
Münster**
Bezirksregierung Münster, Domsplatz 1-3, 48143 Münster
Telefon: (0251) 411-0, Fax: (0251) 411-2323

Projekt: Überschwemmungsgebiet Schafsbach


Darstellung: Längsschnitte Station 2+590 bis 3+222

Maßstab: Längen 1 : 2000
Höhen 1 : 100

Erstellt: Abteilung 5, Dezernat 54
Münster, den 15.02.2014

Datum: Feb. 2014	Name: Klep	Geändert:	Anlage: 4
Bearbeitet: Feb. 2014	Gezeichnet: Feb. 2014	Muskel:	Blatt: 5

© 2014 Bezirksregierung Münster, alle Rechte vorbehalten



**Bezirksregierung
Münster**
Bezirksregierung Münster, Domsplatz 1-3, 48143 Münster
Telefon: (0251) 411-0, Fax: (0251) 411-2323

Projekt: Überschwemmungsgebiet Schafsbach

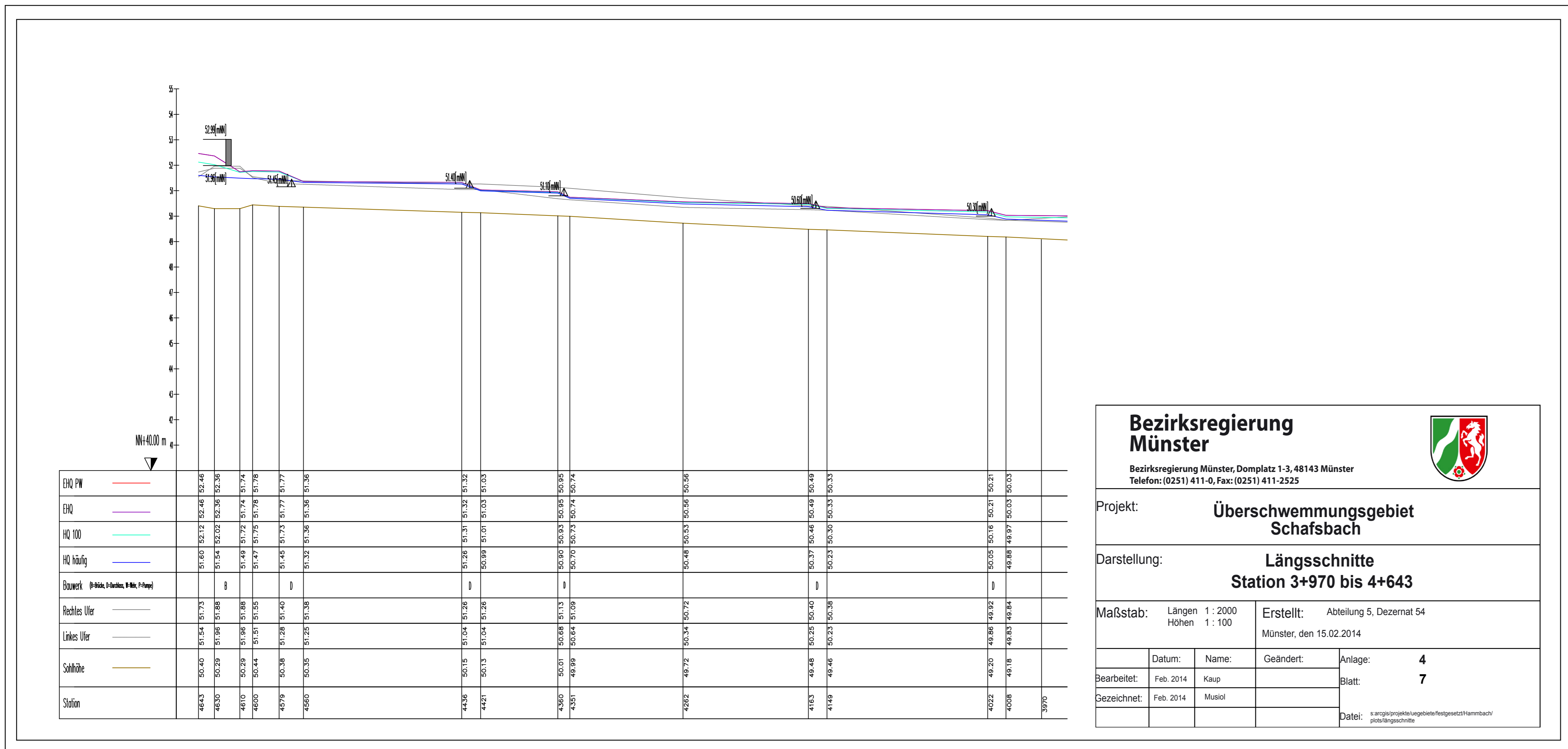
Darstellung: Längsschnitte Station 1+902 bis 2+590

Maßstab: Längen 1 : 2000
Höhen 1 : 100

Erstellt: Abteilung 5, Dezernat 54
Münster, den 15.02.2014

Datum: Feb. 2014	Name: Klep	Geändert:	Anlage: 4
Bearbeitet: Feb. 2014	Gezeichnet: Feb. 2014	Muskel:	Blatt: 4

© 2014 Bezirksregierung Münster, alle Rechte vorbehalten



Bezirksregierung Münster
 Bezirksregierung Münster, Domplatz 1-3, 48143 Münster
 Telefon: (0251) 411-0, Fax: (0251) 411-2525

Projekt: **Überschwemmungsgebiet Schafsbach**


Darstellung: **Längsschnitte Station 3+970 bis 4+643**

Maßstab: Längen 1 : 2000
Höhen 1 : 100

Erstellt: Abteilung 5, Dezernat 54
Münster, den 15.02.2014

Bearbeitet:	Feb. 2014	Name:	Kaup	Gebändert:	4	Blatt:	7
Gezeichnet:	Feb. 2014	Name:	Musil	Gebändert:	4	Blatt:	7

Datum: 1. Ausgabe



Bezirksregierung Münster
 Bezirksregierung Münster, Domplatz 1-3, 48143 Münster
 Telefon: (0251) 411-0, Fax: (0251) 411-2525

Projekt: **Überschwemmungsgebiet Schafsbach**

Darstellung: **Längsschnitte Station 3+280 bis 3+970**

Maßstab: Längen 1 : 2000
Höhen 1 : 100

Erstellt: Abteilung 5, Dezernat 54
Münster, den 15.02.2014

Bearbeitet:	Feb. 2014	Name:	Kaup	Gebändert:	4	Blatt:	6
Gezeichnet:	Feb. 2014	Name:	Musil	Gebändert:	4	Blatt:	6

Datum: 1. Ausgabe