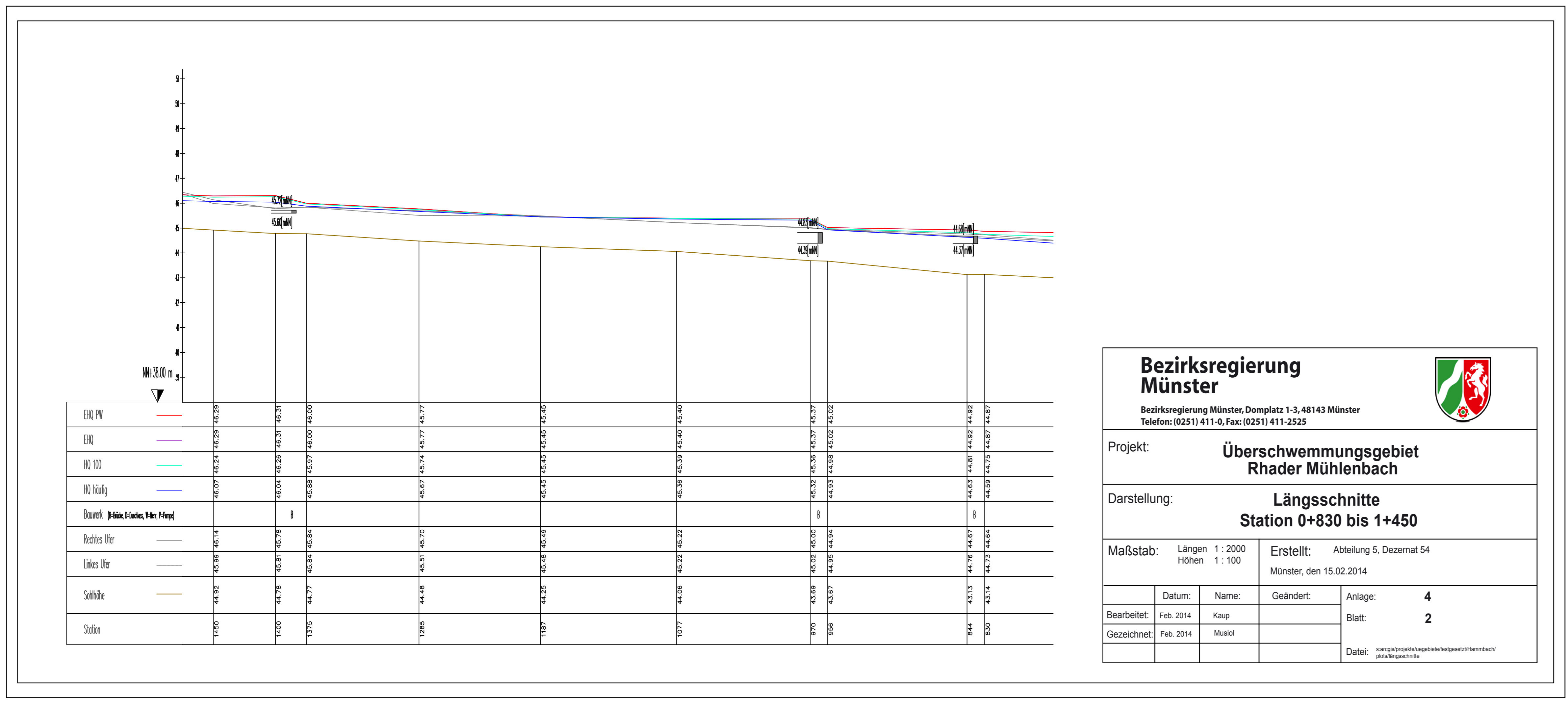


Überschwemmungsgebiet Wienbach Überschwemmungsgebiet Wienbach Überschwemmungsgebiet Wienbach Überschwemmungsgebiet Wienbach Überschwemmungsgebiet Wienbach Überschwemmungsgebiet Wienbach

Überschwemmungsgebiet Wienbach Überschwemmungsgebiet Wienbach Überschwemmungsgebiet Wienbach Überschwemmungsgebiet Wienbach Überschwemmungsgebiet Wienbach Überschwemmungsgebiet Wienbach



Bezirksregierung Münster
 Bezirksregierung Münster, Domplatz 1-3, 48143 Münster
 Telefon: (0251) 411-0, Fax: (0251) 411-2525

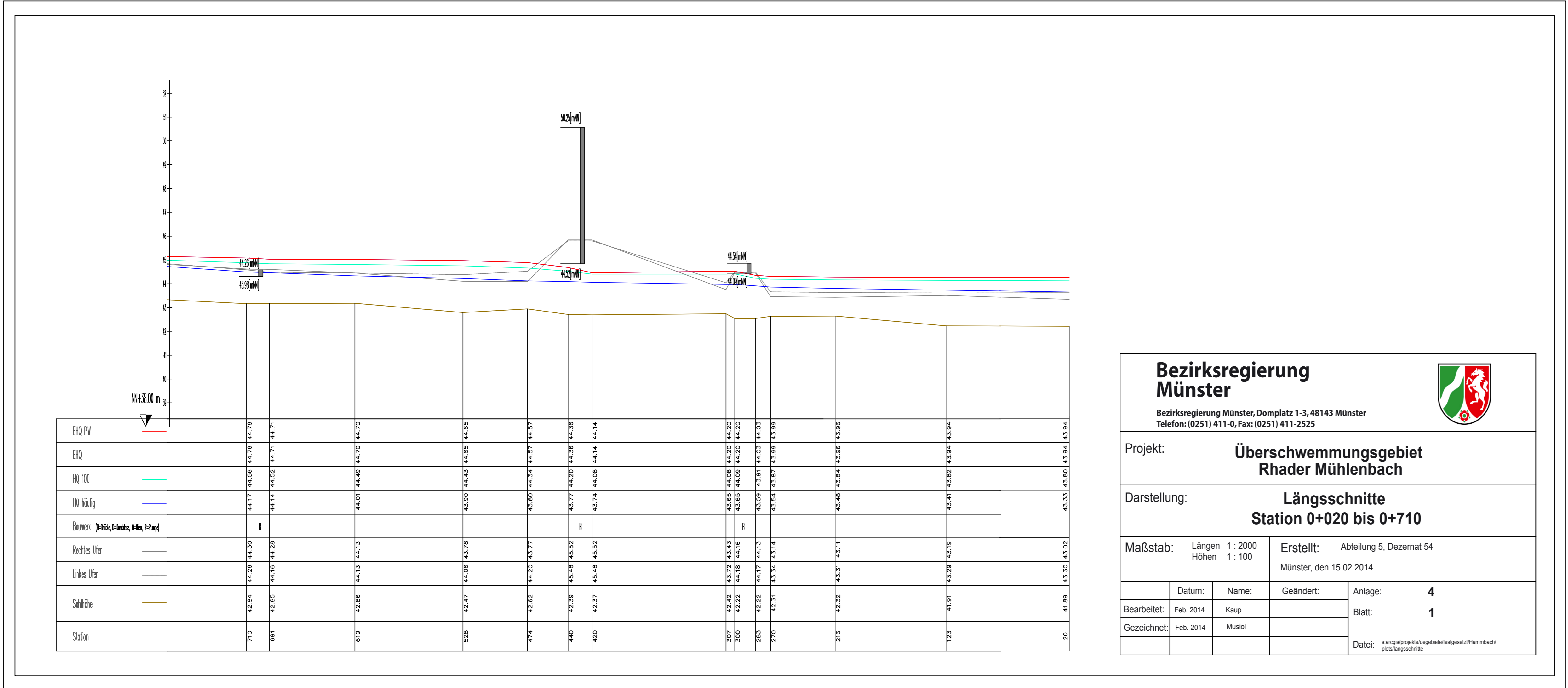
Projekt: Überschwemmungsgebiet Rhader Mühlenbach

Darstellung: Längsschnitte Station 0+830 bis 1+450

Maßstab: Längen 1: 2000, Höhen 1: 100

Erstellt: Abteilung 5, Dezember 54
 Münster, den 15.02.2014

Datum:	Name:	Geändert:	Anlage:	4
Bearbeitet: Feb. 2014	Kaup		Blatt:	2
Gezeichnet: Feb. 2014	Muser		Dabei:	



Bezirksregierung Münster
 Bezirksregierung Münster, Domplatz 1-3, 48143 Münster
 Telefon: (0251) 411-0, Fax: (0251) 411-2525

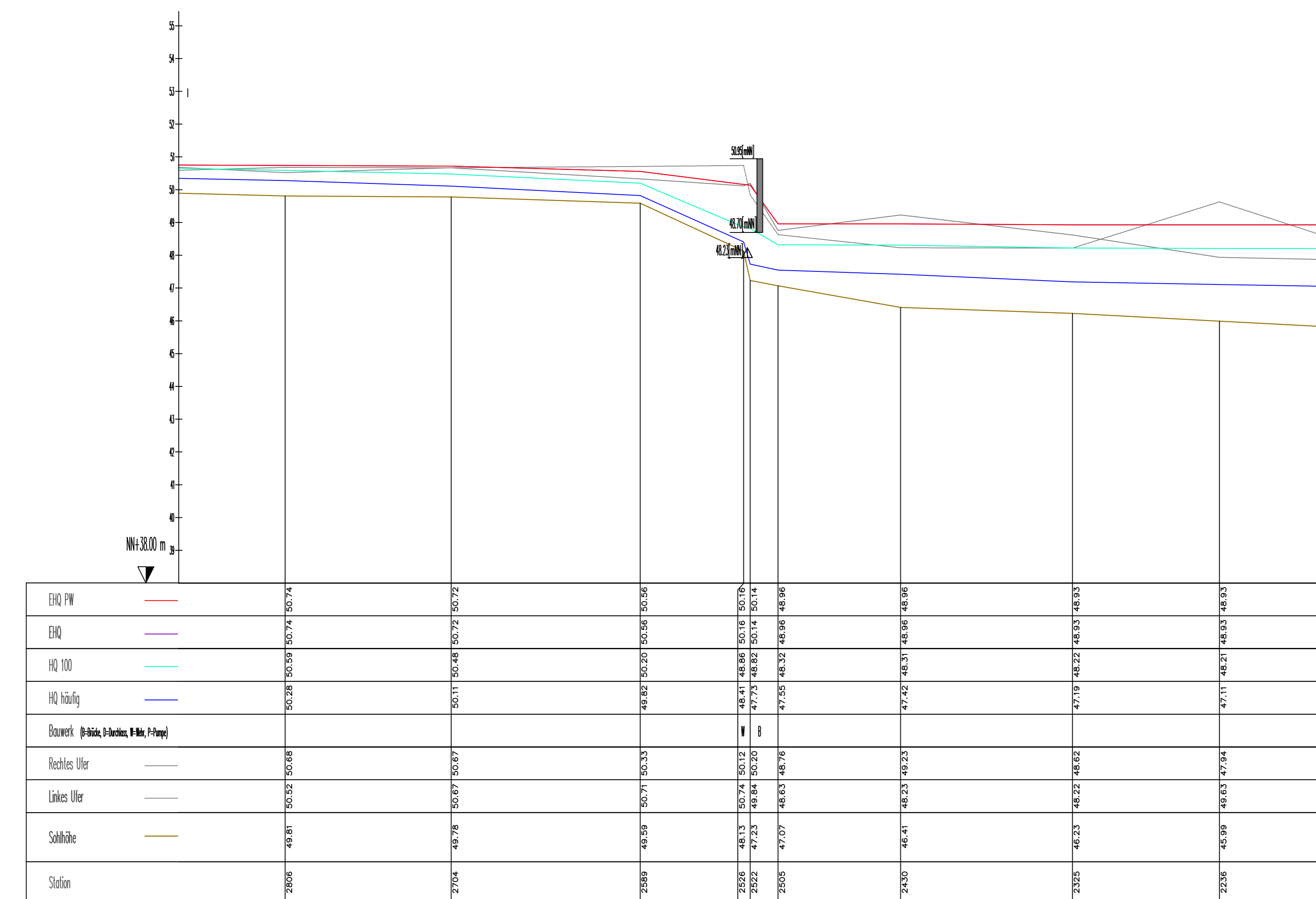
Projekt: Überschwemmungsgebiet Rhader Mühlenbach

Darstellung: Längsschnitte Station 0+020 bis 0+710

Maßstab: Längen 1: 2000, Höhen 1: 100

Erstellt: Abteilung 5, Dezember 54
 Münster, den 15.02.2014

Datum:	Name:	Geändert:	Anlage:	4
Bearbeitet: Feb. 2014	Kaup		Blatt:	1
Gezeichnet: Feb. 2014	Muser		Dabei:	



Bezirksregierung Münster
 Bezirksregierung Münster, Domplatz 1-3, 48143 Münster
 Telefon: (0251) 411-0, Fax: (0251) 411-2525

Projekt: Überschwemmungsgebiet Rhader Mühlenbach

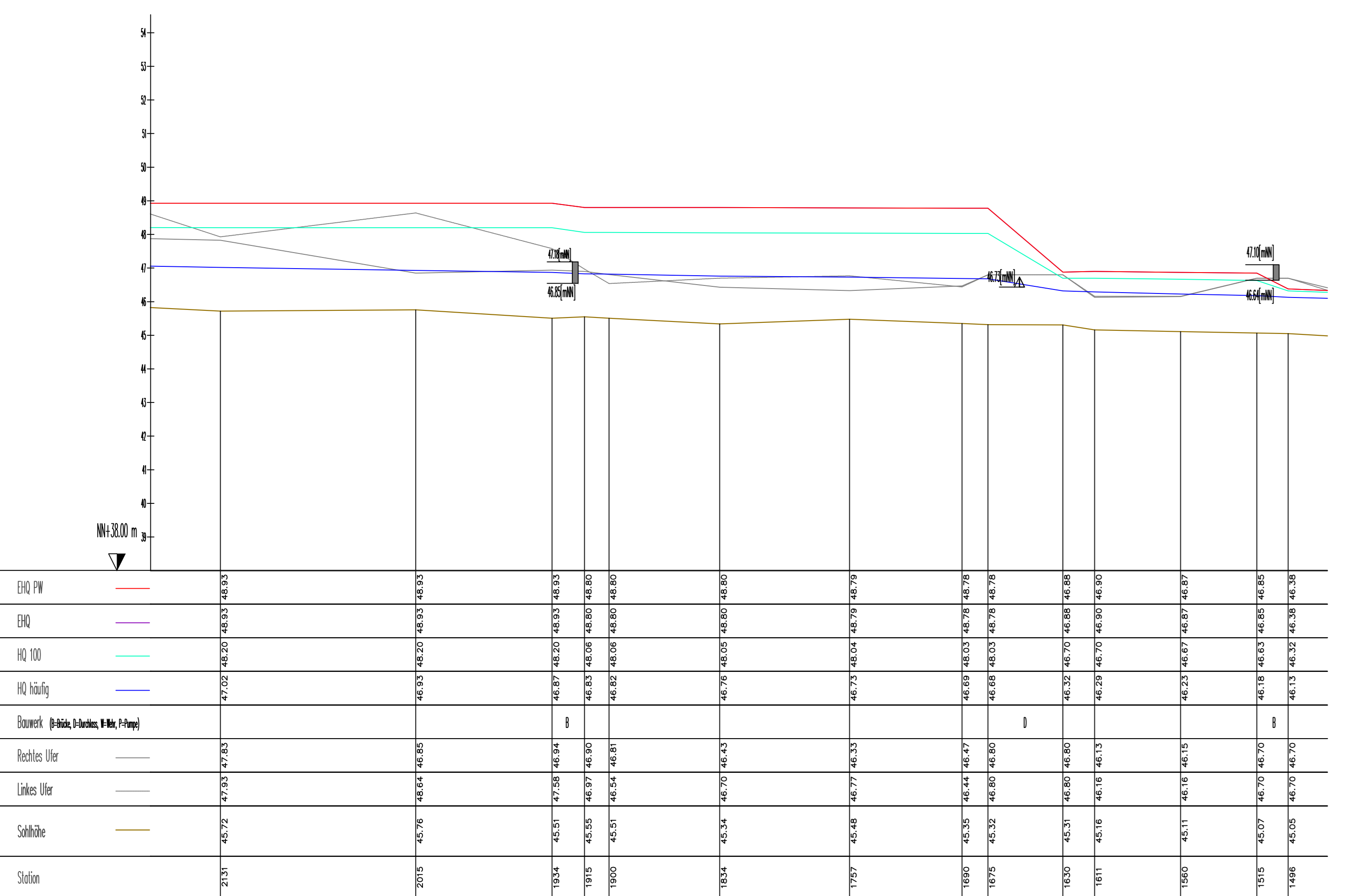
Darstellung: Längsschnitte Station 2+236 bis 2+806

Maßstab: Längen 1 : 2000 Höhen 1 : 100

Erstellt: Abteilung 5, Dezernat 54 Münster, den 15.02.2014

Bearbeitet:	Datum:	Name:	Gebirder:	Anlage:
Feb. 2014	Feb. 2014	Kaup		4
Gezeichnet:	Feb. 2014	Muser		Blatt:
				4

Dat: [http://www.bezirksregierung-muenster.de/](#)



Bezirksregierung Münster
 Bezirksregierung Münster, Domplatz 1-3, 48143 Münster
 Telefon: (0251) 411-0, Fax: (0251) 411-2525

Projekt: Überschwemmungsgebiet Rhader Mühlenbach

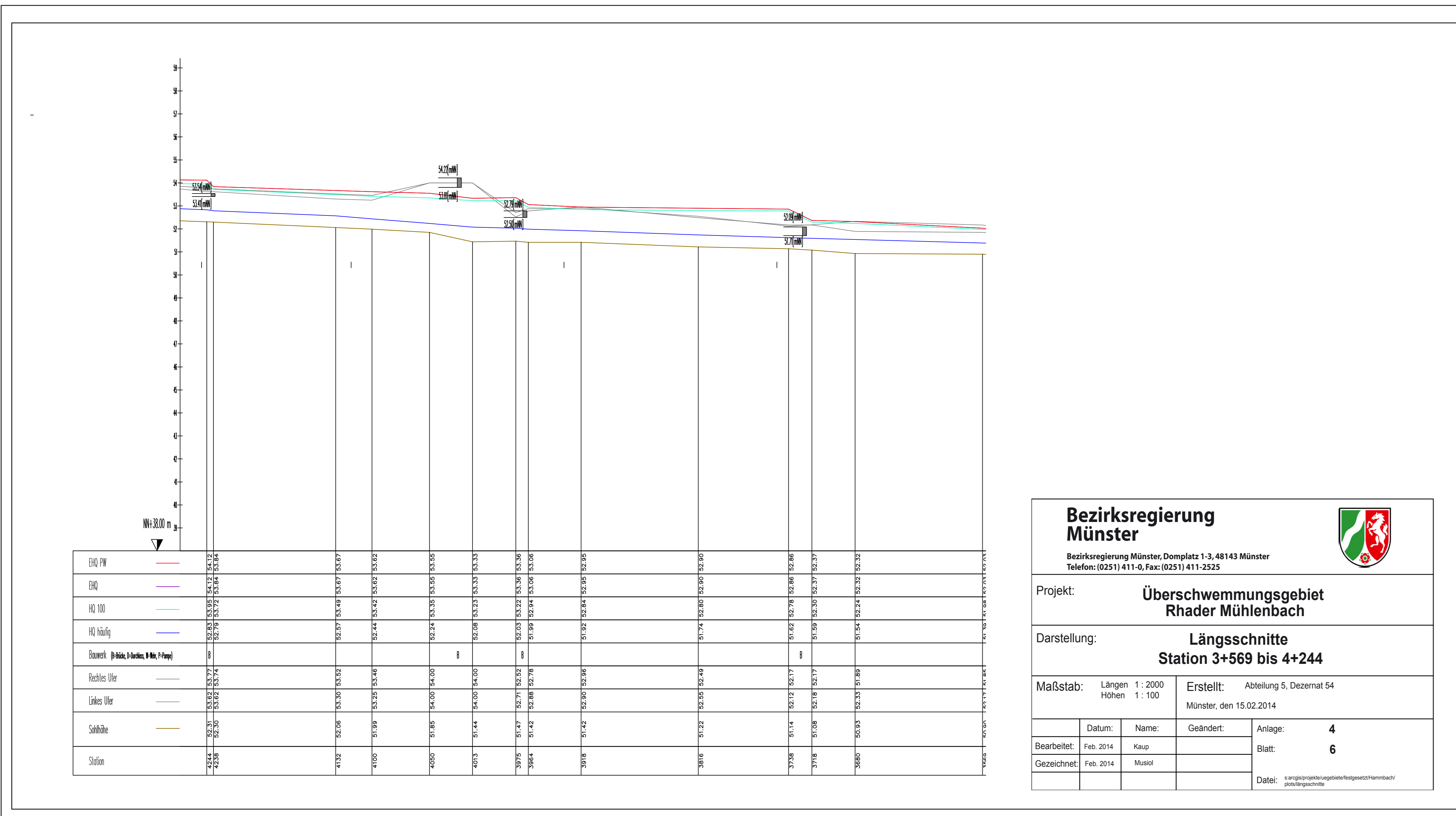
Darstellung: Längsschnitte Station 1+496 bis 2+131

Maßstab: Längen 1 : 2000 Höhen 1 : 100


Erstellt: Abteilung 5, Dezernat 54 Münster, den 15.02.2014

Bearbeitet:	Datum:	Name:	Gebirder:	Anlage:
Feb. 2014	Feb. 2014	Kaup		4
Gezeichnet:	Feb. 2014	Muser		Blatt:
				3

Dat: [http://www.bezirksregierung-muenster.de/](#)



Bezirksregierung Münster
Bezirksregierung Münster, Domplatz 1-3, 48143 Münster
Telefon: (0251) 411-0, Fax: (0251) 411-2525



Projekt: Überschwemmungsgebiet Rhader Mühlenbach

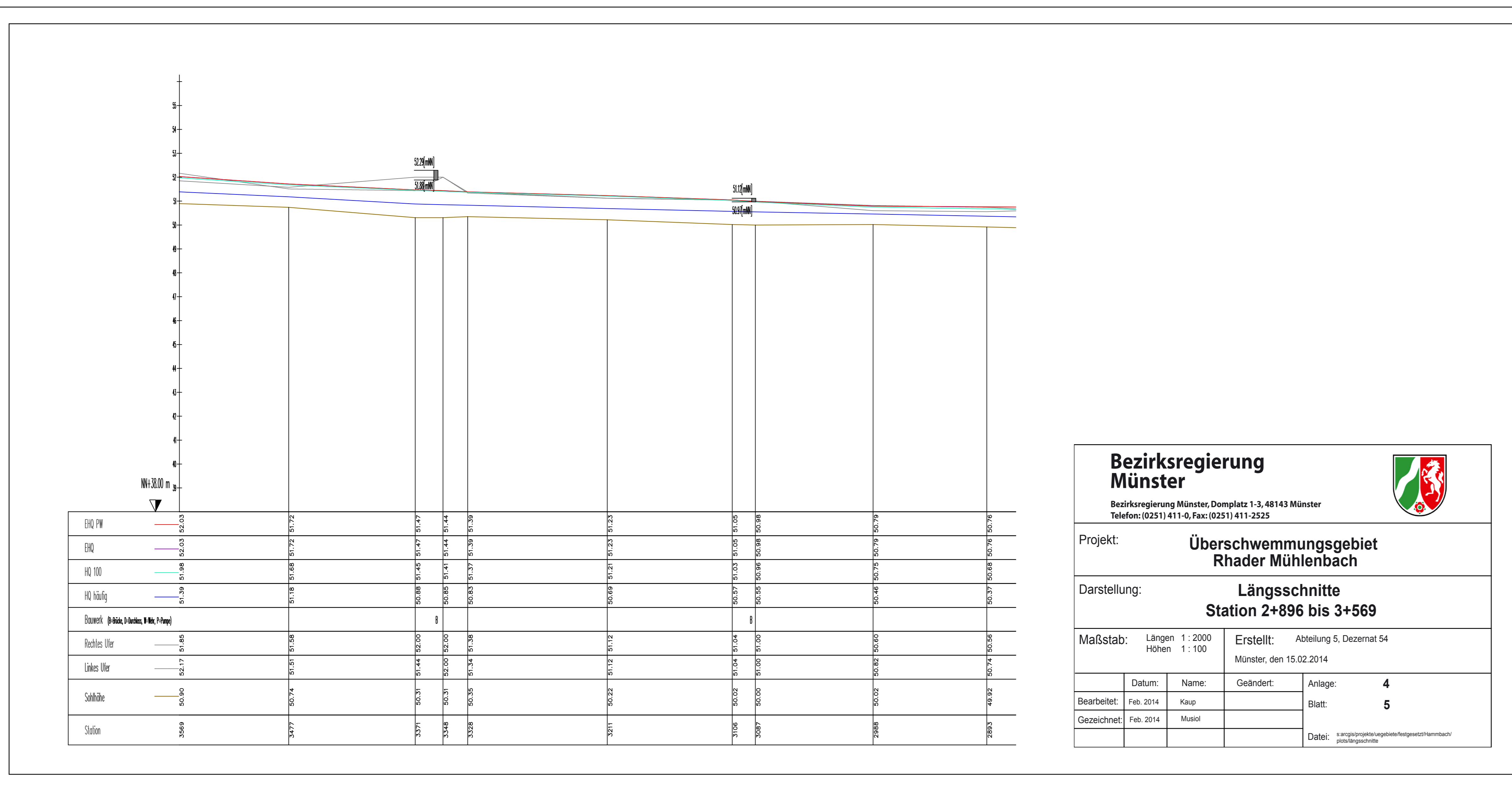
Darstellung: Längsschnitte Station 3+569 bis 4+244

Maßstab: Längen 1 : 2000
Höhen 1 : 100


Erstellt: Abteilung 5, Dezernat 54
Münster, den 15.02.2014

Datum:	Name:	Gebüder:	Anlage:
15.02.2014	Krup		4
Bearbeitet:	Gezeichnet:		Blatt:
15.02.2014	Musler		6
			Dat:
			15.02.2014

Kontakt: 0251 411-2525



Bezirksregierung Münster
Bezirksregierung Münster, Domplatz 1-3, 48143 Münster
Telefon: (0251) 411-0, Fax: (0251) 411-2525



Projekt: Überschwemmungsgebiet Rhader Mühlenbach

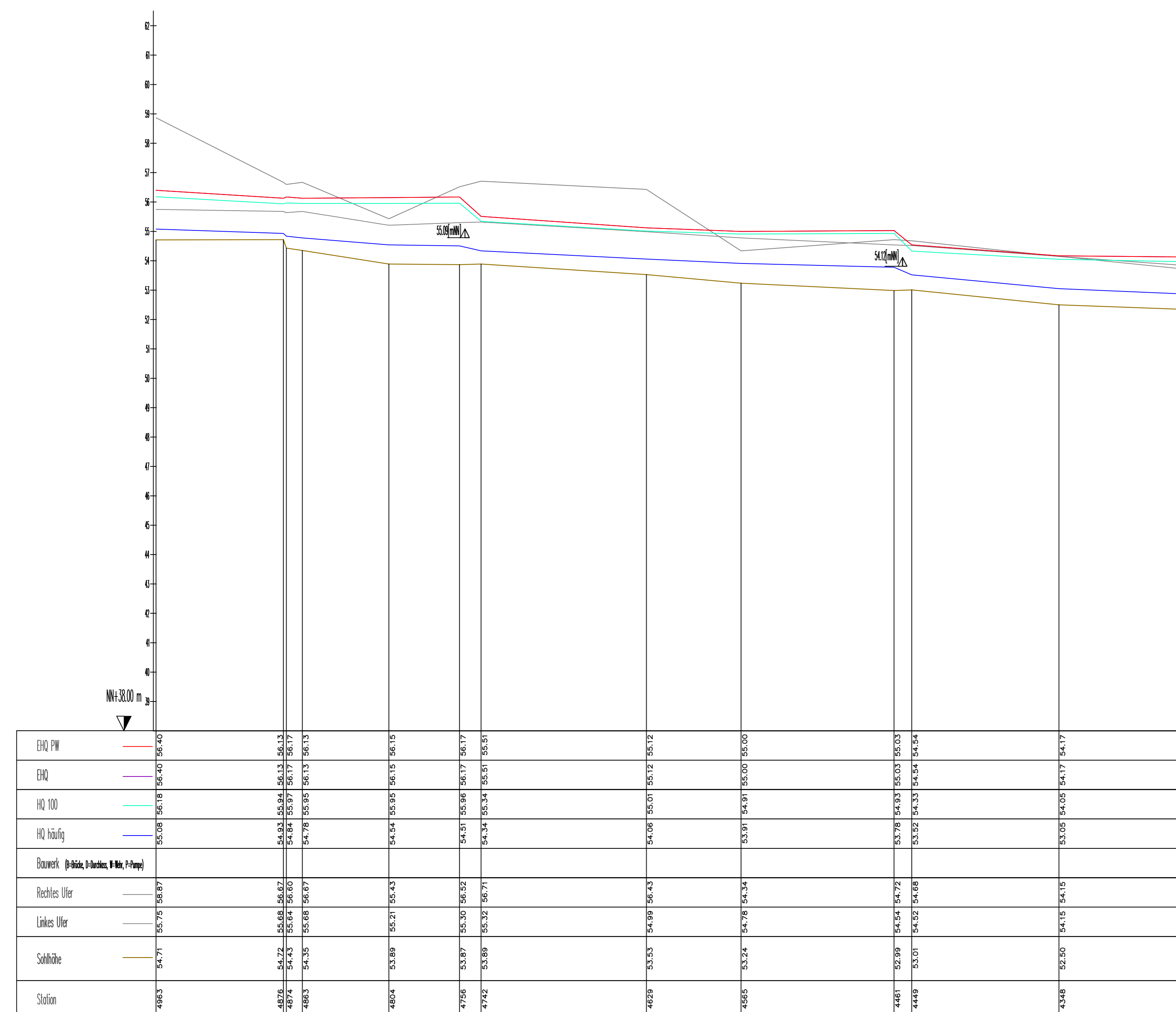
Darstellung: Längsschnitte Station 2+896 bis 3+569

Maßstab: Längen 1 : 2000
Höhen 1 : 100

Erstellt: Abteilung 5, Dezernat 54
Münster, den 15.02.2014

Datum:	Name:	Gebüder:	Anlage:
15.02.2014	Krup		4
Bearbeitet:	Gezeichnet:		Blatt:
15.02.2014	Musler		5
			Dat:
			15.02.2014

Kontakt: 0251 411-2525



**Bezirksregierung
Münster**

Bezirksregierung Münster, Domplatz 1-3, 481 63 Münster
Telefon: (0251) 411-0, Fax: (0251) 411-2525

**Projekt: Überschwemmungsgebiet
Rhader Mühlenbach**

**Darstellung: Längsschnitt
Station 4+348 bis 4+963**

Maßstab: Längen 1 : 2000
Höhen 1 : 100

Erstellt: Abteilung 5, Dezernat 54
Münster, den 15.02.2014

Datum:	Name:	Gebändert:	Anlage:
Feb. 2014	Kap		4
Gezeichnet:	Feb. 2014	Mauer	Blatt:
			7

Das Projekt ist ein geplanter Teil des Programms zur Verbesserung der Wasserqualität im Bereich des Überschwemmungsgebietes Rhader Mühlenbach.

