

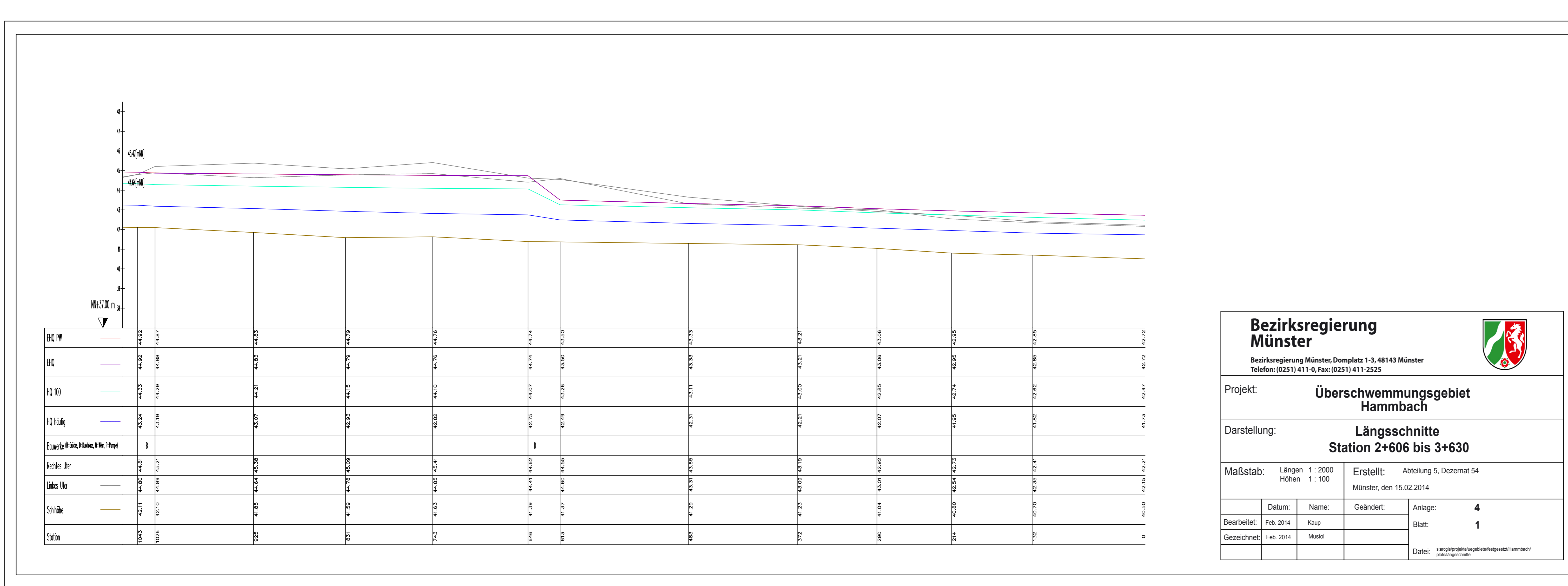
Bezirksregierung
Münster
 Bezirksregierung Münster, Domplatz 1-3, 48143 Münster
 Telefon: (0251) 411-0, Fax: (0251) 411-3225

Projekt: **Überschwemmungsgebiet Hammbach**

Darstellung: **Längsschnitte Station 3+670 bis 4+675**

Maßstab: Längen 1:2000, Höhen 1:100; Erstellt: Abteilung 5, Dezernat 54, Münster, den 15.11.2013

Datum:	Name:	Geändert:	Anlage: 4
Bearbeitet: Nov. 2013	Krup		Blatt: 2
Gezeichnet: Nov. 2013	Murol		Datei: ...




Bezirksregierung
Münster
 Bezirksregierung Münster, Domplatz 1-3, 48143 Münster
 Telefon: (0251) 411-0, Fax: (0251) 411-3225

Projekt: **Überschwemmungsgebiet Hammbach**

Darstellung: **Längsschnitte Station 2+606 bis 3+630**

Maßstab: Längen 1:2000, Höhen 1:100; Erstellt: Abteilung 5, Dezernat 54, Münster, den 15.02.2014

Datum:	Name:	Geändert:	Anlage: 4
Bearbeitet: Feb. 2014	Krup		Blatt: 1
Gezeichnet: Feb. 2014	Murol		Datei: ...



Bezirksregierung Münster
 Bezirksregierung Münster, Domplatz 1-3, 48143 Münster
 Telefon: (0251) 411-0, Fax: (0251) 411-2525




Projekt: **Überschwemmungsgebiet Hammbach**

Darstellung: **Längsschnitte Station 5+836 bis 6+704**

Maßstab: Längen 1:2000 Höhen 1:100 Erstellt: Abteilung 5, Dezernat 54 Münster, den 15.02.2014

Bearbeitet:	Datum:	Name:	Geländert:	Anlage:	4
Gezeichnet:	Feb. 2014	Kaup		Blatt:	4
	Feb. 2014	Musel		Datbl:	

© 2014 Bezirksregierung Münster, Dezernat 54, Hammbach, 48143 Münster



Bezirksregierung Münster
 Bezirksregierung Münster, Domplatz 1-3, 48143 Münster
 Telefon: (0251) 411-0, Fax: (0251) 411-2525




Projekt: **Überschwemmungsgebiet Hammbach**

Darstellung: **Längsschnitte Station 4+695 bis 5+738**

Maßstab: Längen 1:2000 Höhen 1:100 Erstellt: Abteilung 5, Dezernat 54 Münster, den 15.11.2013

Bearbeitet:	Datum:	Name:	Geländert:	Anlage:	4
Gezeichnet:	Nov. 2013	Kaup		Blatt:	3
	Nov. 2013	Musel		Datbl:	

© 2013 Bezirksregierung Münster, Dezernat 54, Hammbach, 48143 Münster



Station	EQI FW	EQI	HQ 100	HQ 50	Bauart (Höhe in Meter über NN)	Rechts Ufer	Links Ufer	Sohlhöhe	Sohlso
6+812	4,27	4,27	4,27	4,27		4,27	4,27	4,27	
6+850	4,27	4,27	4,27	4,27		4,27	4,27	4,27	
6+887	4,27	4,27	4,27	4,27		4,27	4,27	4,27	
6+924	4,27	4,27	4,27	4,27		4,27	4,27	4,27	
6+961	4,27	4,27	4,27	4,27		4,27	4,27	4,27	
6+998	4,27	4,27	4,27	4,27		4,27	4,27	4,27	
7+035	4,27	4,27	4,27	4,27		4,27	4,27	4,27	
7+072	4,27	4,27	4,27	4,27		4,27	4,27	4,27	
7+109	4,27	4,27	4,27	4,27		4,27	4,27	4,27	
7+146	4,27	4,27	4,27	4,27		4,27	4,27	4,27	
7+183	4,27	4,27	4,27	4,27		4,27	4,27	4,27	
7+220	4,27	4,27	4,27	4,27		4,27	4,27	4,27	
7+257	4,27	4,27	4,27	4,27		4,27	4,27	4,27	
7+294	4,27	4,27	4,27	4,27		4,27	4,27	4,27	
7+331	4,27	4,27	4,27	4,27		4,27	4,27	4,27	
7+368	4,27	4,27	4,27	4,27		4,27	4,27	4,27	
7+405	4,27	4,27	4,27	4,27		4,27	4,27	4,27	
7+442	4,27	4,27	4,27	4,27		4,27	4,27	4,27	
7+479	4,27	4,27	4,27	4,27		4,27	4,27	4,27	
7+516	4,27	4,27	4,27	4,27		4,27	4,27	4,27	
7+553	4,27	4,27	4,27	4,27		4,27	4,27	4,27	
7+590	4,27	4,27	4,27	4,27		4,27	4,27	4,27	
7+627	4,27	4,27	4,27	4,27		4,27	4,27	4,27	
7+664	4,27	4,27	4,27	4,27		4,27	4,27	4,27	
7+701	4,27	4,27	4,27	4,27		4,27	4,27	4,27	
7+738	4,27	4,27	4,27	4,27		4,27	4,27	4,27	
7+775	4,27	4,27	4,27	4,27		4,27	4,27	4,27	
7+812	4,27	4,27	4,27	4,27		4,27	4,27	4,27	

Bezirksregierung Münster
 Bezirksregierung Münster, Domplatz 1-3, 48143 Münster
 Telefon: (0251) 411-0, Fax: (0251) 411-2525

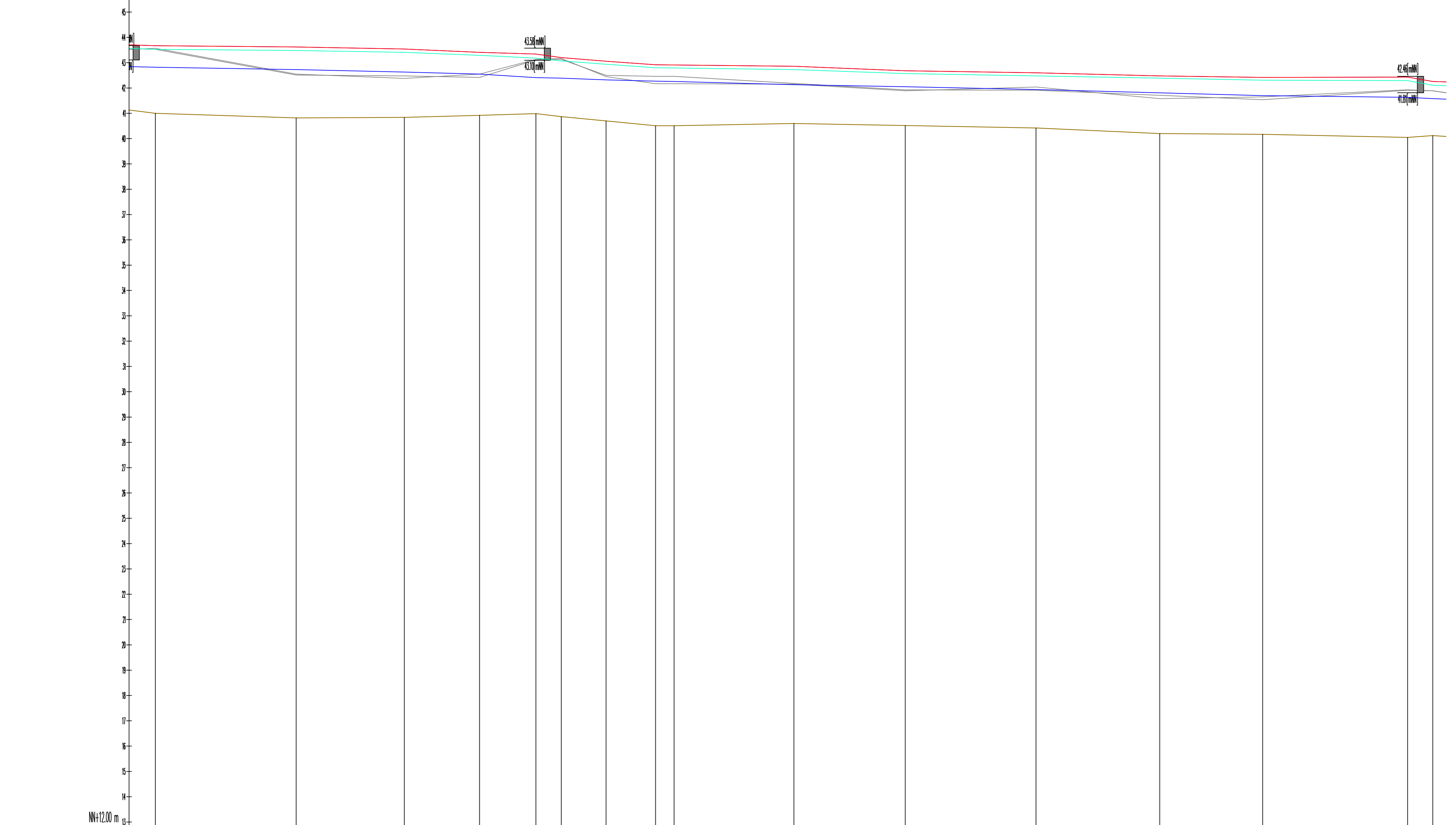
Projekt: **Überschwemmungsgebiet Hammbach**

Darstellung: **Längsschnitte Station 6+812 bis 7+764**

Maßstab: Längen 1 : 2000 Höhen 1 : 100 Erstellt: Abteilung 5, Dezernat 54 Münster, den 15.02.2014

Bearbeitet:	Feb. 2014	Krup	Geändert:		Anlage:	4
Gezeichnet:	Feb. 2014	Muxer			Blatt:	6
			Datum:		Datei:	

© Ingenieurbüro Landwehr/Geographisches Institut der Universität Münster



Station	EQI FW	EQI	HQ 100	HQ 50	Bauart (Höhe in Meter über NN)	Rechts Ufer	Links Ufer	Sohlhöhe	Sohlso
7+847	4,27	4,27	4,27	4,27		4,27	4,27	4,27	
7+884	4,27	4,27	4,27	4,27		4,27	4,27	4,27	
7+921	4,27	4,27	4,27	4,27		4,27	4,27	4,27	
7+958	4,27	4,27	4,27	4,27		4,27	4,27	4,27	
8+027	4,27	4,27	4,27	4,27		4,27	4,27	4,27	
8+096	4,27	4,27	4,27	4,27		4,27	4,27	4,27	
8+165	4,27	4,27	4,27	4,27		4,27	4,27	4,27	
8+234	4,27	4,27	4,27	4,27		4,27	4,27	4,27	
8+303	4,27	4,27	4,27	4,27		4,27	4,27	4,27	
8+372	4,27	4,27	4,27	4,27		4,27	4,27	4,27	
8+441	4,27	4,27	4,27	4,27		4,27	4,27	4,27	
8+510	4,27	4,27	4,27	4,27		4,27	4,27	4,27	
8+579	4,27	4,27	4,27	4,27		4,27	4,27	4,27	
8+648	4,27	4,27	4,27	4,27		4,27	4,27	4,27	
8+717	4,27	4,27	4,27	4,27		4,27	4,27	4,27	
8+786	4,27	4,27	4,27	4,27		4,27	4,27	4,27	
8+855	4,27	4,27	4,27	4,27		4,27	4,27	4,27	
8+924	4,27	4,27	4,27	4,27		4,27	4,27	4,27	
8+993	4,27	4,27	4,27	4,27		4,27	4,27	4,27	
9+062	4,27	4,27	4,27	4,27		4,27	4,27	4,27	
9+131	4,27	4,27	4,27	4,27		4,27	4,27	4,27	
9+200	4,27	4,27	4,27	4,27		4,27	4,27	4,27	
9+269	4,27	4,27	4,27	4,27		4,27	4,27	4,27	
9+338	4,27	4,27	4,27	4,27		4,27	4,27	4,27	
9+407	4,27	4,27	4,27	4,27		4,27	4,27	4,27	
9+476	4,27	4,27	4,27	4,27		4,27	4,27	4,27	
9+545	4,27	4,27	4,27	4,27		4,27	4,27	4,27	
9+614	4,27	4,27	4,27	4,27		4,27	4,27	4,27	
9+683	4,27	4,27	4,27	4,27		4,27	4,27	4,27	
9+752	4,27	4,27	4,27	4,27		4,27	4,27	4,27	
9+821	4,27	4,27	4,27	4,27		4,27	4,27	4,27	
9+890	4,27	4,27	4,27	4,27		4,27	4,27	4,27	
9+959	4,27	4,27	4,27	4,27		4,27	4,27	4,27	
10+028	4,27	4,27	4,27	4,27		4,27	4,27	4,27	
10+097	4,27	4,27	4,27	4,27		4,27	4,27	4,27	
10+166	4,27	4,27	4,27	4,27		4,27	4,27	4,27	
10+235	4,27	4,27	4,27	4,27		4,27	4,27	4,27	
10+304	4,27	4,27	4,27	4,27		4,27	4,27	4,27	
10+373	4,27	4,27	4,27	4,27		4,27	4,27	4,27	
10+442	4,27	4,27	4,27	4,27		4,27	4,27	4,27	
10+511	4,27	4,27	4,27	4,27		4,27	4,27	4,27	
10+580	4,27	4,27	4,27	4,27		4,27	4,27	4,27	
10+649	4,27	4,27	4,27	4,27		4,27	4,27	4,27	
10+718	4,27	4,27	4,27	4,27		4,27	4,27	4,27	
10+787	4,27	4,27	4,27	4,27		4,27	4,27	4,27	
10+856	4,27	4,27	4,27	4,27		4,27	4,27	4,27	

Bezirksregierung Münster
 Bezirksregierung Münster, Domplatz 1-3, 48143 Münster
 Telefon: (0251) 411-0, Fax: (0251) 411-2525

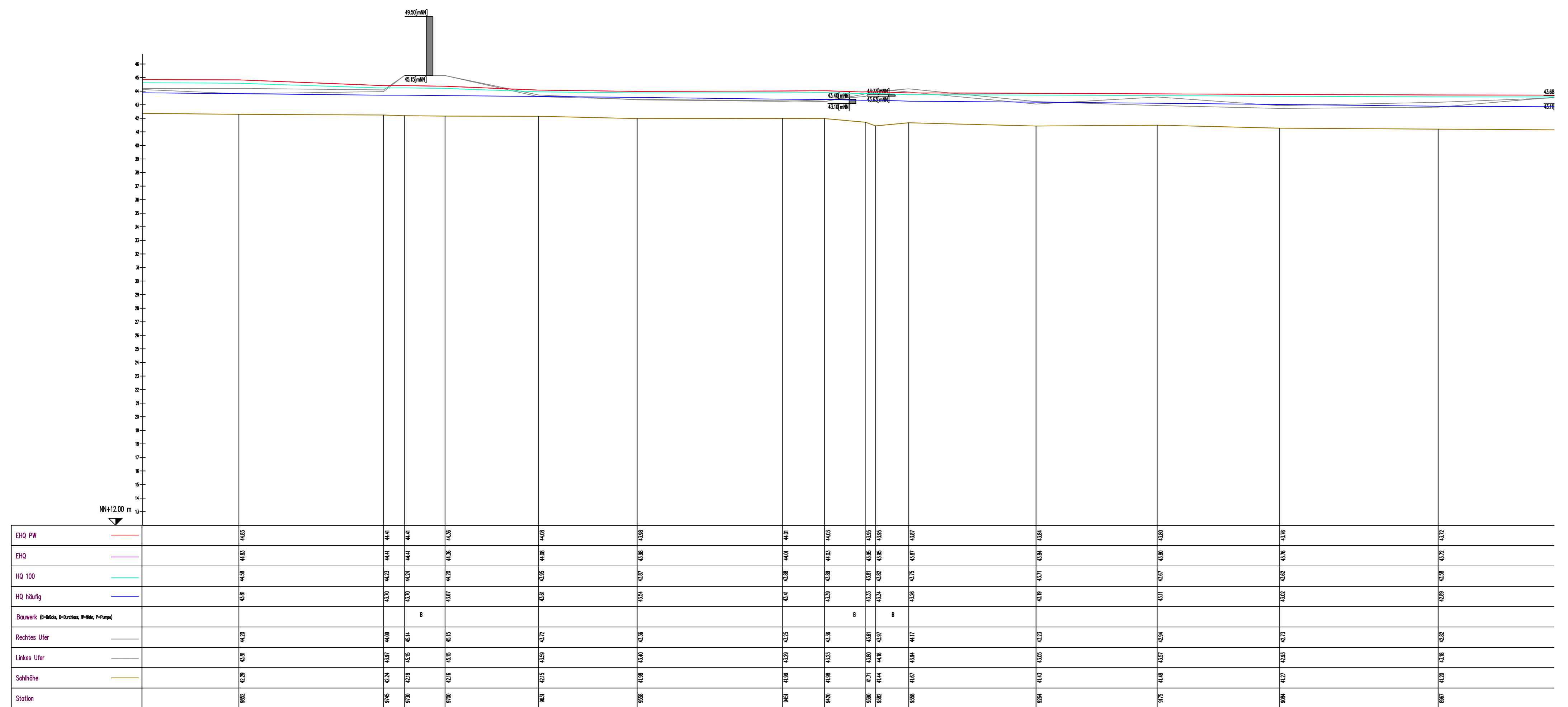
Projekt: **Überschwemmungsgebiet Hammbach**

Darstellung: **Längsschnitte Station 7+847 bis 8+856**

Maßstab: Längen 1 : 2000 Höhen 1 : 100 Erstellt: Abteilung 5, Dezernat 54 Münster, den 15.11.2013

Bearbeitet:	Nov. 2013	Krup	Geändert:		Anlage:	4
Gezeichnet:	Nov. 2013	Muxer			Blatt:	6
			Datum:		Datei:	

© Ingenieurbüro Landwehr/Geographisches Institut der Universität Münster



Bezirksregierung Münster
 Bezirksregierung Münster, Domplatz 1-3, 48143 Münster
 Telefon: (0251) 411-0, Fax: (0251) 411-2325

Projekt: Überschwemmungsgebiet Hammbach

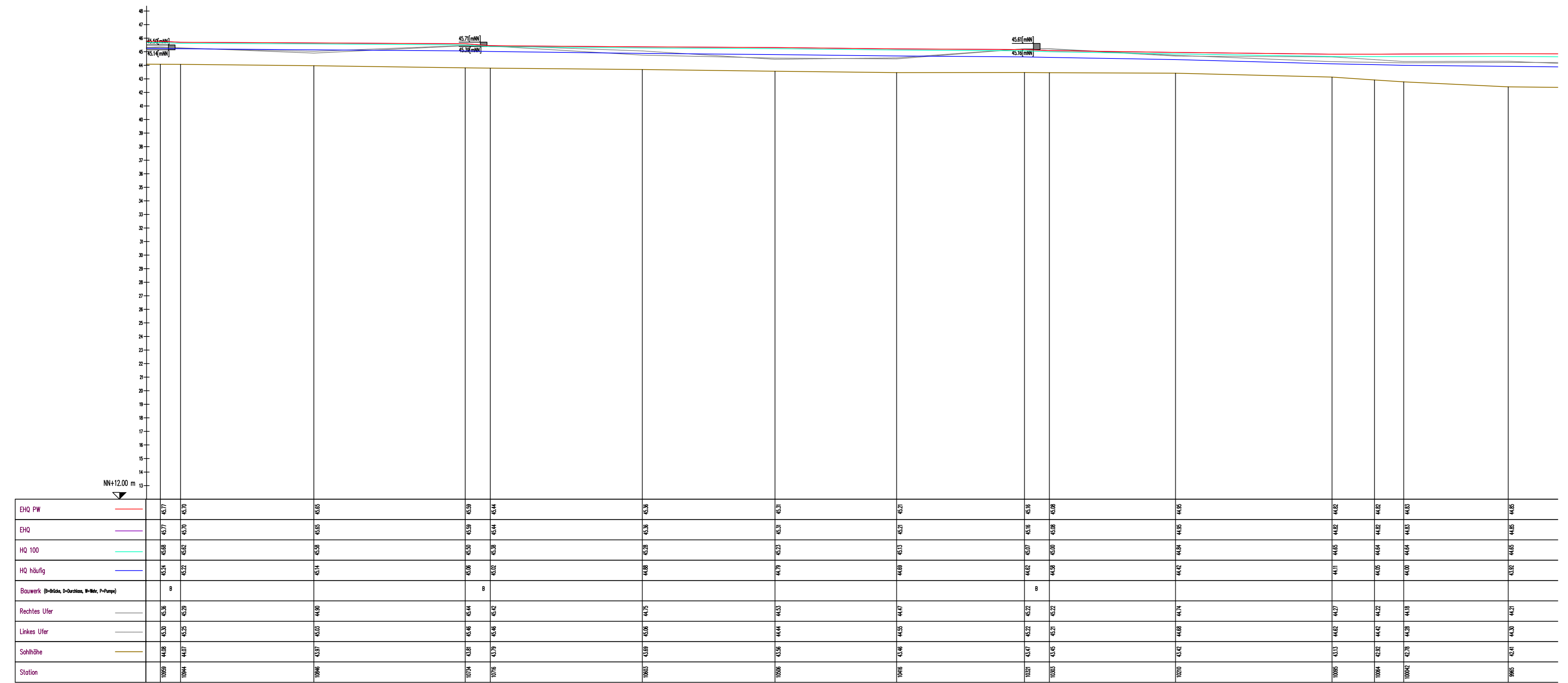
Darstellung: Längsschnitte Station 8+967 bis 9+852

Maßstab: Längen 1 : 2000
Höhen 1 : 200

Erstellt: Abteilung 5, Dezernat 54
Münster, den 15.02.2014

Datum:	Name:	Geändert:	Anlage:
Feb. 2014	Kaup		4
Gezeichnet:	Feb. 2014	Muski	Blatt:
			7

Datei: \\projekte\mst\projekte\Überschwemmungsgebiet\hammbach\projekte\gib\gib.dwg



Bezirksregierung Münster
 Bezirksregierung Münster, Domplatz 1-3, 48143 Münster
 Telefon: (0251) 411-0, Fax: (0251) 411-2325

Projekt: Überschwemmungsgebiet Hammbach

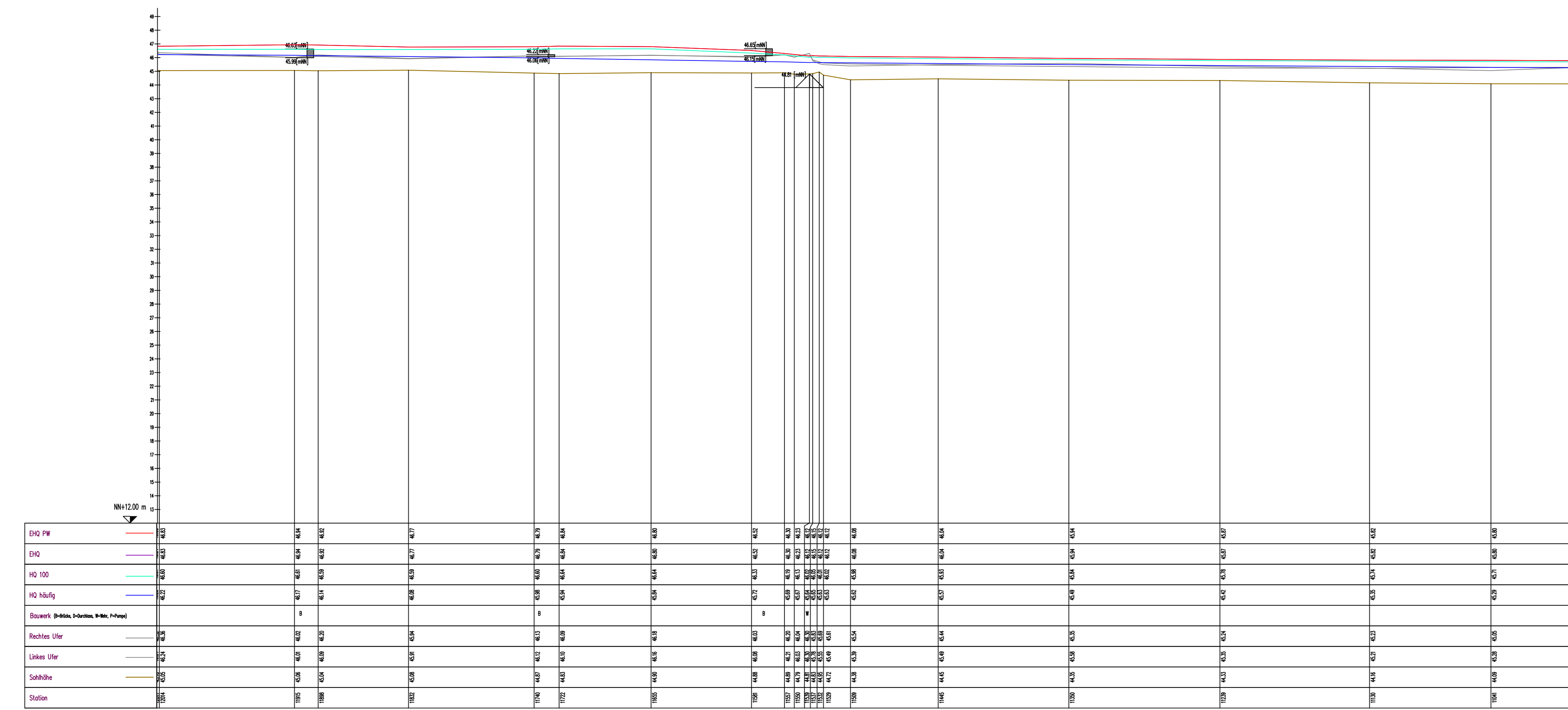
Darstellung: Längsschnitte Station 9+965 bis 10+959

Maßstab: Längen 1 : 2000
Höhen 1 : 200


Erstellt: Abteilung 5, Dezernat 54
Münster, den 15.02.2014

Datum:	Name:	Geändert:	Anlage:
Feb. 2014	Kaup		4
Gezeichnet:	Feb. 2014	Muski	Blatt:
			8

Datei: \\projekte\mst\projekte\Überschwemmungsgebiet\hammbach\projekte\gib\gib.dwg



**Bezirksregierung
Münster**
Bezirksregierung Münster, Domplatz 1-3, 48143 Münster
Telefon: (0251) 411-0, Fax: (0251) 411-2325



Projekt: **Überschwemmungsgebiet
Hammbach**

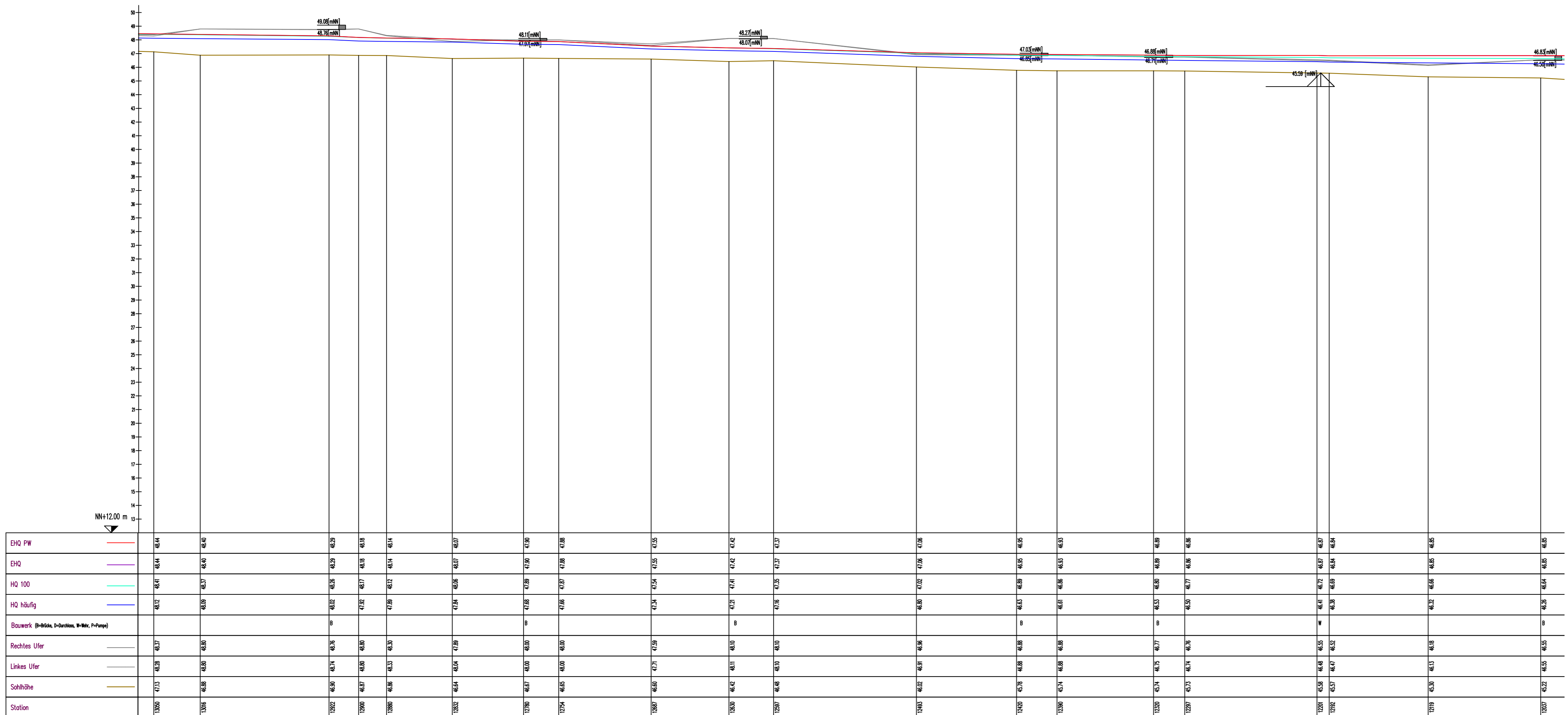
Darstellung: **Längsschnitte
Station 11+041 bis 12+014**

Maßstab: Längen 1 : 2000
Höhen 1 : 200

Erstellt: Abteilung 5, Dezernat 54
Münster, den 15.11.2013

Datum:	Name:	Geländert:	Anlage:	4
Bearbeitet: Nov. 2013	Kaup		Blatt:	9
Gezeichnet: Nov. 2013	Musik		Dat:	

1. Ausgabe: 15.11.2013, 10:00 Uhr
2. Ausgabe: 15.11.2013, 10:00 Uhr
3. Ausgabe: 15.11.2013, 10:00 Uhr
4. Ausgabe: 15.11.2013, 10:00 Uhr



**Bezirksregierung
Münster**
Bezirksregierung Münster, Domplatz 1-3, 48143 Münster
Telefon: (0251) 411-0, Fax: (0251) 411-2325



Projekt: **Überschwemmungsgebiet
Hammbach**

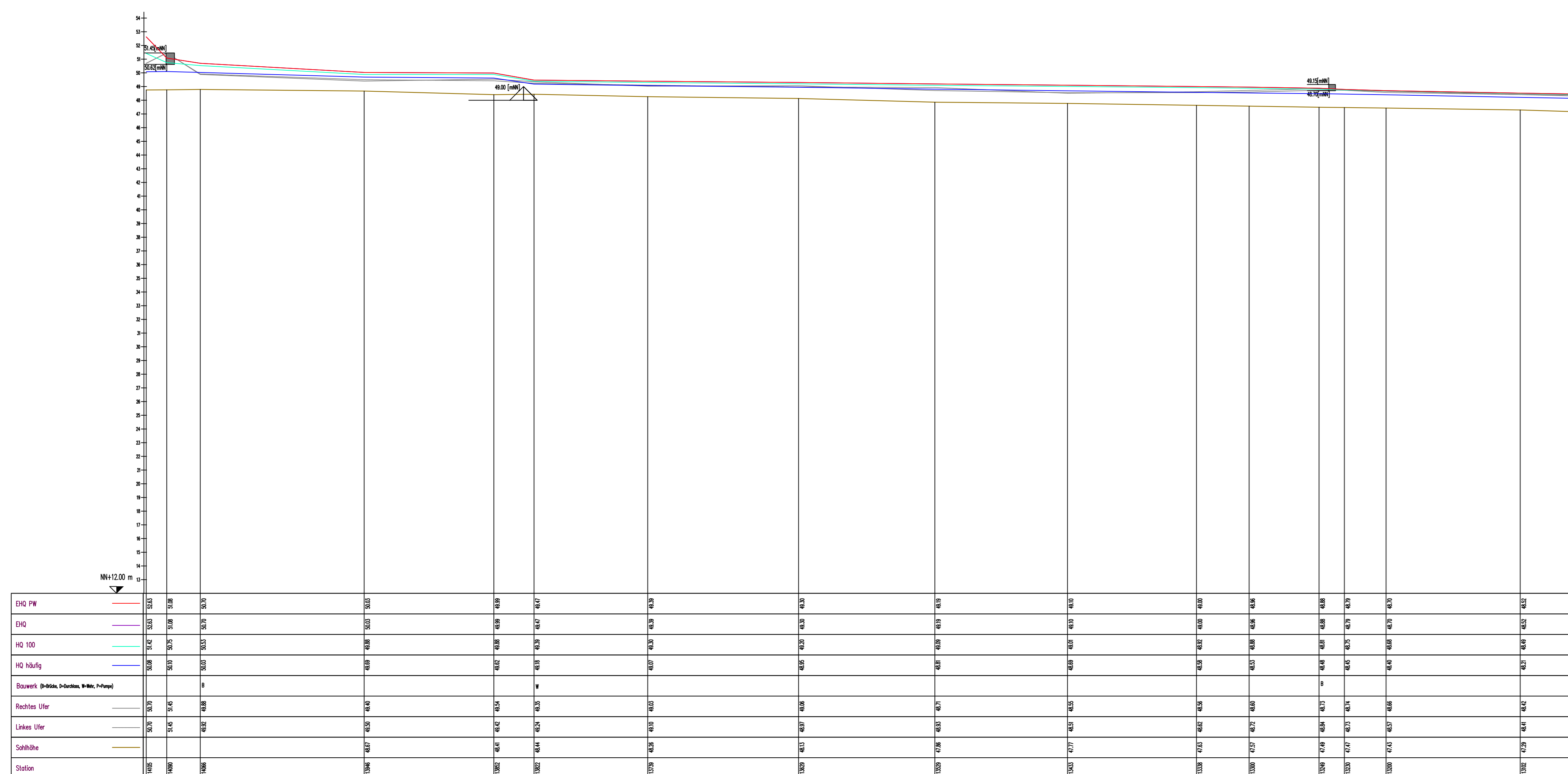
Darstellung: **Längsschnitte
Station 12+037 bis 13+050**

Maßstab: Längen 1 : 2000
Höhen 1 : 200

Erstellt: Abteilung 5, Dezernat 54
Münster, den 15.11.2013

Datum:	Name:	Geländert:	Anlage:	4
Bearbeitet: Nov. 2013	Kaup		Blatt:	10
Gezeichnet: Nov. 2013	Musik		Dat:	

1. Ausgabe: 15.11.2013, 10:00 Uhr
2. Ausgabe: 15.11.2013, 10:00 Uhr
3. Ausgabe: 15.11.2013, 10:00 Uhr
4. Ausgabe: 15.11.2013, 10:00 Uhr



**Bezirksregierung
Münster**
Bezirksregierung Münster, Domplatz 1-3, 48143 Münster
Telefon: (0251) 411-0, Fax: (0251) 411-2325



Projekt: **Überschwemmungsgebiet
Hammbach**

Darstellung: **Längsschnitte
Station 13+102 bis 14+105**

Maßstab: Längen 1 : 2000
Höhen 1 : 200

Erstellt: Abteilung 5, Dezernat 54
Münster, den 15.11.2013

Datum:	Name:	Geländert:	Anlage:	4
Bearbeitet: Nov. 2013	Kaup		Blatt:	11
Gezeichnet: Nov. 2013	Musik		Dat:	

1. Ausgabe: 15.11.2013, 10:00 Uhr
2. Ausgabe: 15.11.2013, 10:00 Uhr
3. Ausgabe: 15.11.2013, 10:00 Uhr
4. Ausgabe: 15.11.2013, 10:00 Uhr