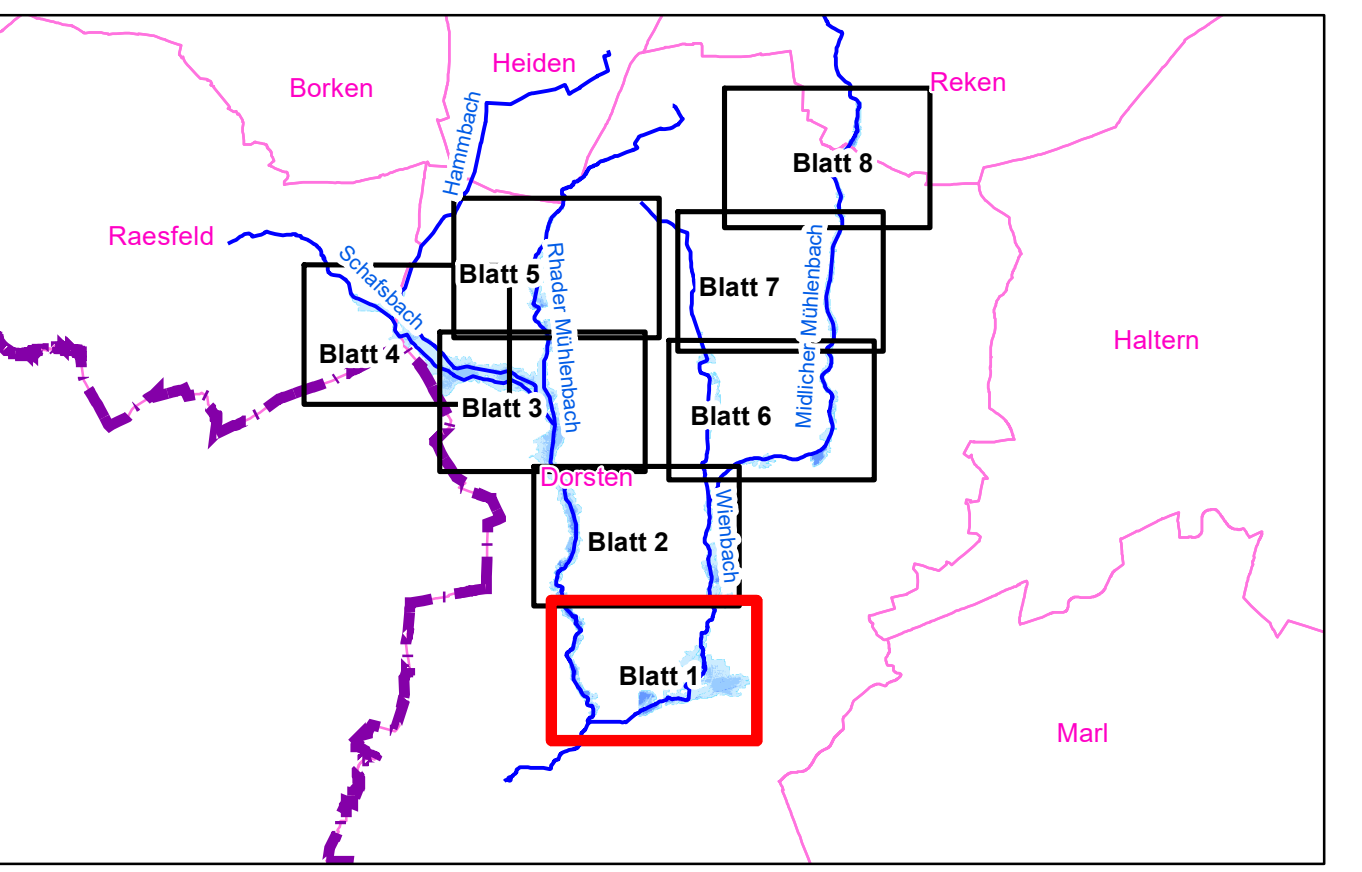


Land NRW (2020), Datenlizenz Deutschland - Namensnennung - Version 2.0 (www.govdata.de/dl-de/by-2-0)




Legende:

- RB Münster
- Kilometrierung
- Gewässerachse

Wassertiefen (m)

- 0,0 - 0,5
- 0,5 - 1,0
- 1,0 - 2,0
- >2,0

Bezirksregierung Münster
 Bezirksregierung Münster, Domplatz 1-3, 48143 Münster
 Telefon: (0251) 411-0, Fax: (0251) 411-2525

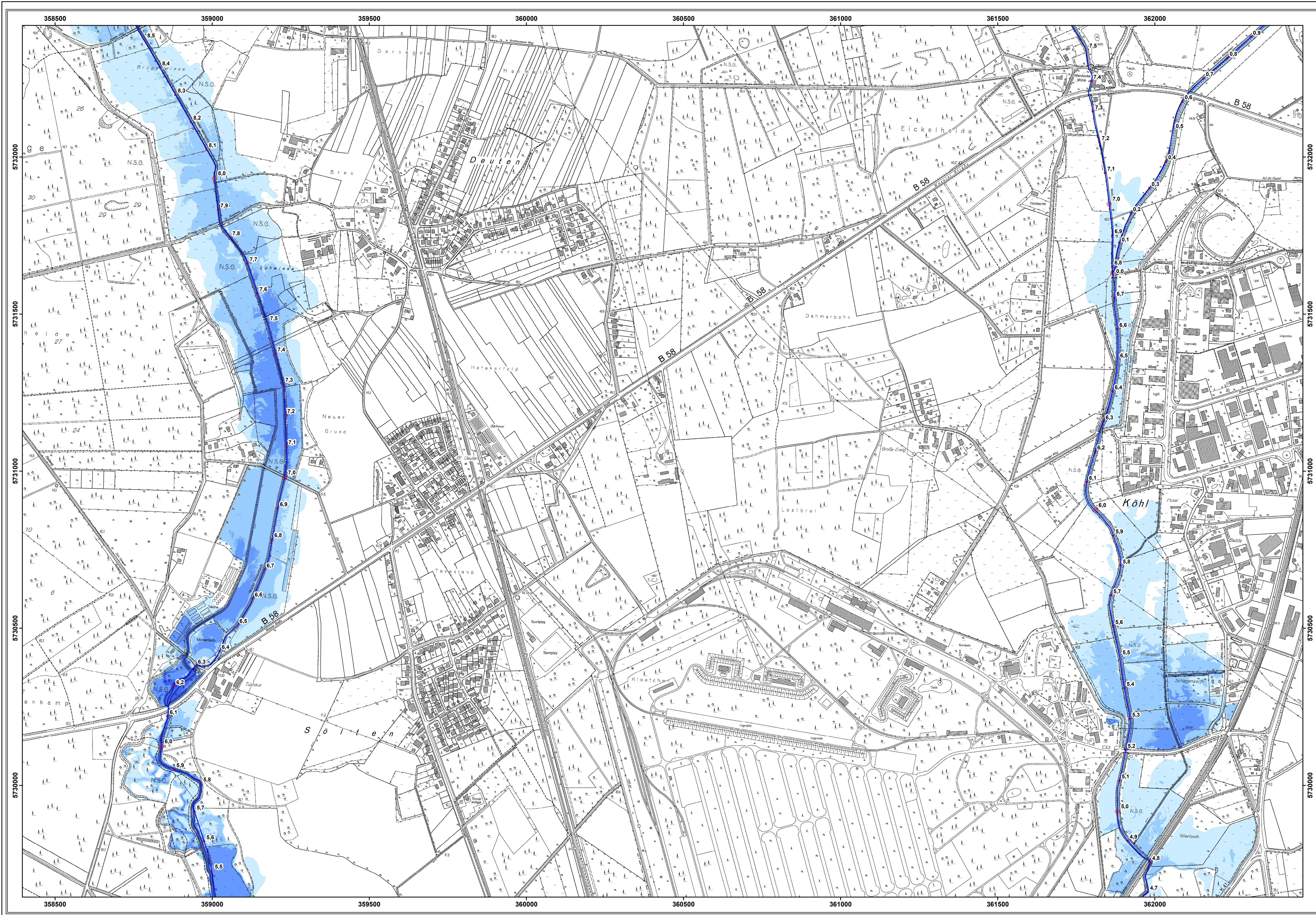


Projekt: Überschwemmungsgebiet Hammbach, Schafsbach, Rhader Mühlenbach, Midlicher Mühlenbach, Wienbach

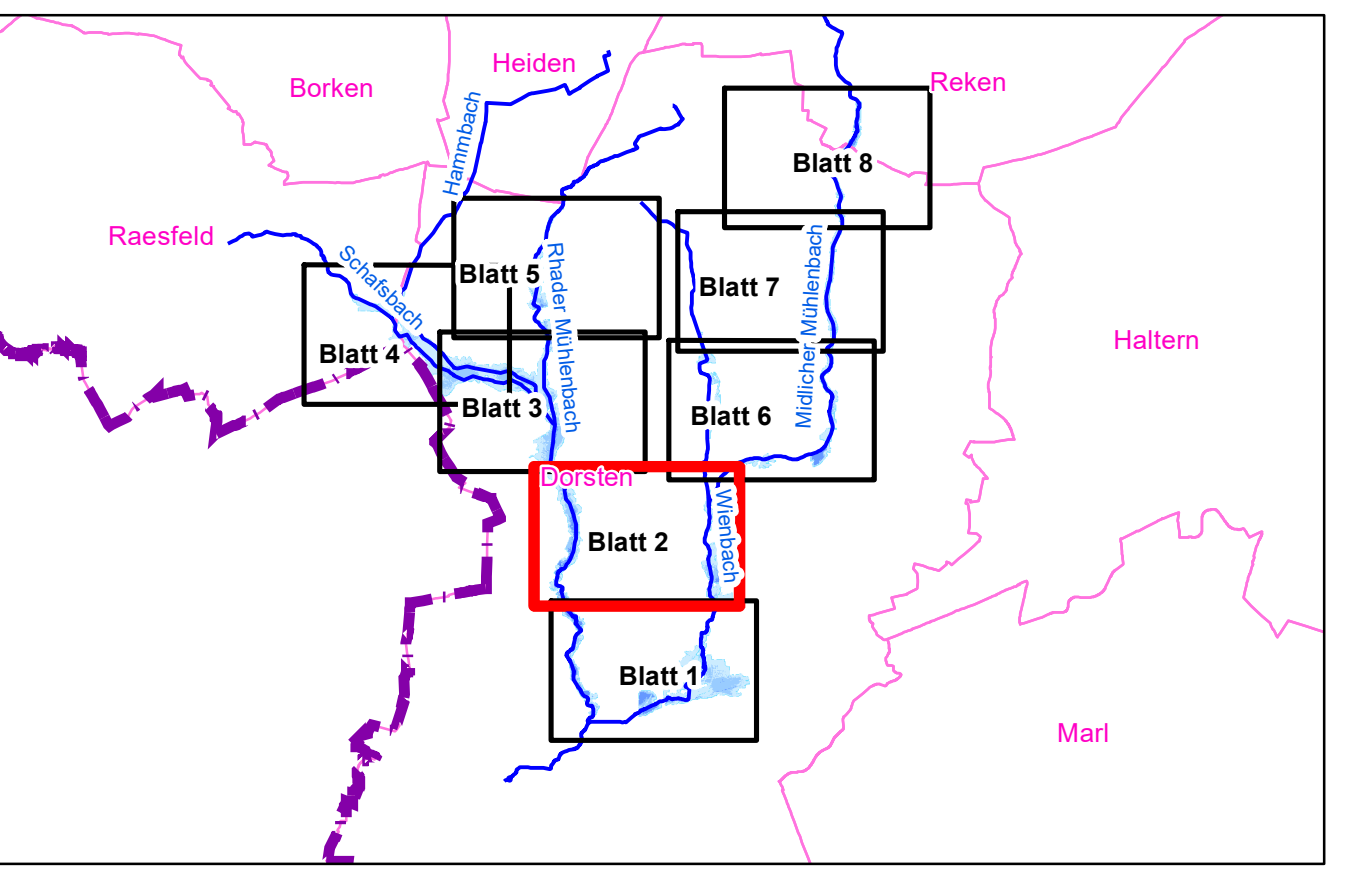
Darstellung: Wassertiefenkarte bei HQ100

Maßstab: 1 : 5 000 **Erstellt:** Abteilung 5, Dezernat 54 Münster, den 03.08.2020

Bearbeitet: Dez. 2013	Name: Kaup	Geändert:	Anlage: 3
Gezeichnet: Dez. 2013	Name: Musiol		Blatt: 1
Aktualisiert: Aug. 2020	Name: Hiller		Dat:



Land NRW (2020), Datenlizenz Deutschland - Namensnennung - Version 2.0 (www.govdata.de/dl-de/by-2-0)



Legende:

- RB Münster
- Kilometrierung
- Gewässerachse

Wassertiefen (m)

- 0,0 - 0,5
- 0,5 - 1,0
- 1,0 - 2,0
- >2,0

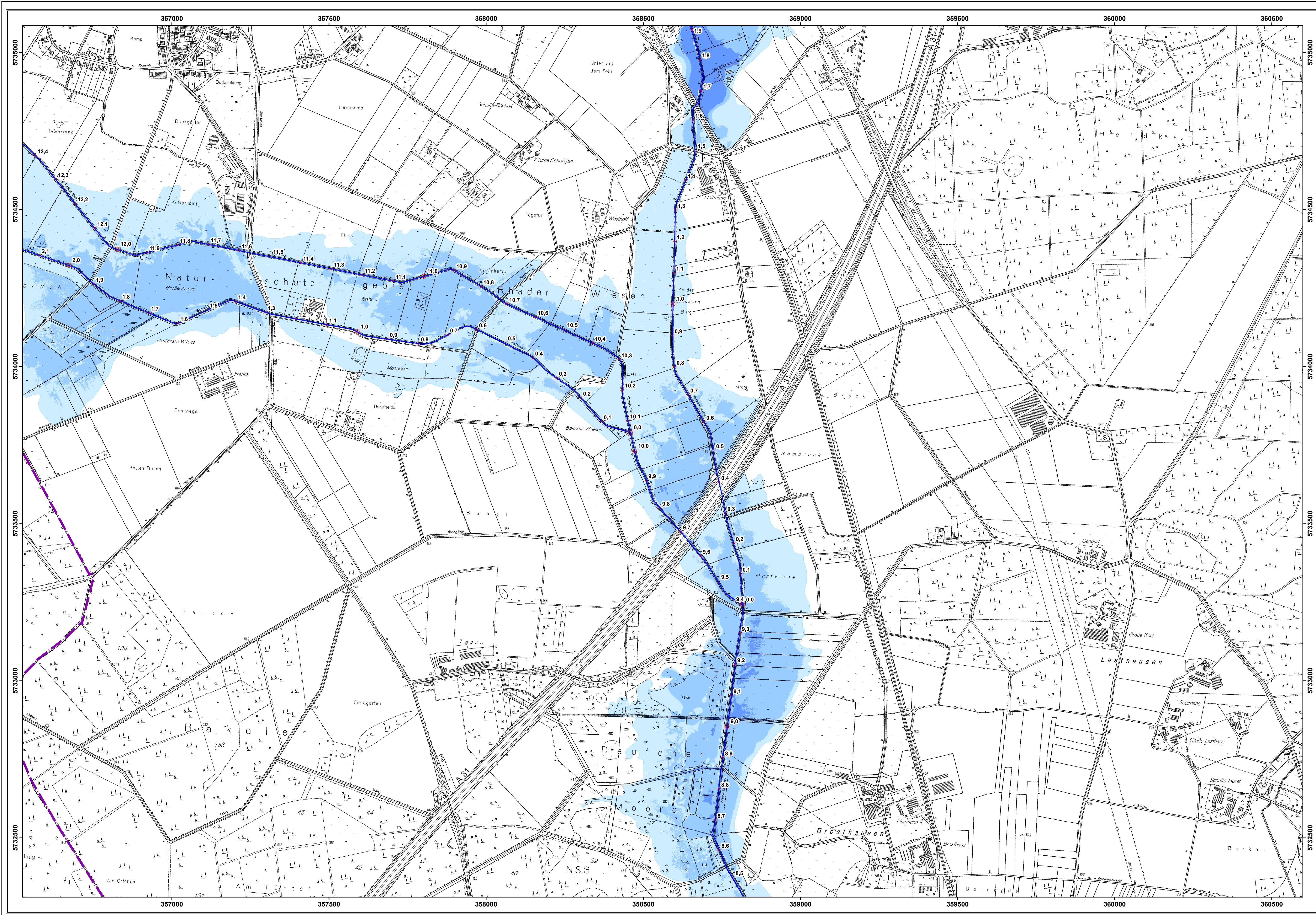
Bezirksregierung Münster
 Bezirksregierung Münster, Domplatz 1-3, 48143 Münster
 Telefon: (0251) 411-0, Fax: (0251) 411-2525

Projekt: Überschwemmungsgebiet Hammbach, Schafsbach, Rhader Mühlenbach, Midlicher Mühlenbach, Wienbach

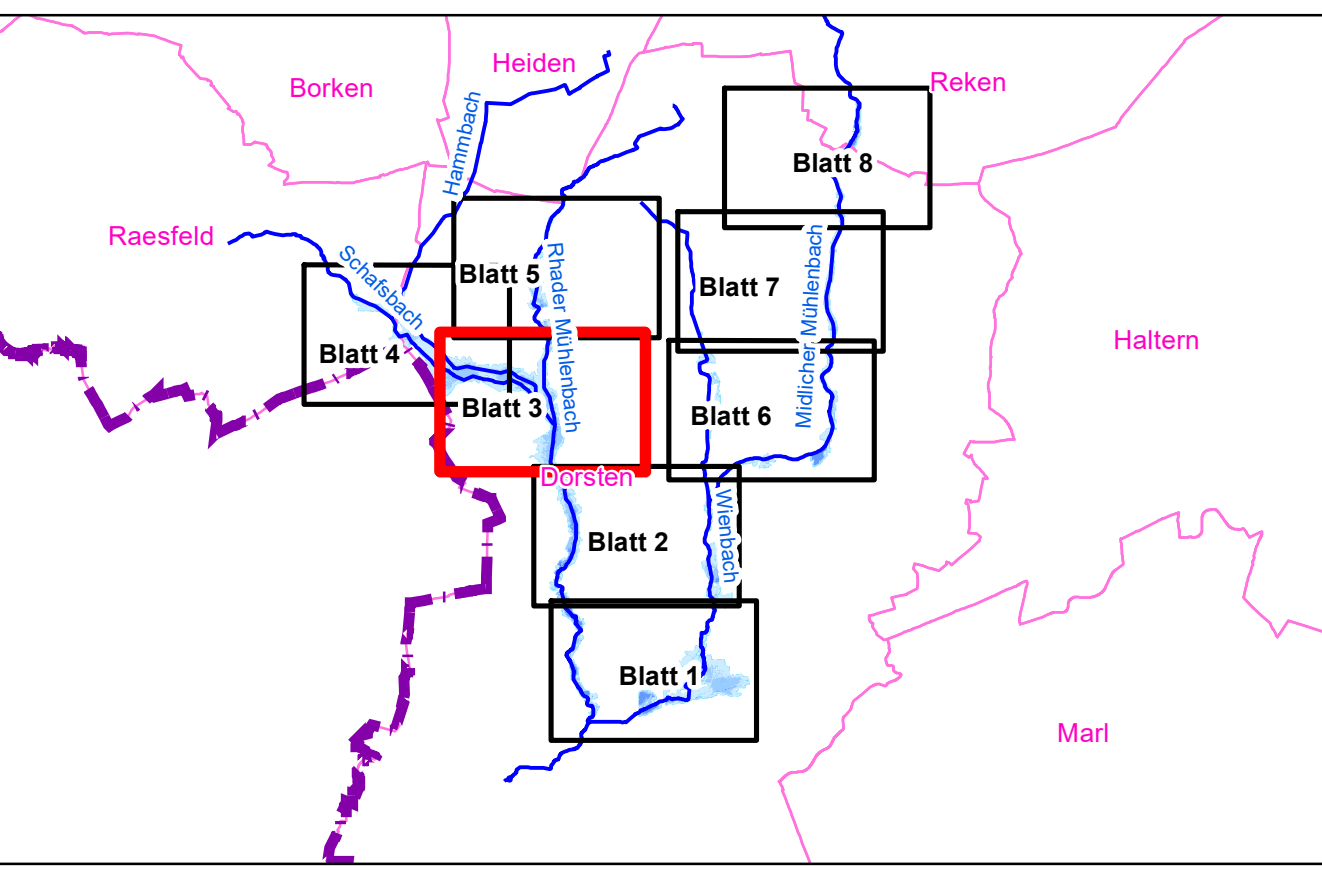
Darstellung: Wassertiefenkarte bei HQ100

Maßstab: 1 : 5.000 **Erstellt:** Abteilung 5, Dezernat 54 Münster, den 03.08.2020

Bearbeitet:	Datum:	Name:	Geändert:	Anlage:	3
Dez. 2013	Dez. 2013	Kaup	Musiol	Blatt:	2
Gezeichnet:	Datum:	Name:	Geändert:	Anlage:	3
Dez. 2013	Dez. 2013	Musiol	Hiller	Blatt:	2
Aktualisiert:	Datum:	Name:	Geändert:	Anlage:	3
Aug. 2020	Aug. 2020	Hiller		Blatt:	2



Land NRW (2020), Datenlizenz Deutschland - Namensnennung - Version 2.0 (www.govdata.de/dl-de/by-2-0)



Legende:

- RB Münster
- Kilometrierung
- Gewässerachse

Wassertiefen (m)

- 0,0 - 0,5
- 0,5 - 1,0
- 1,0 - 2,0
- >2,0

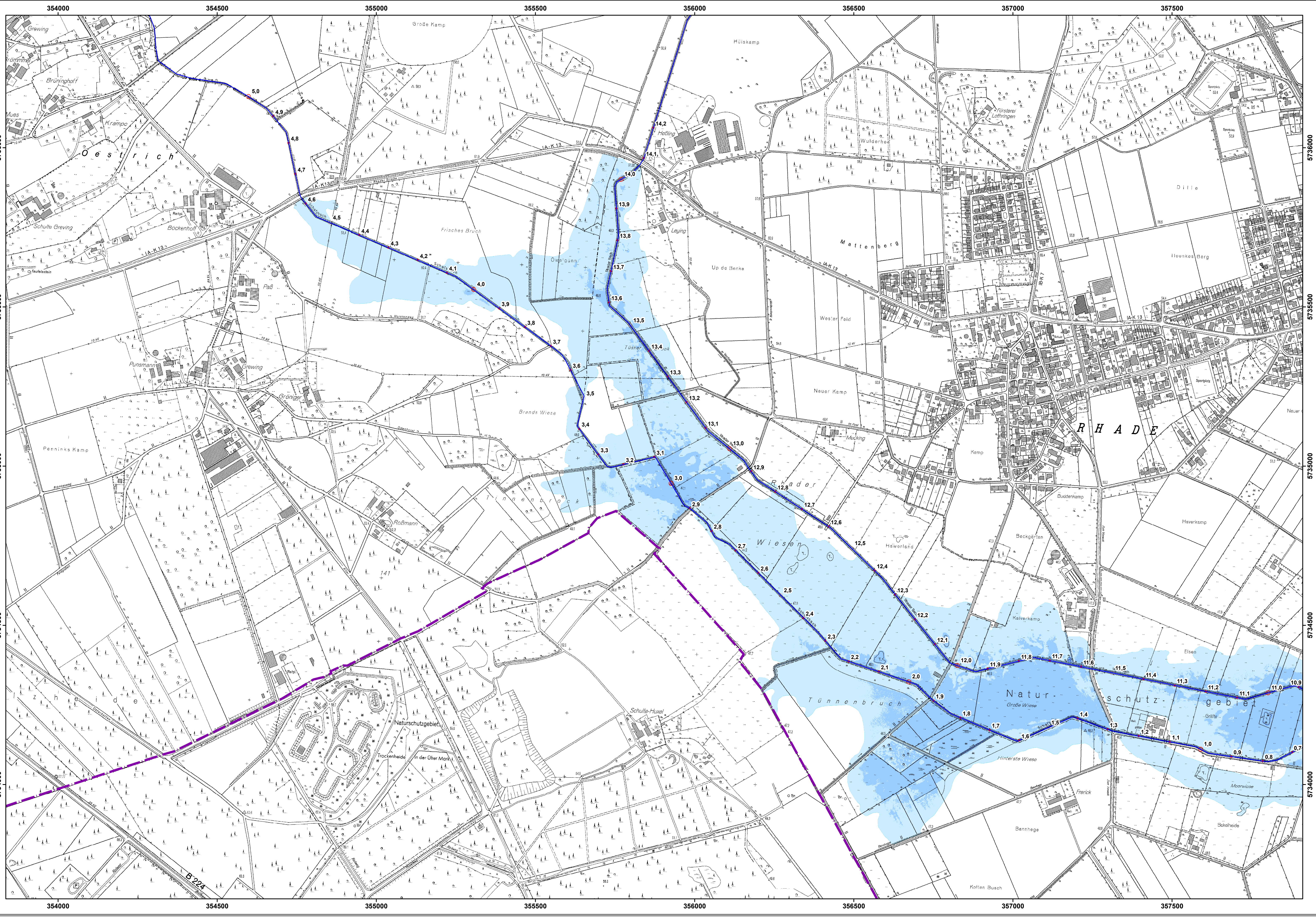
Bezirksregierung Münster
 Bezirksregierung Münster, Domplatz 1-3, 48143 Münster
 Telefon: (0251) 411-0, Fax: (0251) 411-2525

Projekt: Überschwemmungsgebiet Hammbach, Schafsbach, Rhader Mühlenbach, Midlicher Mühlenbach, Wienbach

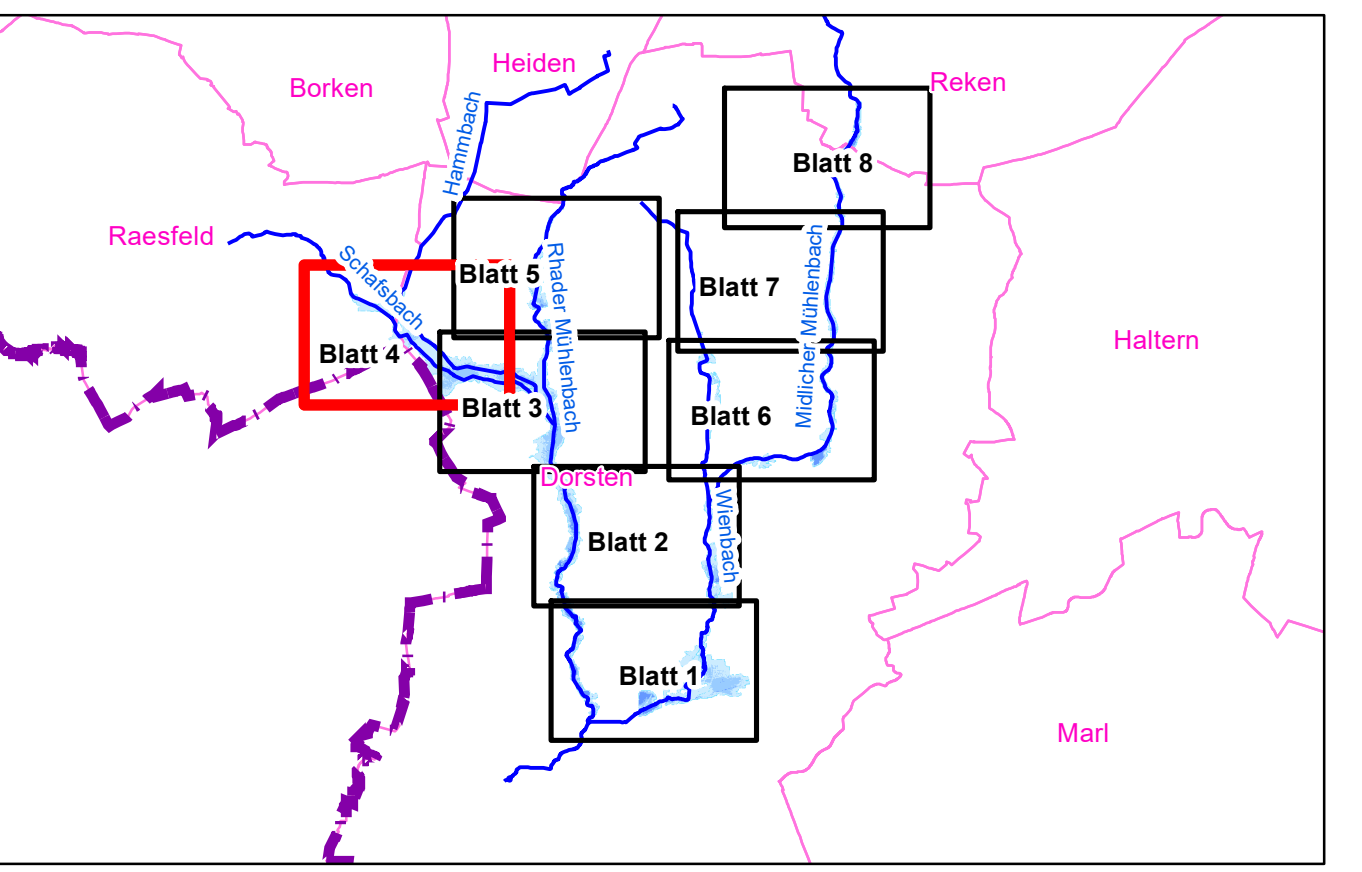
Darstellung: Wassertiefenkarte bei HQ100

Maßstab: 1 : 5 000 **Erstellt:** Abteilung 5, Dezernat 54 Münster, den 03.08.2020

Datum:	Name:	Geändert:	Anlage:
Bearbeitet: Dez. 2013	Kaup		3
Gezeichnet:	Blatt:		
Dez. 2013	Musiol		3
Aktualisiert:	Dat:		
Aug. 2020	Hiller		



Land NRW (2020), Datenlizenz Deutschland - Namensnennung - Version 2.0 (www.govdata.de/dl-de/by-2-0)



Legende:

- RB Münster
- Kilometrierung
- Gewässerachse

Wassertiefen (m)

- 0,0 - 0,5
- 0,5 - 1,0
- 1,0 - 2,0
- >2,0

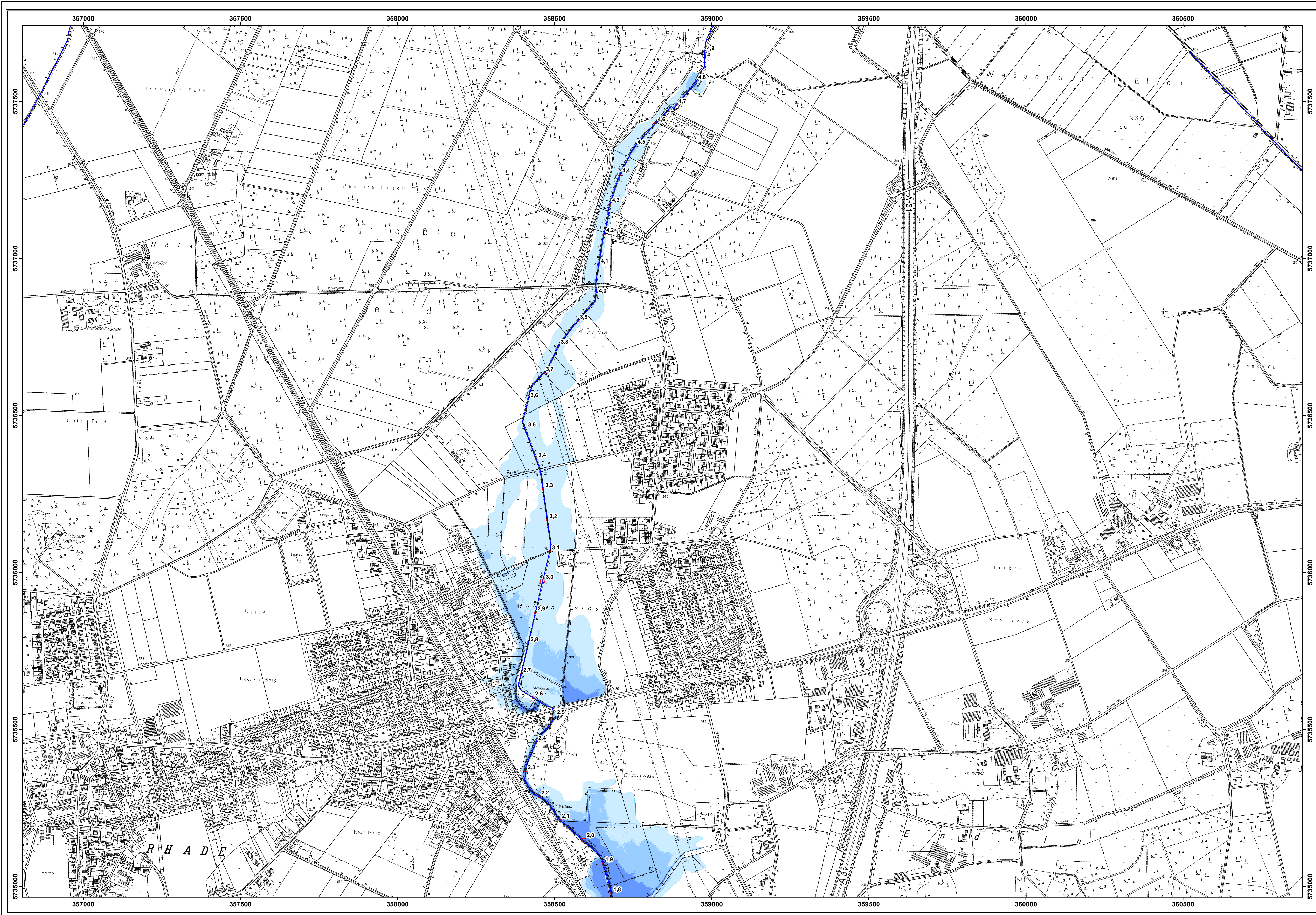
Bezirksregierung Münster
 Bezirksregierung Münster, Domplatz 1-3, 48143 Münster
 Telefon: (0251) 411-0, Fax: (0251) 411-2525

Projekt: Überschwemmungsgebiet Hammbach, Schafsbach, Rhader Mühlenbach, Midlicher Mühlenbach, Wienbach

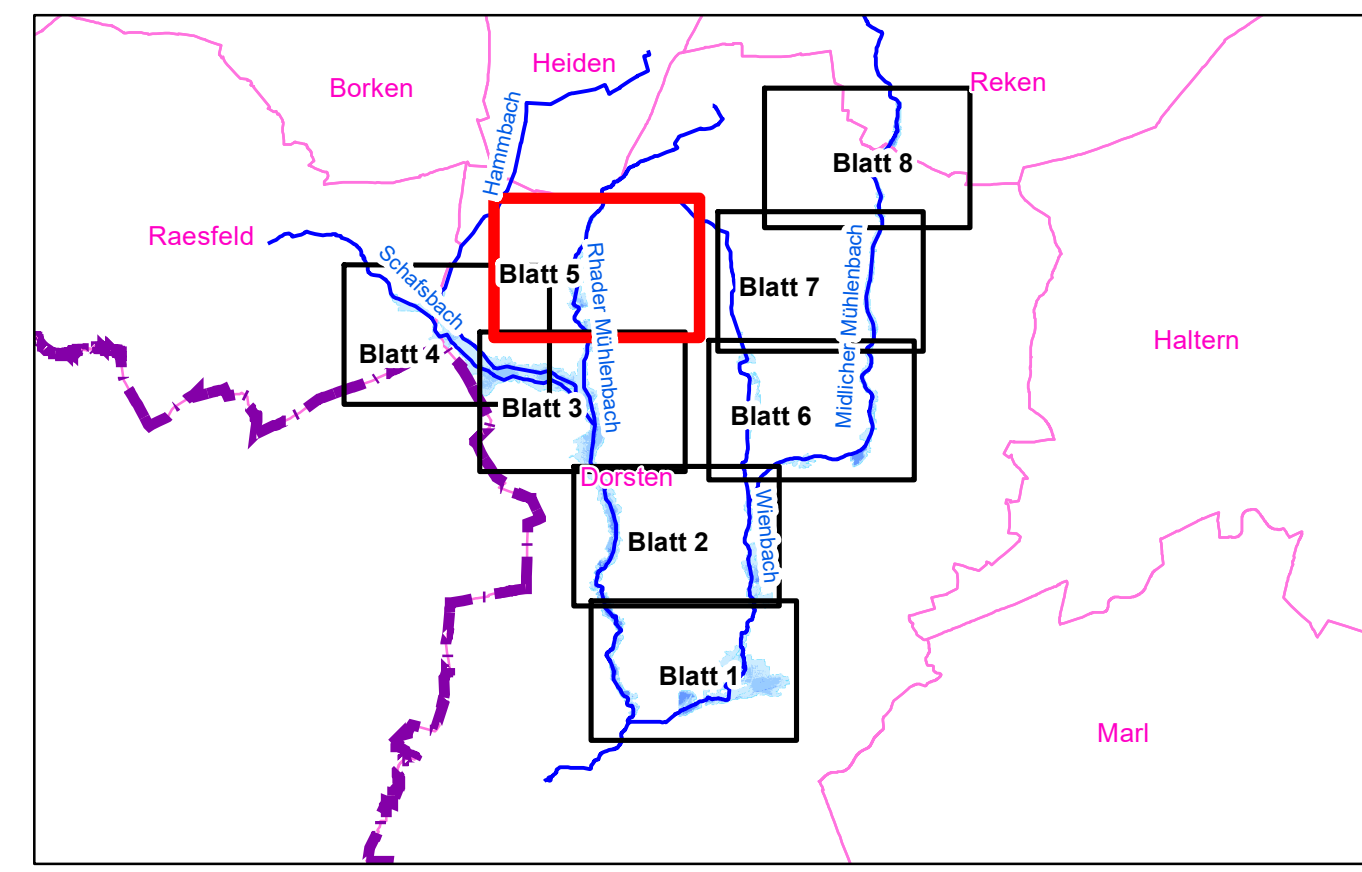
Darstellung: Wassertiefenkarte bei HQ100

Maßstab: 1 : 5 000 **Erstellt:** Abteilung 5, Dezernat 54 Münster, den 03.08.2020

Bearbeitet:	Datum:	Name:	Geändert:	Anlage:	3
Gezeichnet:	Dez. 2013	Kaup		Blatt:	4
Aktualisiert:	Aug. 2020	Hiller		Dat:	



Land NRW (2020), Datenlizenz Deutschland - Namensnennung - Version 2.0 (www.govdata.de/dl-de/by-2-0)



Legende:

- RB Münster
- Kilometrierung
- Gewässerachse

Wassertiefen (m)

- 0,0 - 0,5
- 0,5 - 1,0
- 1,0 - 2,0
- >2,0

Bezirksregierung Münster
 Bezirksregierung Münster, Domplatz 1-3, 48143 Münster
 Telefon: (0251) 411-0, Fax: (0251) 411-2525

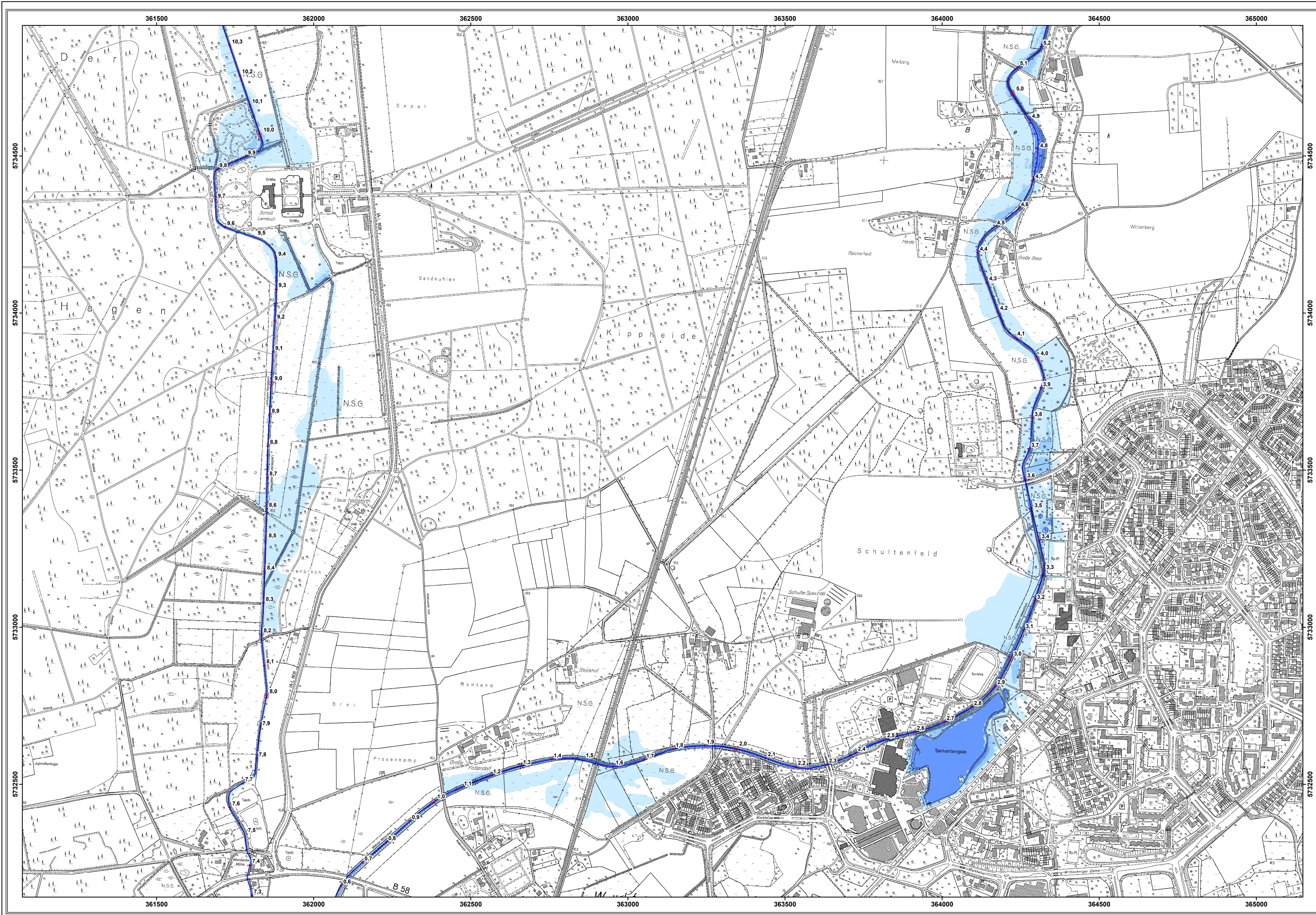


Projekt: Überschwemmungsgebiet Hammbach, Schafsbach, Rhader Mühlenbach, Midlicher Mühlenbach, Wienbach

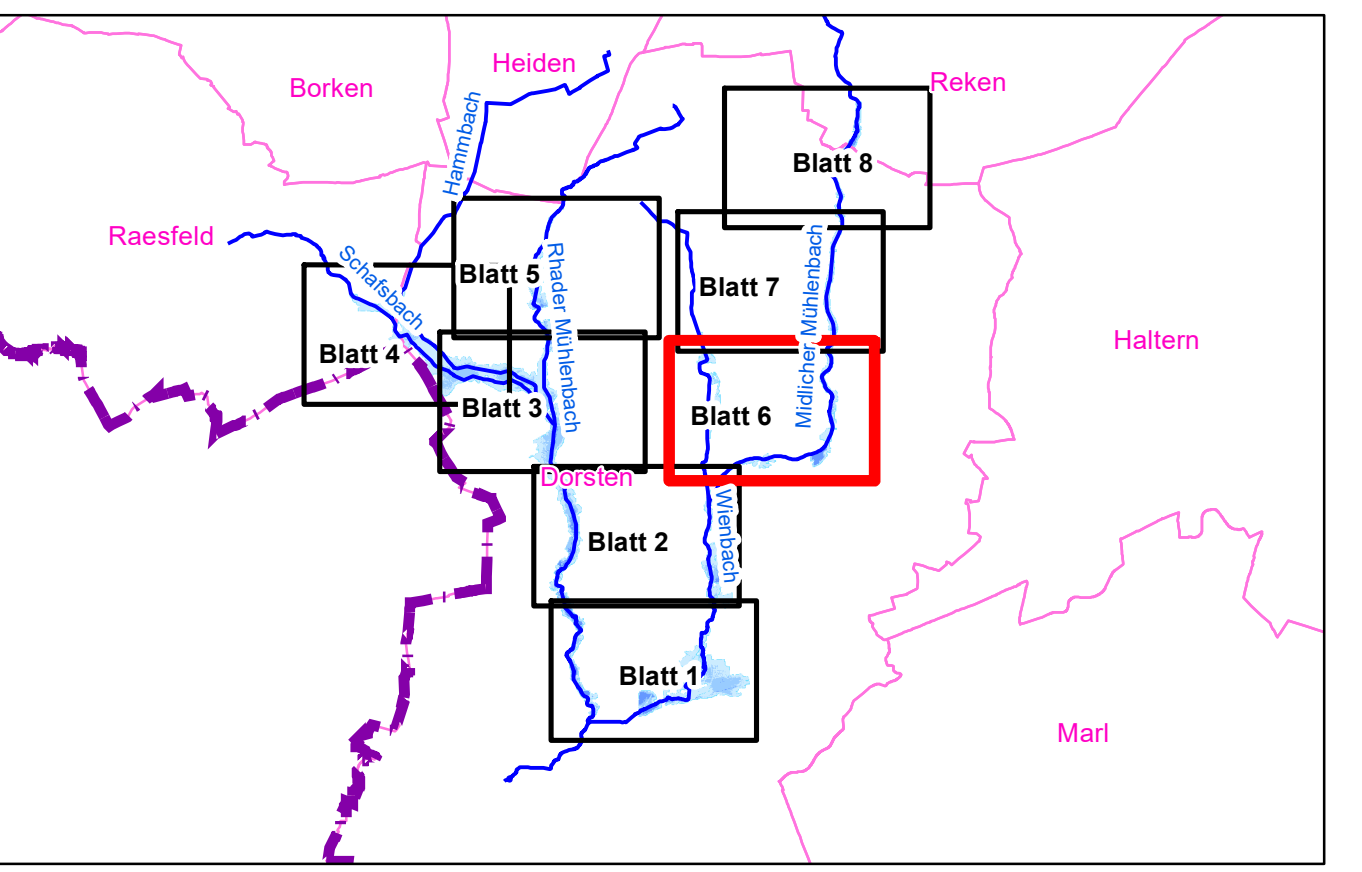
Darstellung: Wassertiefenkarte bei HQ100

Maßstab: 1 : 5.000 **Erstellt:** Abteilung 5, Dezernat 54 Münster, den 03.08.2020

Bearbeitet:	Datum:	Name:	Geändert:	Anlage:	3
Dez. 2013	Dez. 2013	Kaup		Blatt:	5
Gezeichnet:	Dez. 2013	Musiol		Datiel:	
Aktualisiert:	Aug. 2020	Hiller			



Land NRW (2020), Datenlizenz Deutschland - Namensnennung - Version 2.0 (www.govdata.de/dl-de/by-2-0)



Legende:

- RB Münster
- Kilometrierung
- Gewässerachse

Wassertiefen (m)

- 0,0 - 0,5
- 0,5 - 1,0
- 1,0 - 2,0
- >2,0

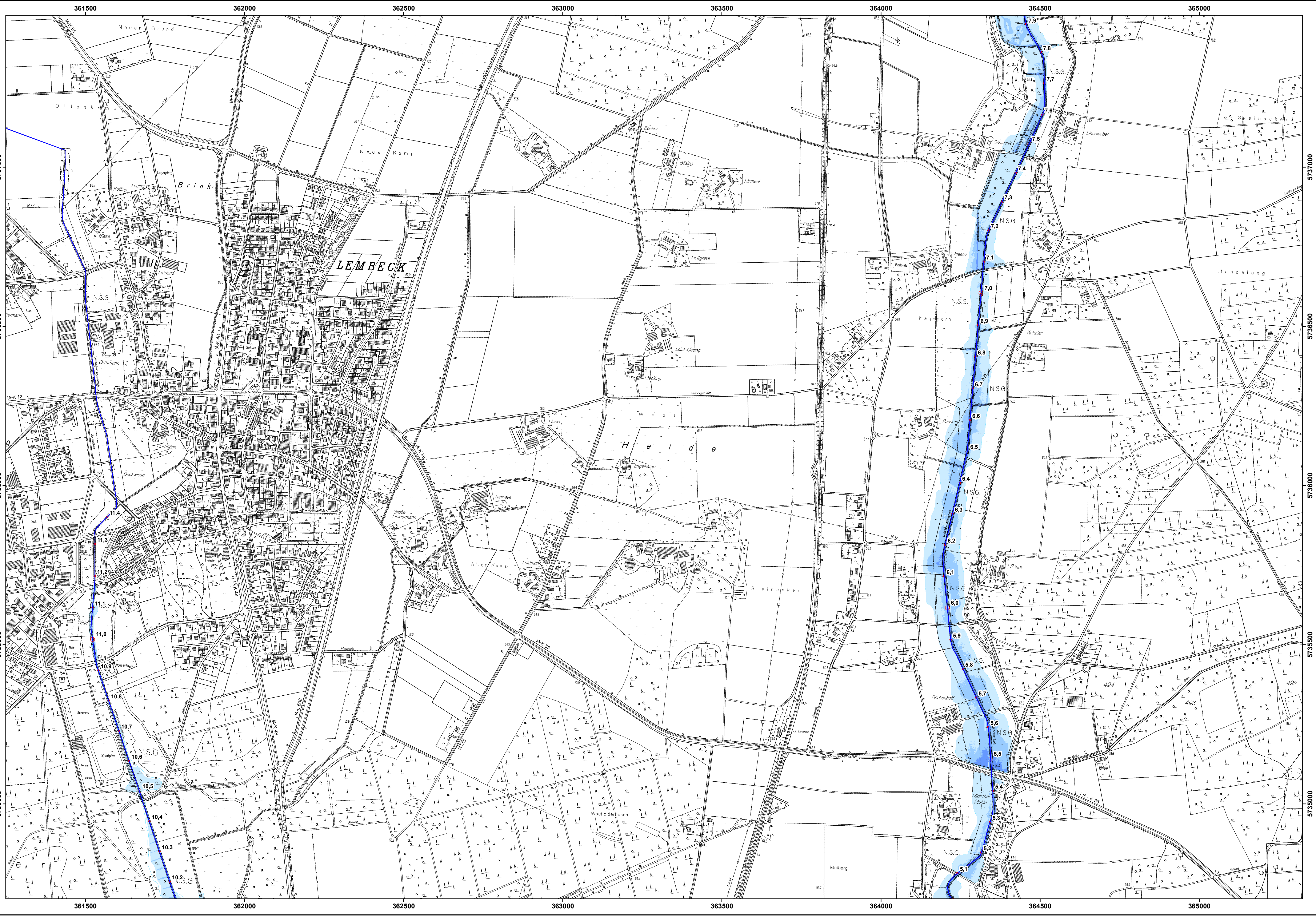
Bezirksregierung Münster
 Bezirksregierung Münster, Domplatz 1-3, 48143 Münster
 Telefon: (0251) 411-0, Fax: (0251) 411-2525

Projekt: Überschwemmungsgebiet Hammbach, Schafsbach, Rhader Mühlenbach, Midlicher Mühlenbach, Wienbach

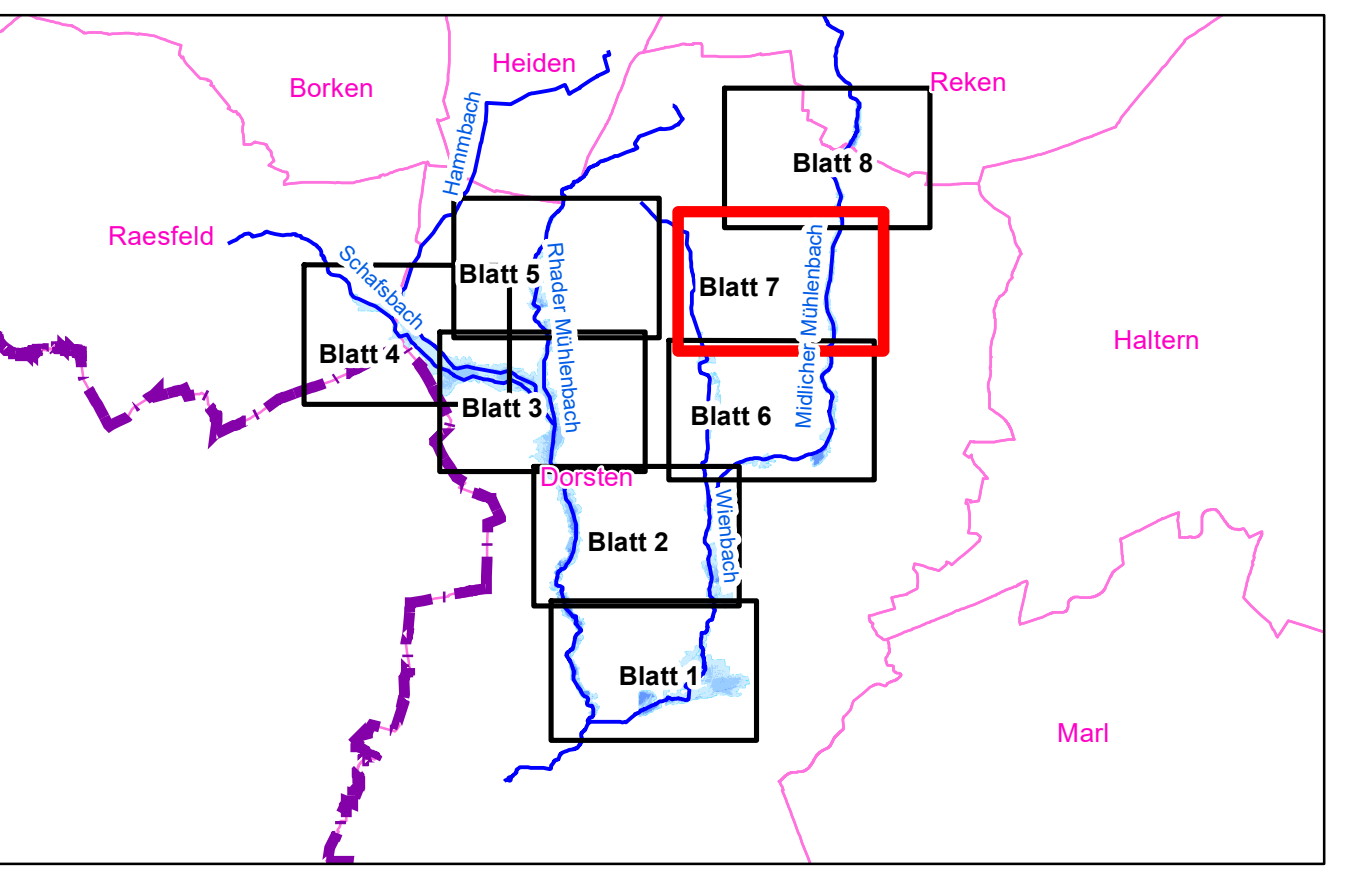
Darstellung: Wassertiefenkarte bei HQ100

Maßstab: 1 : 5 000 **Erstellt:** Abteilung 5, Dezernat 54
 Münster, den 03.08.2020

Bearbeitet:	Datum:	Name:	Geändert:	Anlage:	3
Dez. 2013	Dez. 2013	Kaup		Blatt:	6
Gezeichnet:	Dez. 2013	Musiol		Datiel:	
Aktualisiert:	Aug. 2020	Hiller			



Land NRW (2020), Datenlizenz Deutschland - Namensnennung - Version 2.0 (www.govdata.de/dl-de/by-2-0)



Legende:

- RB Münster
- Kilometrierung
- Gewässerachse

Wassertiefen (m)

- 0,0 - 0,5
- 0,5 - 1,0
- 1,0 - 2,0
- >2,0

Bezirksregierung Münster
 Bezirksregierung Münster, Domplatz 1-3, 48143 Münster
 Telefon: (0251) 411-0, Fax: (0251) 411-2525

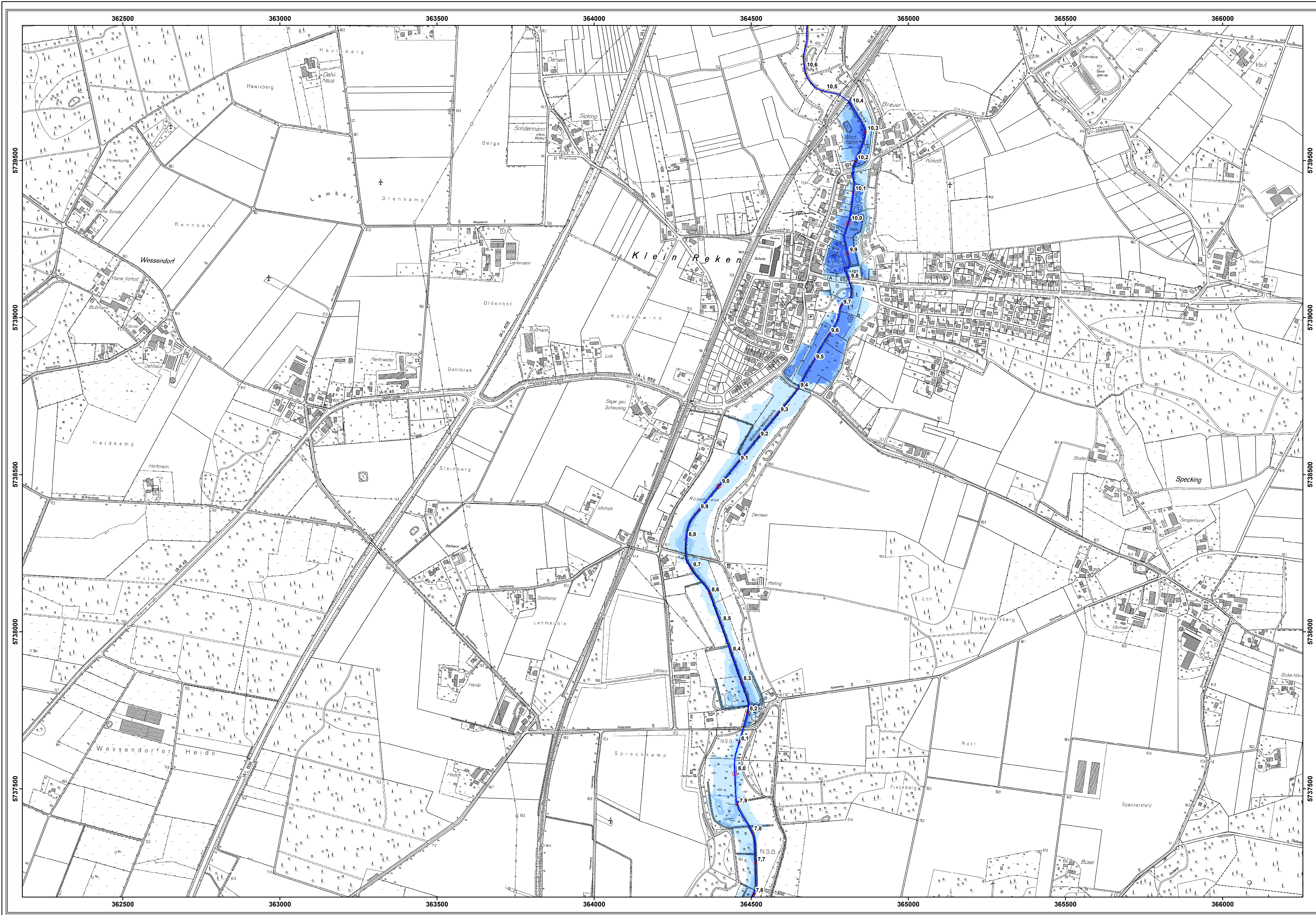


Projekt: Überschwemmungsgebiet Hamm, Schafsbach, Rhader Mühlenbach, Midlicher Mühlenbach, Wienbach

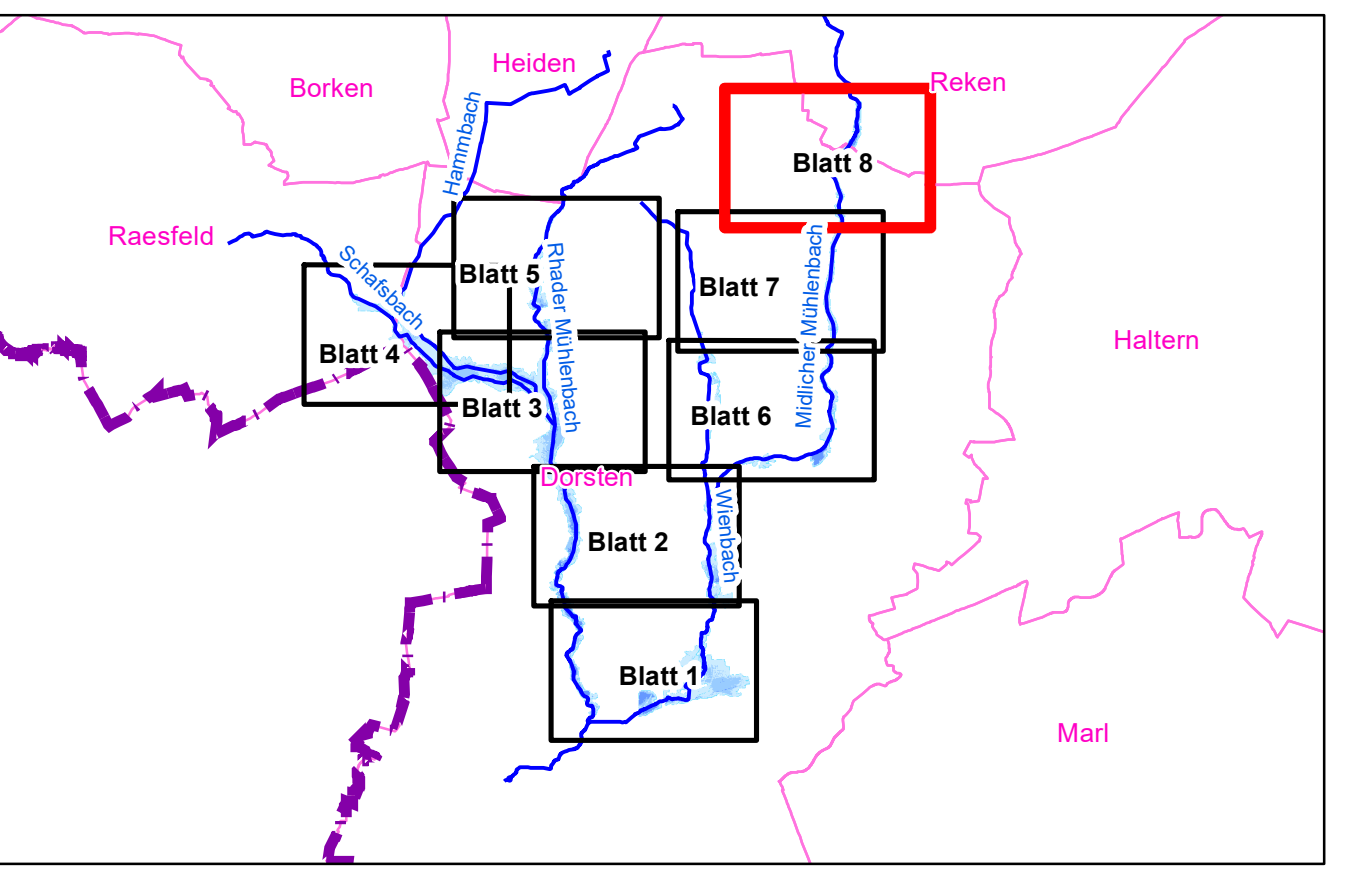
Darstellung: Wassertiefenkarte bei HQ100

Maßstab: 1 : 5.000 **Erstellt:** Abteilung 5, Dezernat 54 Münster, den 03.08.2020

Datum:	Name:	Geändert:	Anlage:
Bearbeitet: Dez. 2013	Kaup		3
Gezeichnet:	Blatt:		
Dez. 2013	Musiol		7
Aktualisiert:	Hiller	Dati:	
Aug. 2020			



Land NRW (2020), Datenlizenz Deutschland - Namensnennung - Version 2.0 (www.govdata.de/dl-de/by-2-0)



Legende:

- RB Münster
- Kilometrierung
- Gewässerachse

Wassertiefen (m)

- 0,0 - 0,5
- 0,5 - 1,0
- 1,0 - 2,0
- >2,0

Bezirksregierung Münster
 Bezirksregierung Münster, Domplatz 1-3, 48143 Münster
 Telefon: (0251) 411-0, Fax: (0251) 411-2525

Projekt: Überschwemmungsgebiet Hammbach, Schafsbach, Rhader Mühlenbach, Midlicher Mühlenbach, Wienbach

Darstellung: Wassertiefenkarte bei HQ100

Maßstab: 1 : 5.000 **Erstellt:** Abteilung 5, Dezernat 54
 Münster, den 03.08.2020

Bearbeitet:	Datum:	Name:	Geändert:	Anlage:	3
Gezeichnet:	Dez. 2013	Kaup		Blatt:	8
Gezeichnet:	Dez. 2013	Musiol		Datiel:	
Aktualisiert:	Aug. 2020	Hiller			