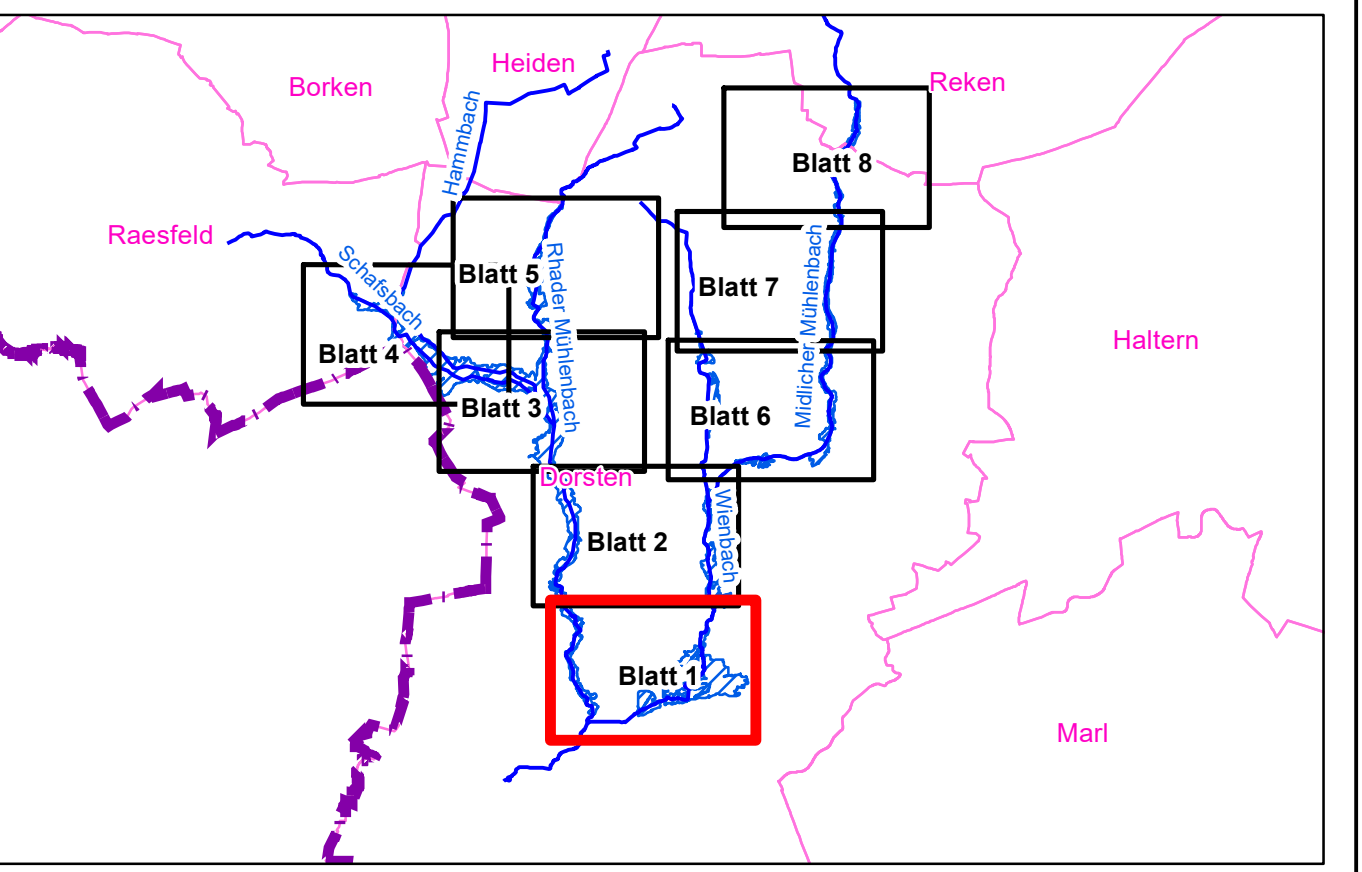


(nachrichtlich grau dargestellt:
Überschwemmungsgefährdete Gebiete
gemäß EU-Hochwassergefahrenkarte
siehe flussgebiete.nrw.de)

Land NRW (2019), Datenlizenz Deutschland - Namensnennung - Version 2.0 (www.govdata.de/dl-de/by-2-0)



Legende:

- RB Münster
- Kilometrierung
- Gewässerachse
- Überschwemmungsgebiet

Bezirksregierung Münster
 Bezirksregierung Münster, Domplatz 1-3, 48143 Münster
 Telefon: (0251) 411-0, Fax: (0251) 411-2525

Projekt: Überschwemmungsgebiet Hammbach, Schafsbach, Rhader Mühlenbach, Midlicher Mühlenbach und Wienbach

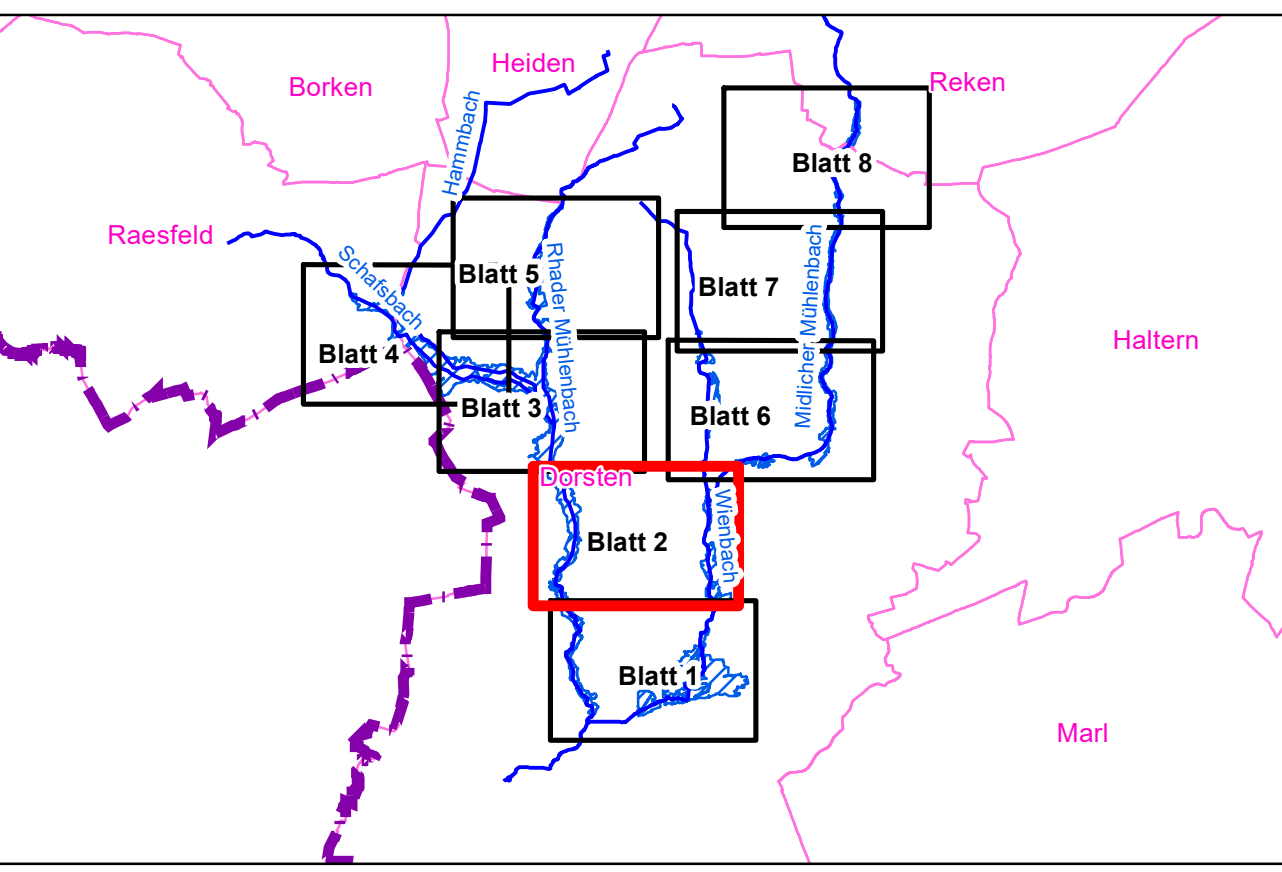
Darstellung: Überschwemmungsgebietskarte bei HQ100

Maßstab: 1 : 5 000 **Erstellt:** Abteilung 5, Dezernat 54 Münster, den 03.08.2020

Bearbeitet:	Datum:	Name:	Geändert:	Anlage:
Dez. 2013	Dez. 2013	Kaup		2
Gezeichnet:		Musiol		Blatt:
				1
Aktualisiert:		Hiller	Dat:	
Aug. 2020				



Land NRW (2019), Datenlizenz Deutschland - Namensnennung - Version 2.0 (www.govdata.de/dl-de/by-2-0)



Legende:

- RB Münster
- Kilometrierung
- Gewässerachse
- Überschwemmungsgebiet

Bezirksregierung Münster
 Bezirksregierung Münster, Domplatz 1-3, 48143 Münster
 Telefon: (0251) 411-0, Fax: (0251) 411-2825



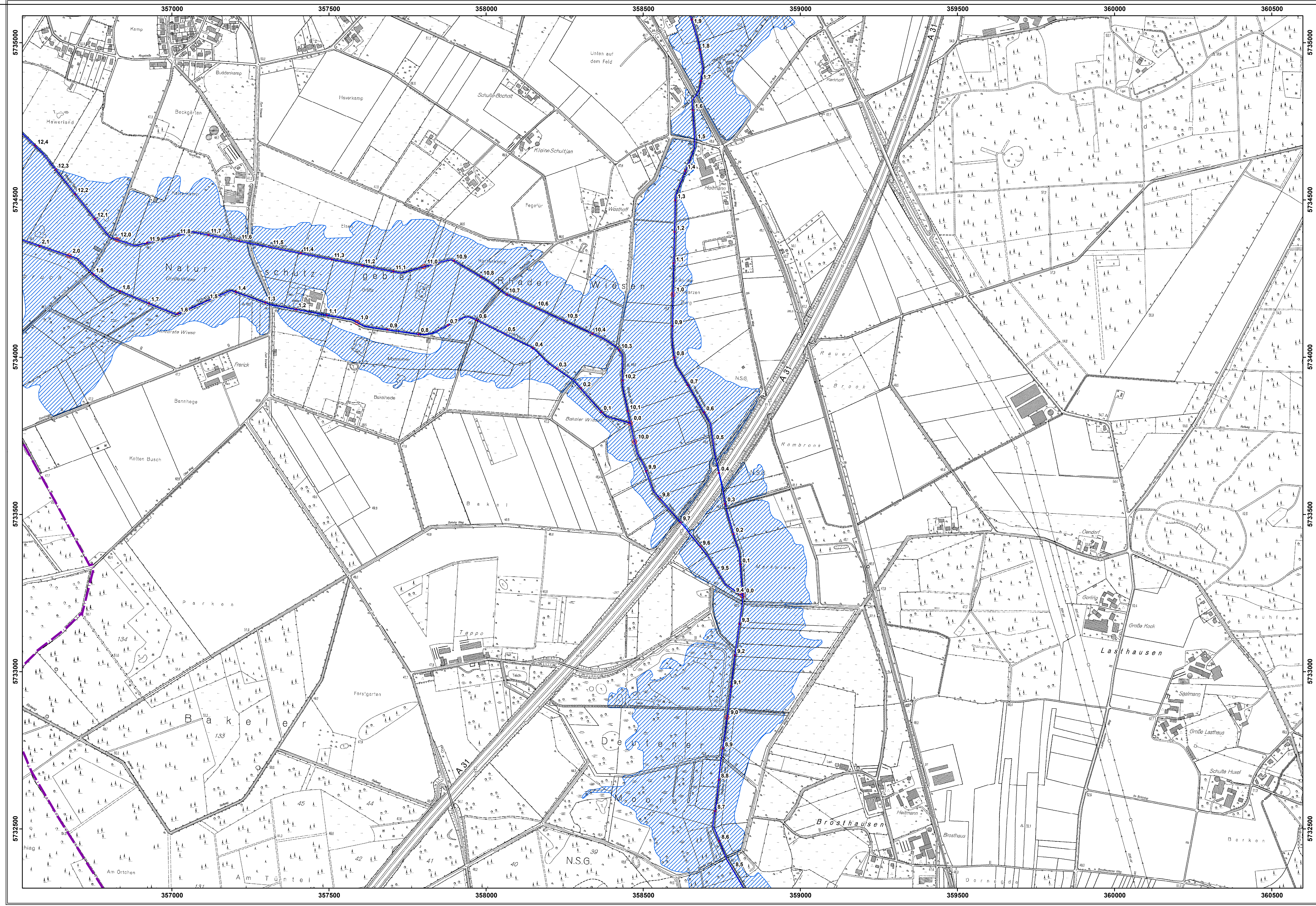
Projekt: Überschwemmungsgebiet Hammach, Schafsbach, Rhader Mühlenbach, Midlicher Mühlenbach und Wienbach

Darstellung: Überschwemmungsgebietskarte bei HQ100

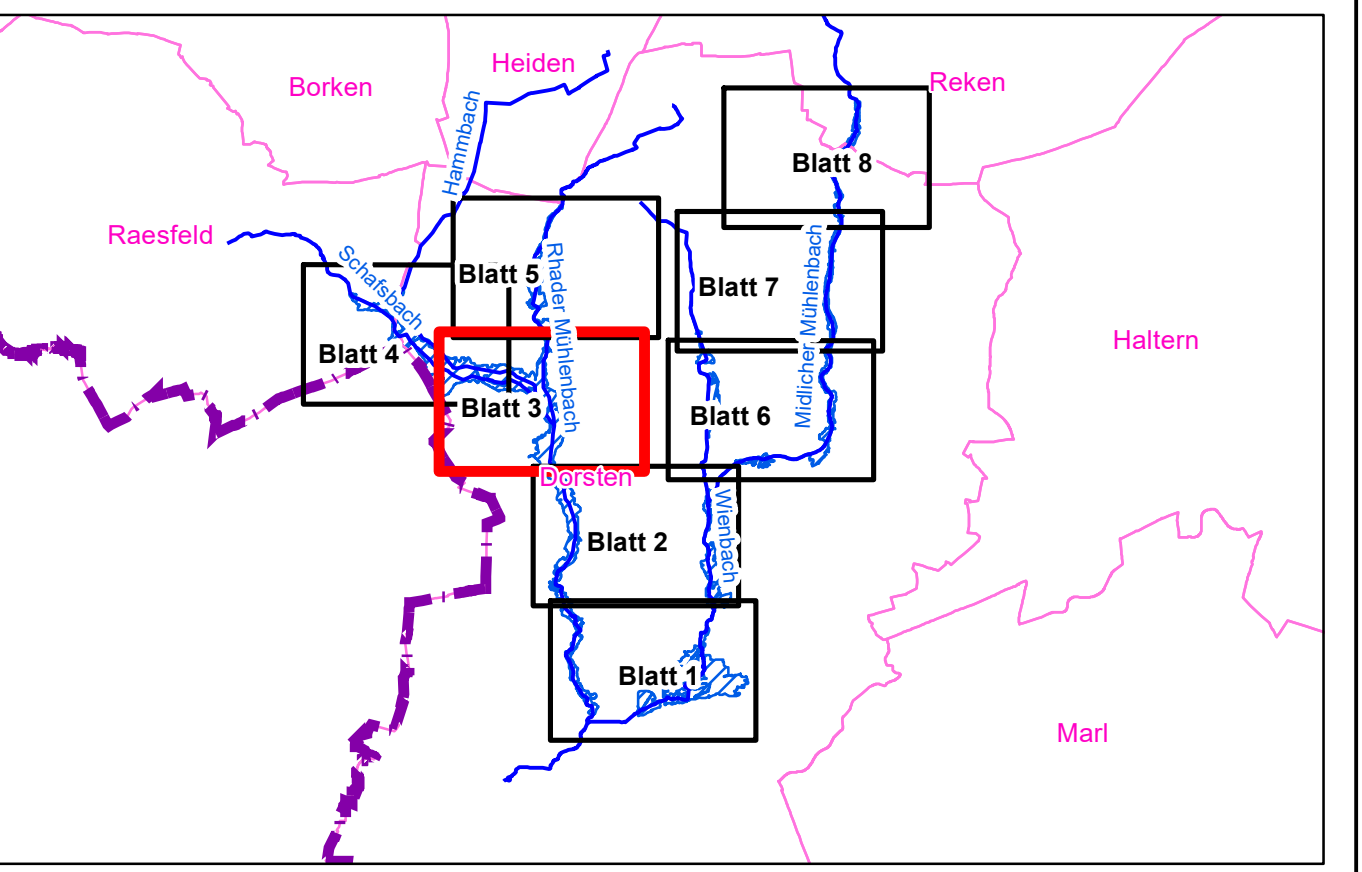
Maßstab: 1 : 5.000 **Erstellt:** Abteilung 5, Dezernat 54 Münster, den 03.08.2020

Bearbeitet:	Datum:	Name:	Geändert:	Anlage:	2
Gezeichnet:	Dez. 2013	Kaup		Blatt:	2
Aktualisiert:	Dez. 2013	Musiol		Datiel:	
	Aug. 2020	Hiller			

© 2020 Bezirksregierung Münster, Münster, Nordrhein-Westfalen



Land NRW (2019), Datenlizenz Deutschland - Namensnennung - Version 2.0 (www.govdata.de/dl-de/by-2-0)



Legende:

- RB Münster
- Kilometrierung
- Gewässerachse
- Überschwemmungsgebiet

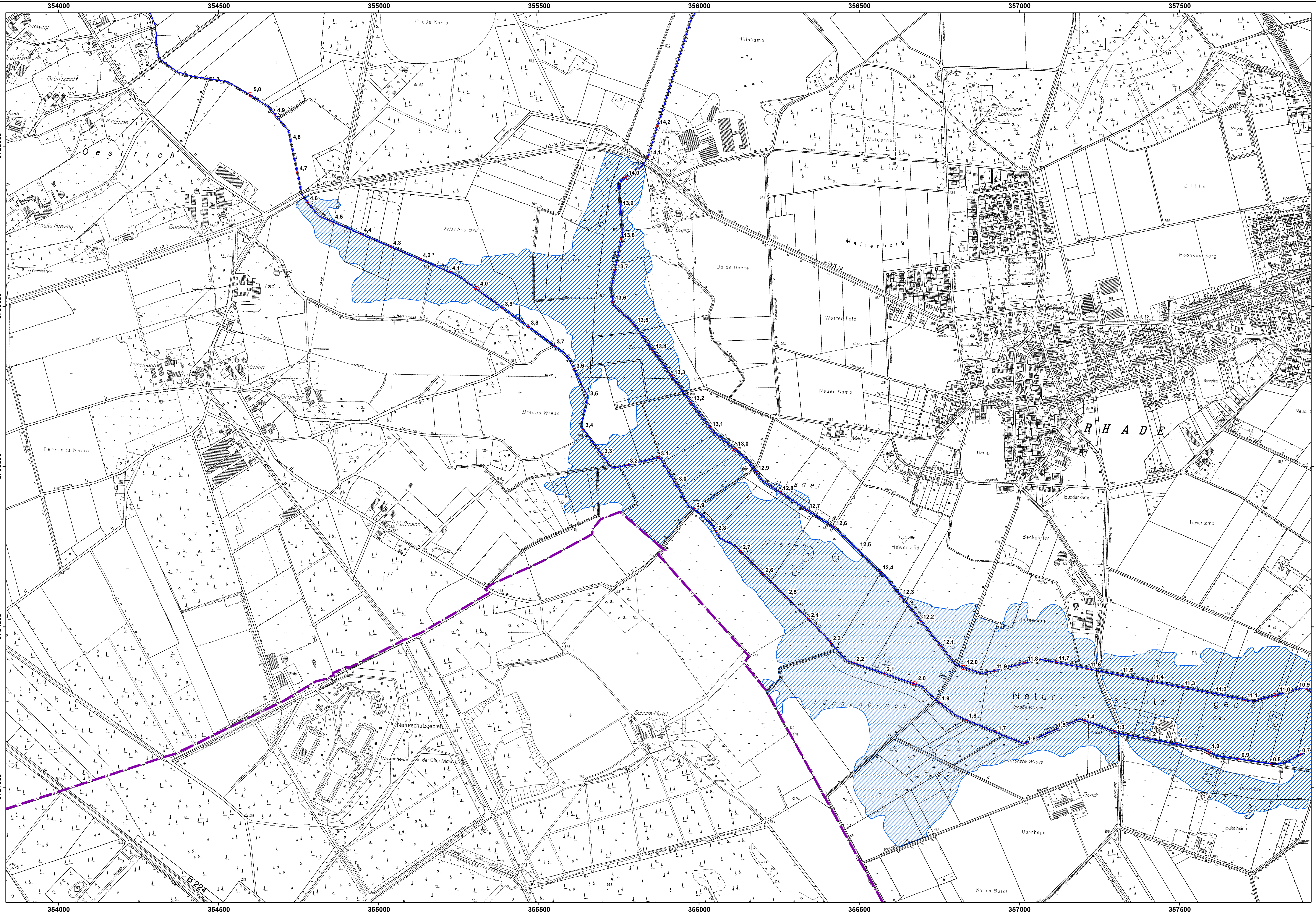
Bezirksregierung Münster
 Bezirksregierung Münster, Domplatz 1-3, 48143 Münster
 Telefon: (0251) 411-0, Fax: (0251) 411-2825

Projekt: Überschwemmungsgebiet Hammbach, Schafsbach, Rhader Mühlenbach, Midlicher Mühlenbach und Wienbach

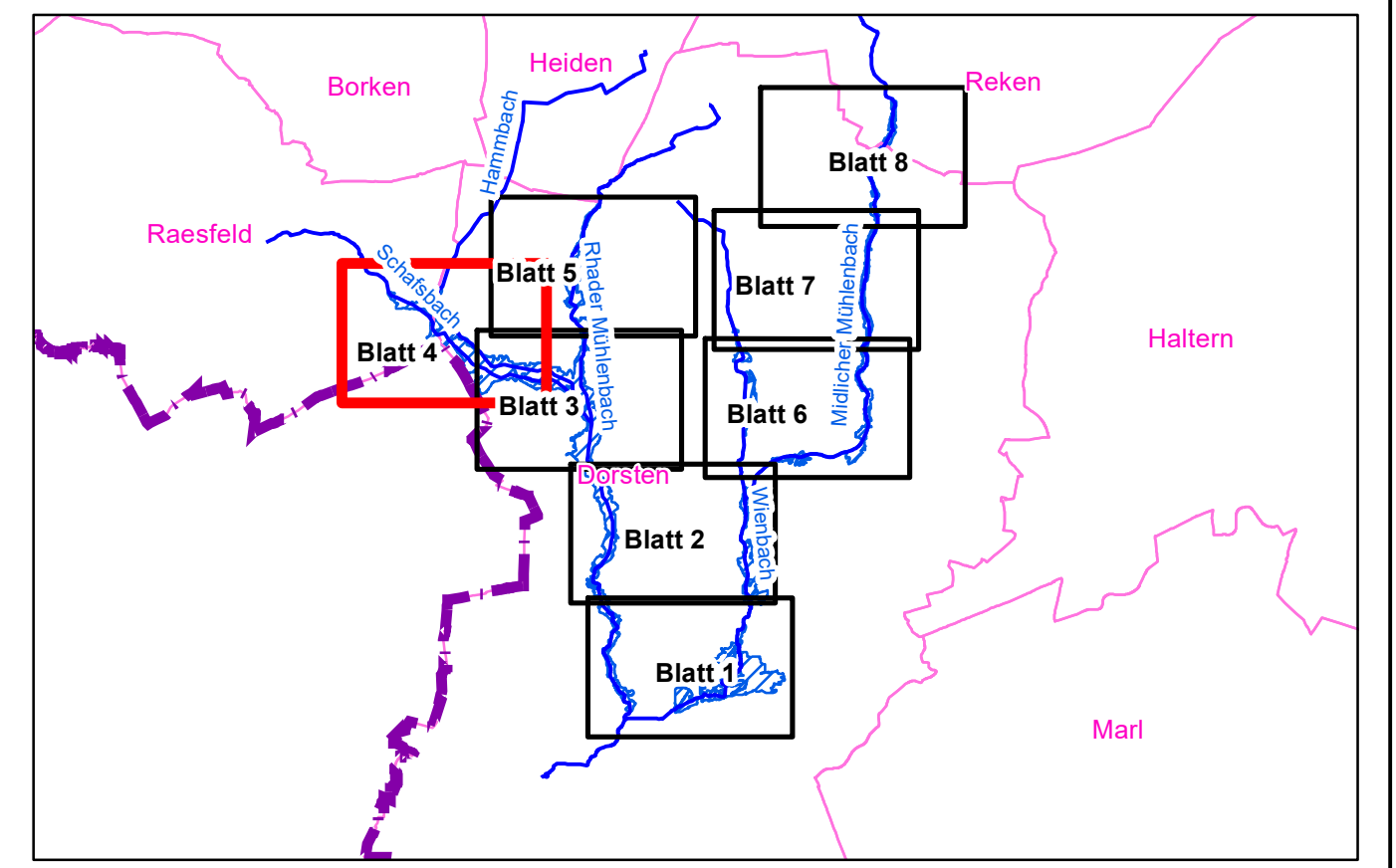
Darstellung: Überschwemmungsgebietskarte bei HQ100

Maßstab: 1 : 5 000 **Erstellt:** Abteilung 5, Dezernat 54 Münster, den 03.08.2020

Datum:	Name:	Geändert:	Anlage: 2
Bearbeitet: Dez. 2013	Kaup		
Gezeichnet: Dez. 2013	Musiol		Blatt: 3
Aktualisiert: Aug. 2020	Hiller		Datiel:



Land NRW (2019), Datenlizenz Deutschland - Namensnennung - Version 2.0 (www.govdata.de/dl-de/by-2-0)



Legende:

- RB Münster
- Kilometrierung
- Gewässerachse
- Überschwemmungsgebiet

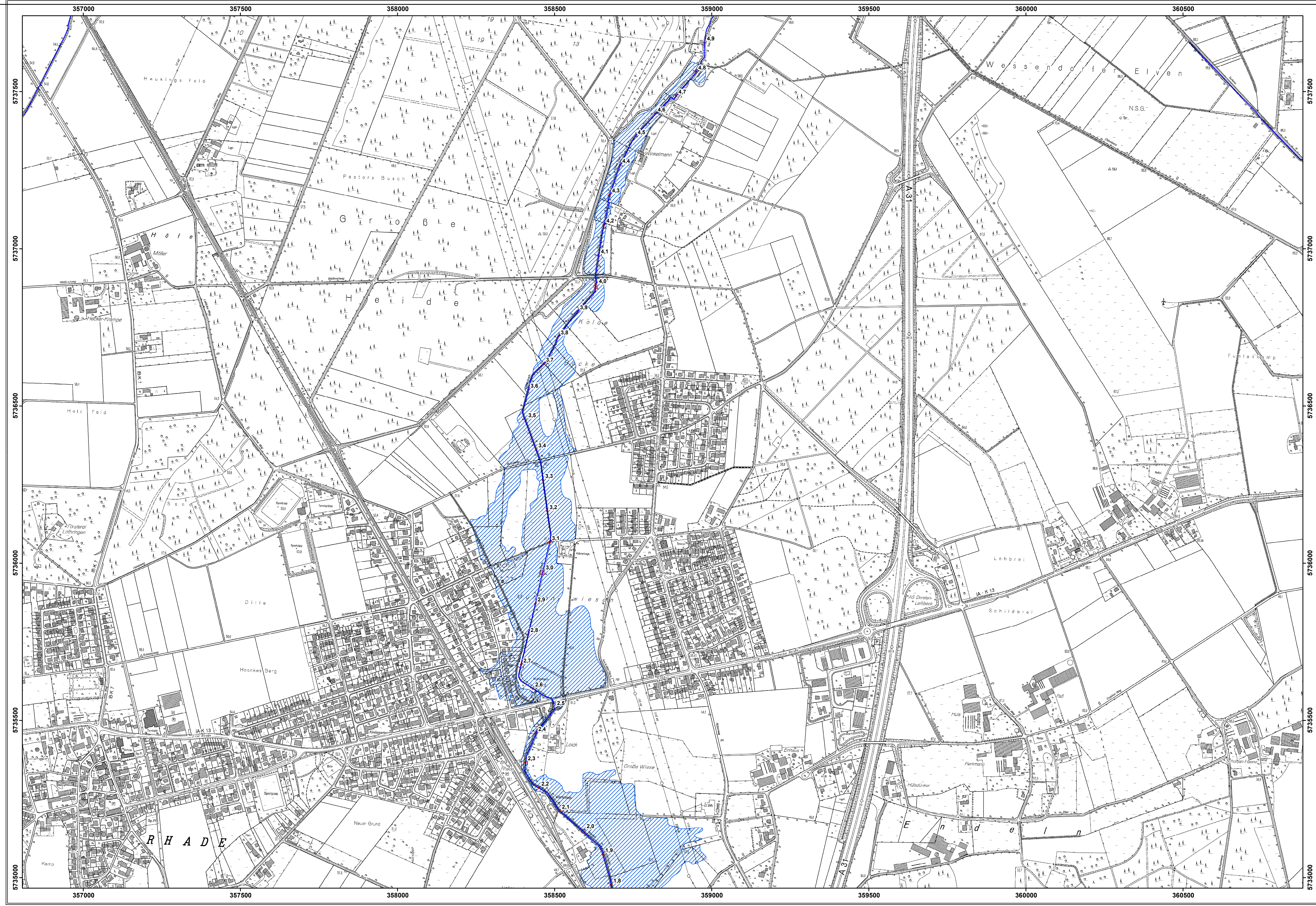
Bezirksregierung Münster
 Bezirksregierung Münster, Domplatz 1-3, 48143 Münster
 Telefon: (0251) 411-0, Fax: (0251) 411-2525



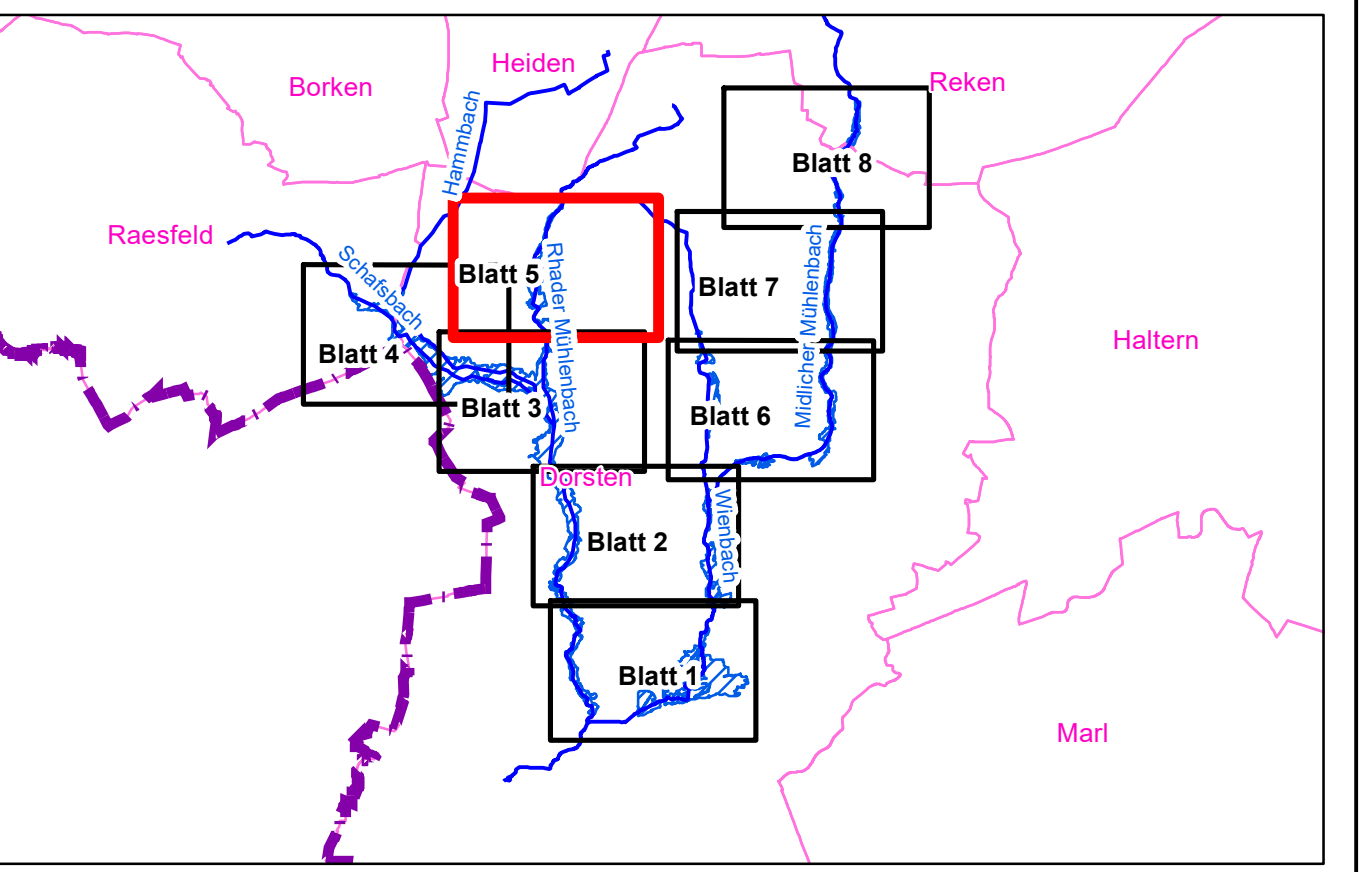
Projekt: Überschwemmungsgebiet Hammbach, Schafsbach, Rhader Mühlenbach, Midlicher Mühlenbach und Wienbach

Darstellung: Überschwemmungsgebietskarte bei HQ100

Maßstab: 1 : 5 000	Erstellt: Abteilung 5, Dezernat 54 Münster, den 03.08.2020
Bearbeitet: Dez. 2013 Gezeichnet: Dez. 2013 Aktualisiert: Aug. 2020	Geändert: Anlage: 2 Blatt: 4 Dati:



Land NRW (2019), Datenlizenz Deutschland - Namensnennung - Version 2.0 (www.govdata.de/dl-de/by-2-0)



Legende:

- RB Münster
- Kilometrierung
- Gewässerachse
- Überschwemmungsgebiet

**Bezirksregierung
Münster**
 Bezirksregierung Münster, Domplatz 1-3, 48143 Münster
 Telefon: (0251) 411-0, Fax: (0251) 411-2525

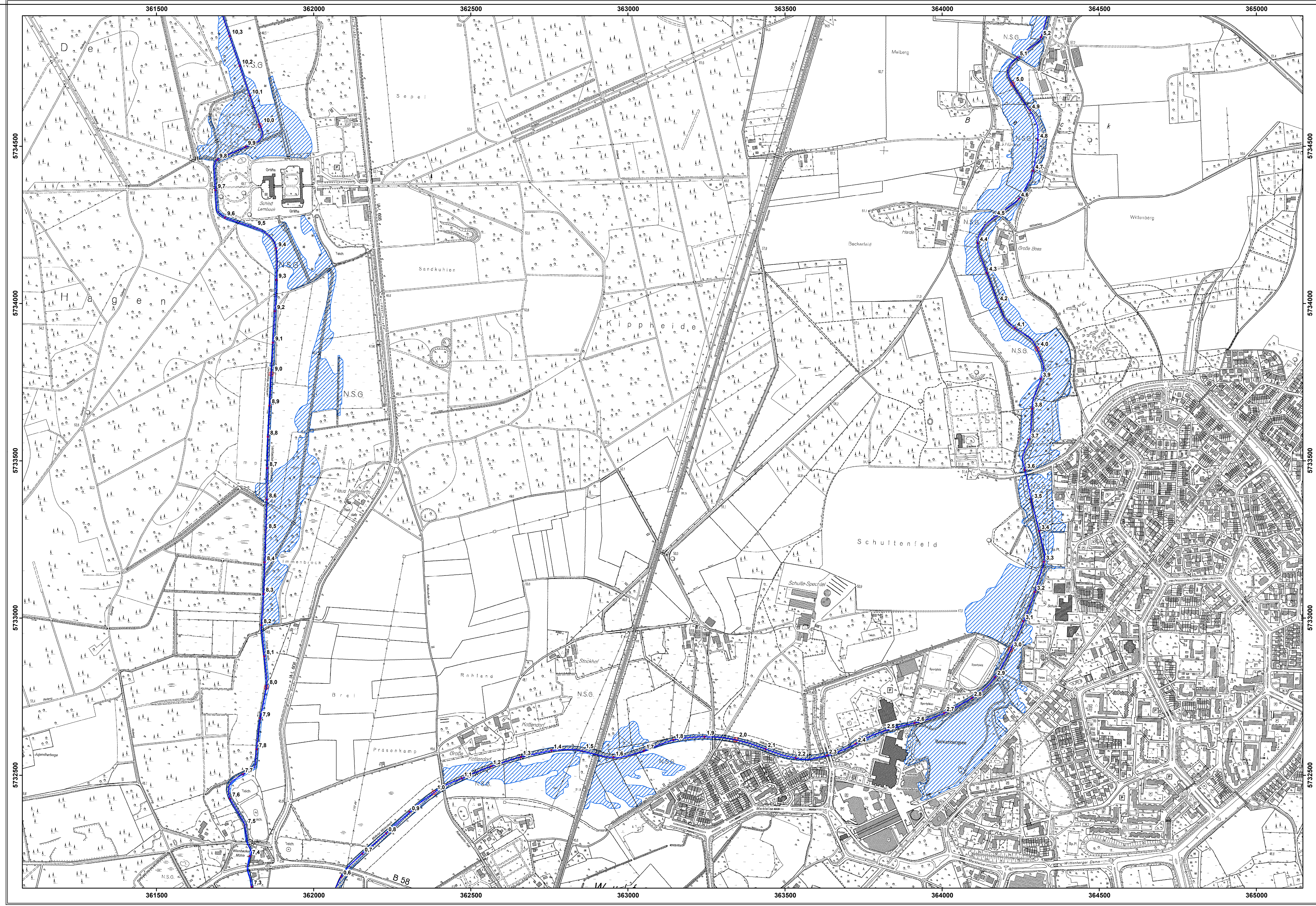


Projekt: Überschwemmungsgebiet
 Hammach, Schafsbach, Rhader Mühlenbach,
 Midlicher Mühlenbach und Wienbach

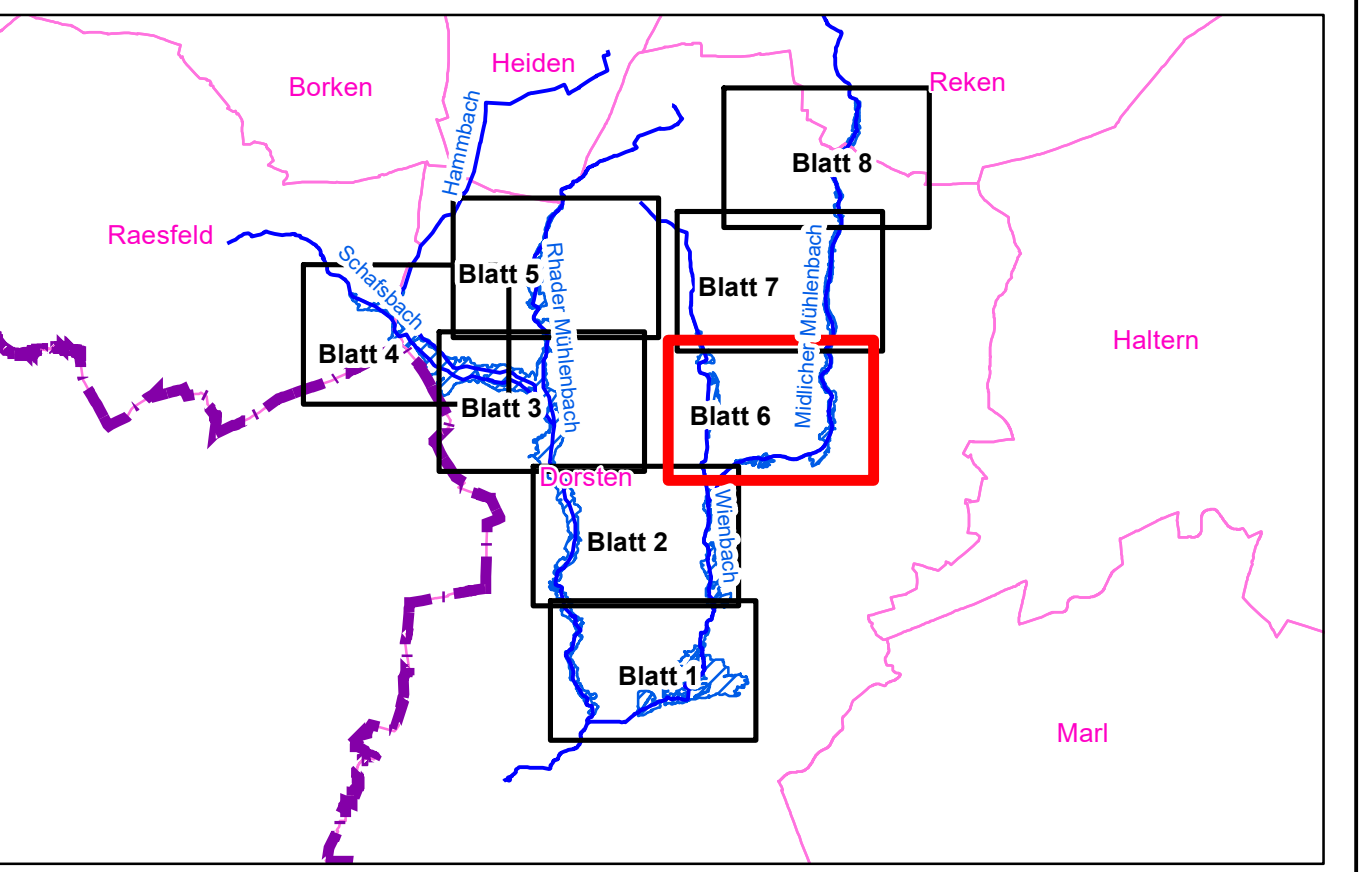
Darstellung: Überschwemmungsgebietskarte bei HQ100

Maßstab: 1 : 5.000 **Erstellt:** Abteilung 5, Dezernat 54
 Münster, den 03.08.2020

Bearbeitet:	Datum:	Name:	Geändert:	Anlage:
Dez. 2013	Dez. 2013	Kaup		2
Gezeichnet:	Dez. 2013	Musiol		Blatt:
				5
Aktualisiert:	Aug. 2020	Hiller	Dat:	



Land NRW (2019), Datenlizenz Deutschland - Namensnennung - Version 2.0 (www.govdata.de/dl-de/by-2-0)



Legende:

- RB Münster
- Kilometrierung
- Gewässerachse
- Überschwemmungsgebiet

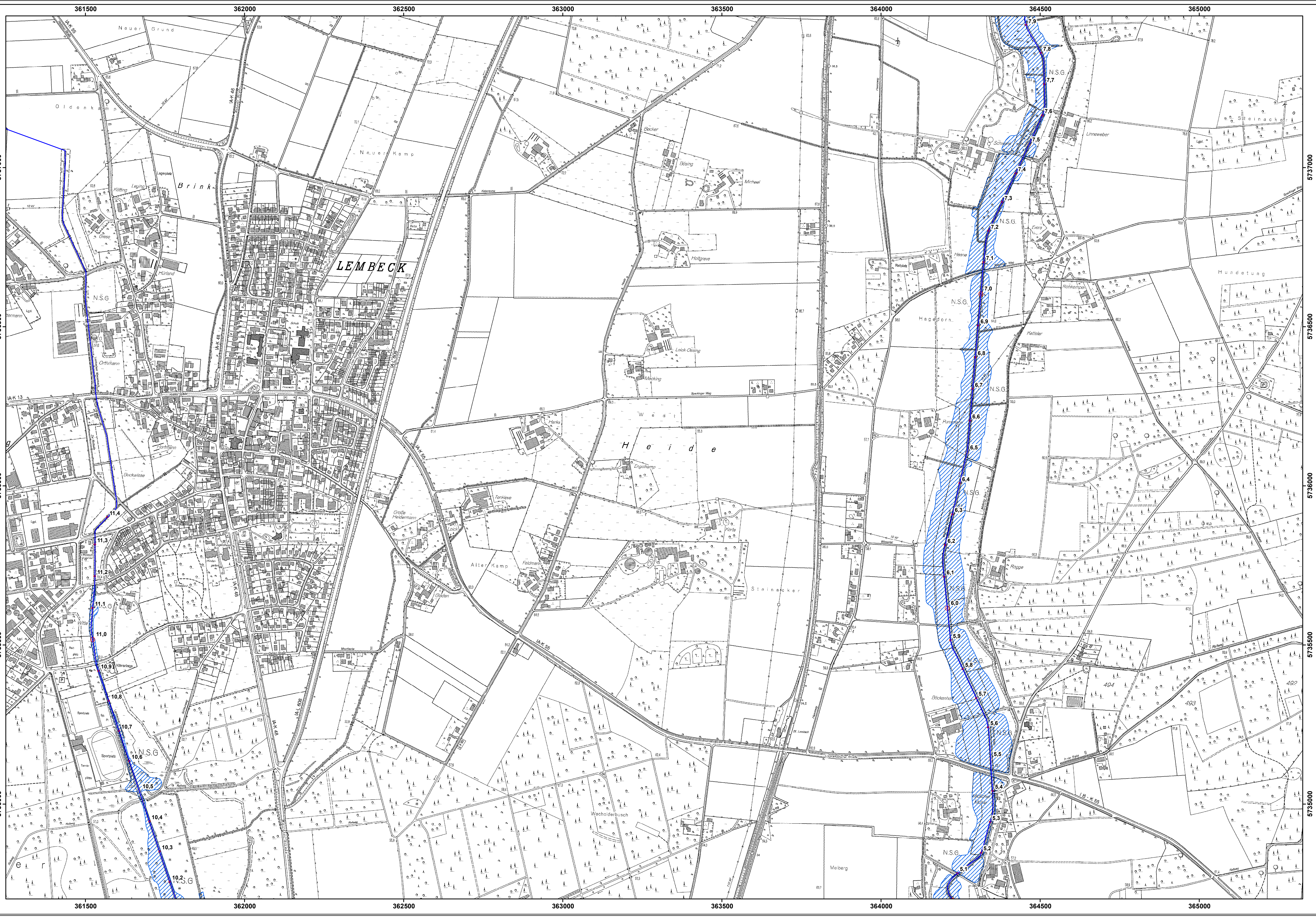
Bezirksregierung Münster
 Bezirksregierung Münster, Domplatz 1-3, 48143 Münster
 Telefon: (0251) 411-0, Fax: (0251) 411-2825

Projekt: Überschwemmungsgebiet Hammach, Schafsbach, Rhader Mühlenbach, Midlicher Mühlenbach und Wienbach

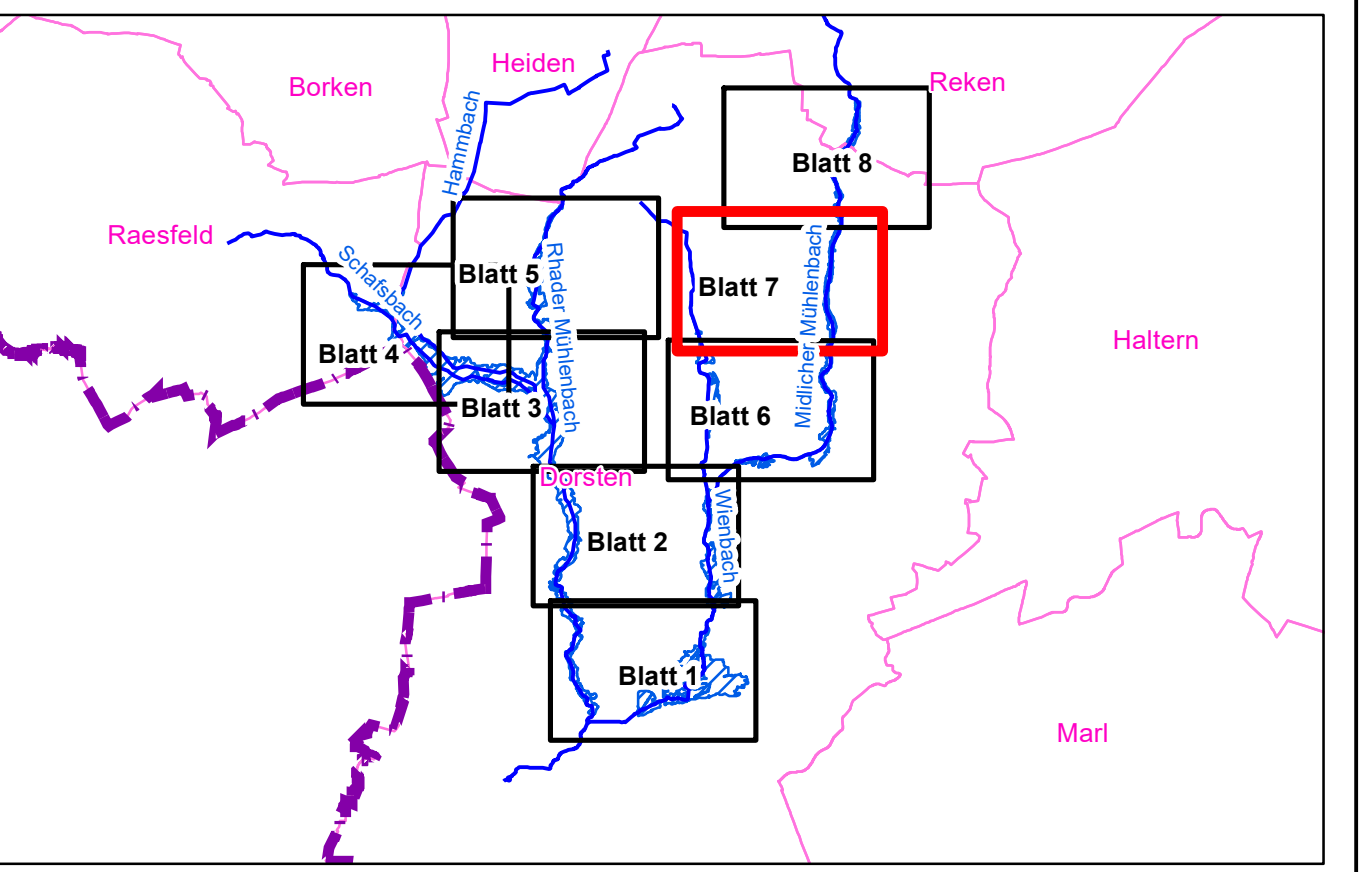
Darstellung: Überschwemmungsgebietskarte bei HQ100

Maßstab: 1 : 5 000 **Erstellt:** Abteilung 5, Dezernat 54
Münster, den 03.08.2020

Datum:	Name:	Geändert:	Anlage:
Bearbeitet: Dez. 2013	Kaup		2
Gezeichnet: Dez. 2013	Musiol		Blatt:
			6
Aktualisiert: Aug. 2020	Hiller	Dat:	



Land NRW (2019), Datenlizenz Deutschland - Namensnennung - Version 2.0 (www.govdata.de/dl-de/by-2-0)



Legende:

- RB Münster
- Kilometrierung
- Gewässerachse
- Überschwemmungsgebiet

Bezirksregierung Münster
 Bezirksregierung Münster, Domplatz 1-3, 48143 Münster
 Telefon: (0251) 411-0, Fax: (0251) 411-2825

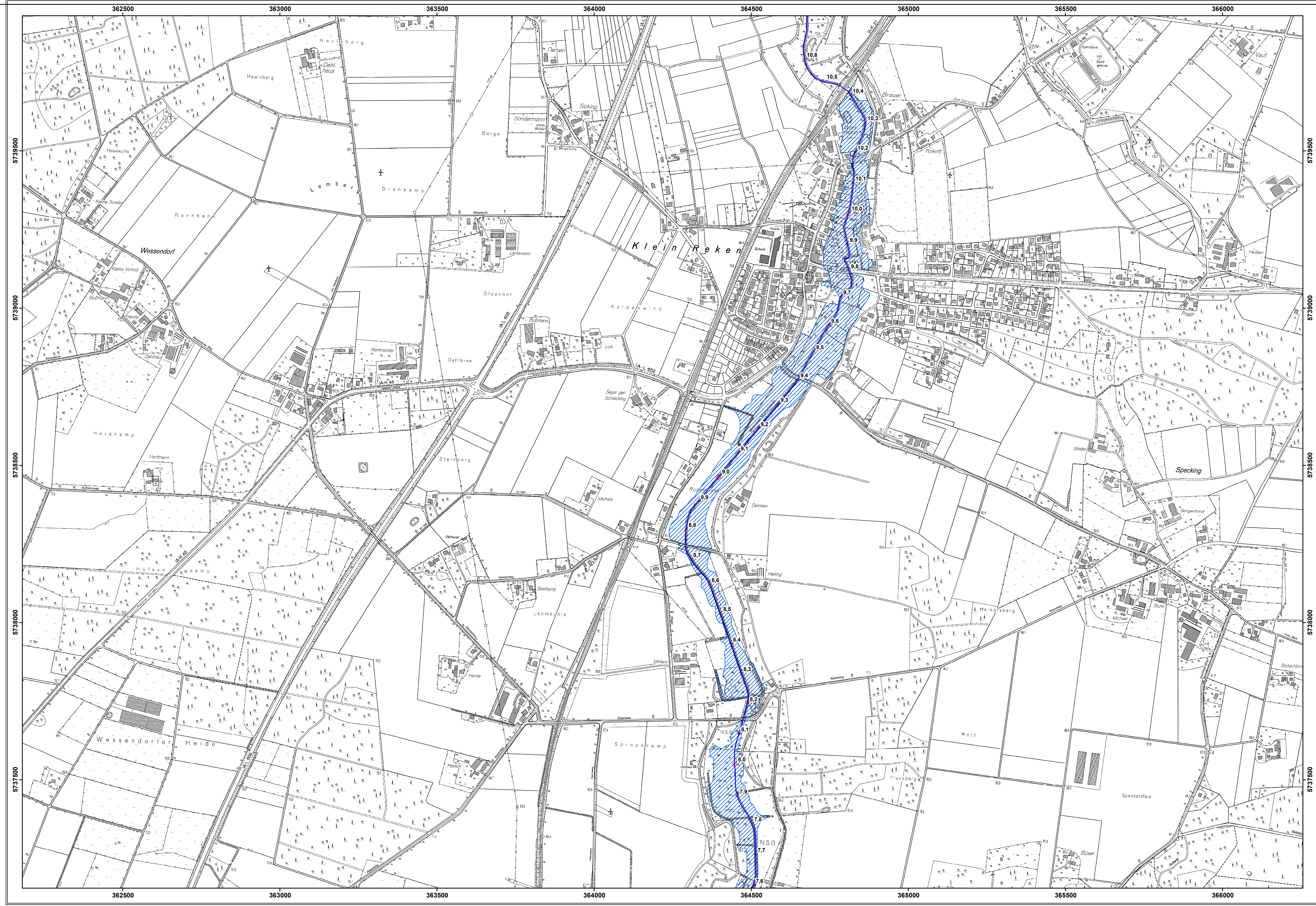


Projekt: Überschwemmungsgebiet Hammach, Schafsbach, Rhader Mühlenbach, Midlicher Mühlenbach und Wienbach

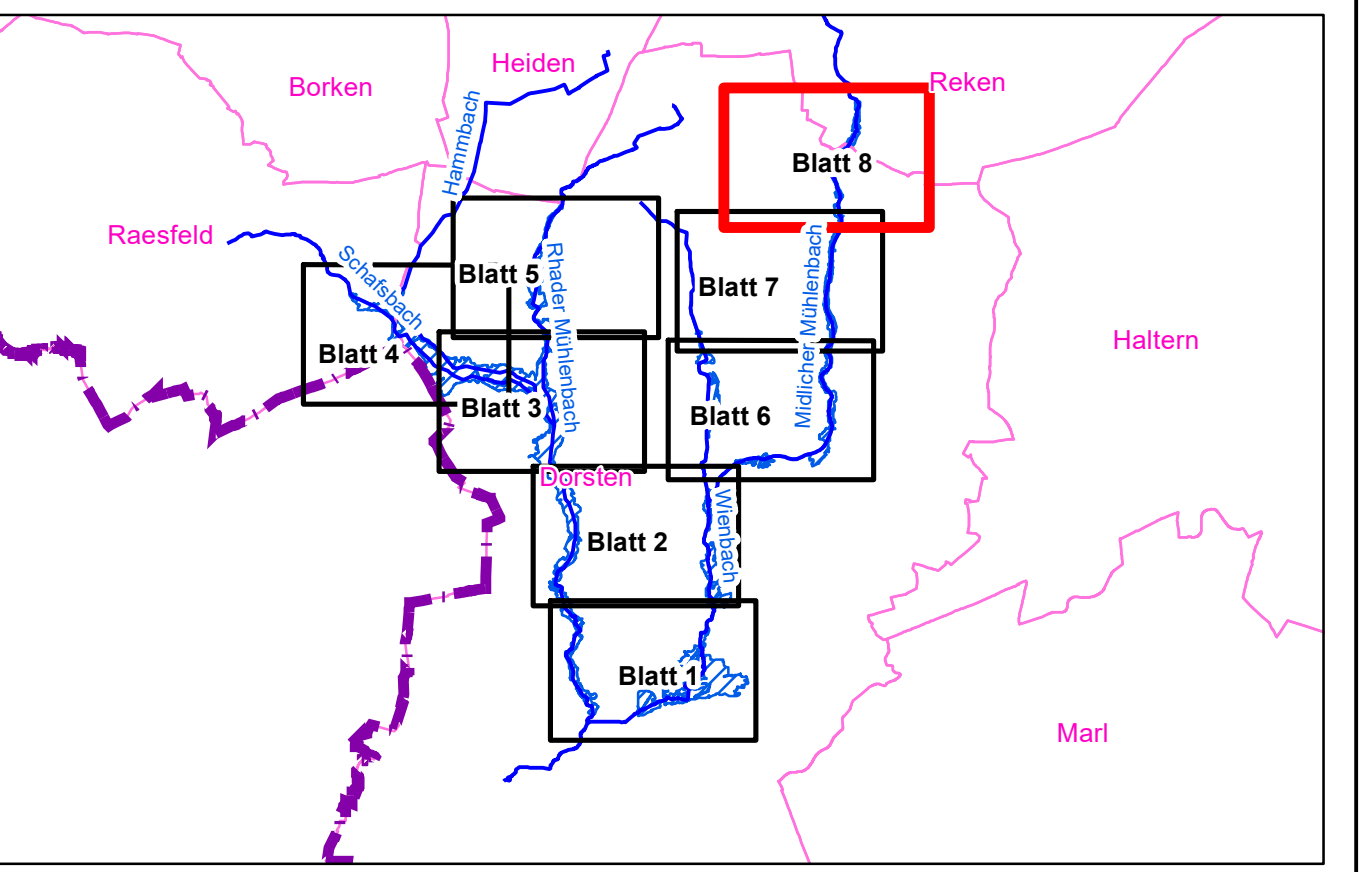
Darstellung: Überschwemmungsgebietskarte bei HQ100

Maßstab: 1 : 5.000 **Erstellt:** Abteilung 5, Dezernat 54 Münster, den 03.08.2020

Bearbeitet: Dez. 2013	Name: Kaup	Geändert:	Anlage: 2
Gezeichnet: Dez. 2013	Name: Musiol	Blatt:	7
Aktualisiert: Aug. 2020	Name: Hiller	Dat:	



Land NRW (2019), Datenlizenz Deutschland - Namensnennung - Version 2.0 (www.govdata.de/dl-de/by-2-0)



Legende:

- RB Münster
- Kilometrierung
- Gewässerachse
- Überschwemmungsgebiet

Bezirksregierung Münster
 Bezirksregierung Münster, Domplatz 1-3, 48143 Münster
 Telefon: (0251) 411-0, Fax: (0251) 411-2525



Projekt: Überschwemmungsgebiet Hammbach, Schafsbach, Rhader Mühlenbach, Midlicher Mühlenbach und Wienbach

Darstellung: Überschwemmungsgebietskarte bei HQ100

Maßstab: 1 : 5.000 **Erstellt:** Abteilung 5, Dezernat 54 Münster, den 03.08.2020

Bearbeitet:	Datum:	Name:	Geändert:	Anlage:
Dez. 2013	Dez. 2013	Kaup	Musiol	2
Gezeichnet:	Datum:	Name:	Geändert:	Blatt:
Dez. 2013	Dez. 2013	Musiol	Hiller	8
Aktualisiert:	Datum:	Name:	Geändert:	Datiel:
Aug. 2020	Aug. 2020	Hiller		