






Legende:

-  Überschwemmungsgebiet
-  Überflutetes Gebiet
-  Finanzielles Überflutungsgebiet
-  Kilometrierung
-  Gewässerachse

Zugehörig zur Überschwemmungsgebietsverordnung für den Emmerbach vom 23.07.2006
 Az. 54.5-4.2-9.1.26-1380/04
 Bezirksregierung Münster
 im Auftrag
 (Gitz)





**Staatliches Umweltamt
Münster**

Hovinghoff 22, 48147 Münster • Tel.: 0251 / 2375-0 • Fax: 0251 / 2375-222
poststelle@stua-mu.nrw.de • www.stua-nrw.de



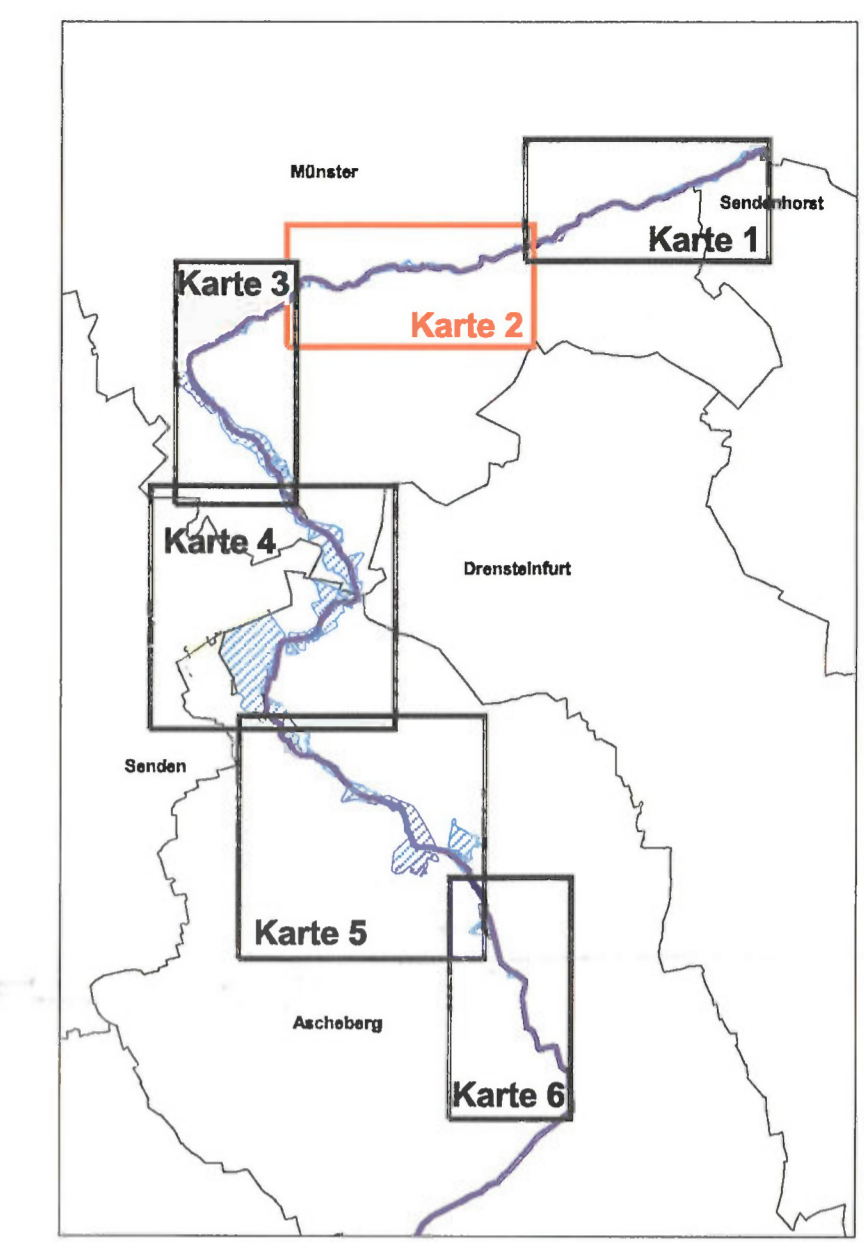
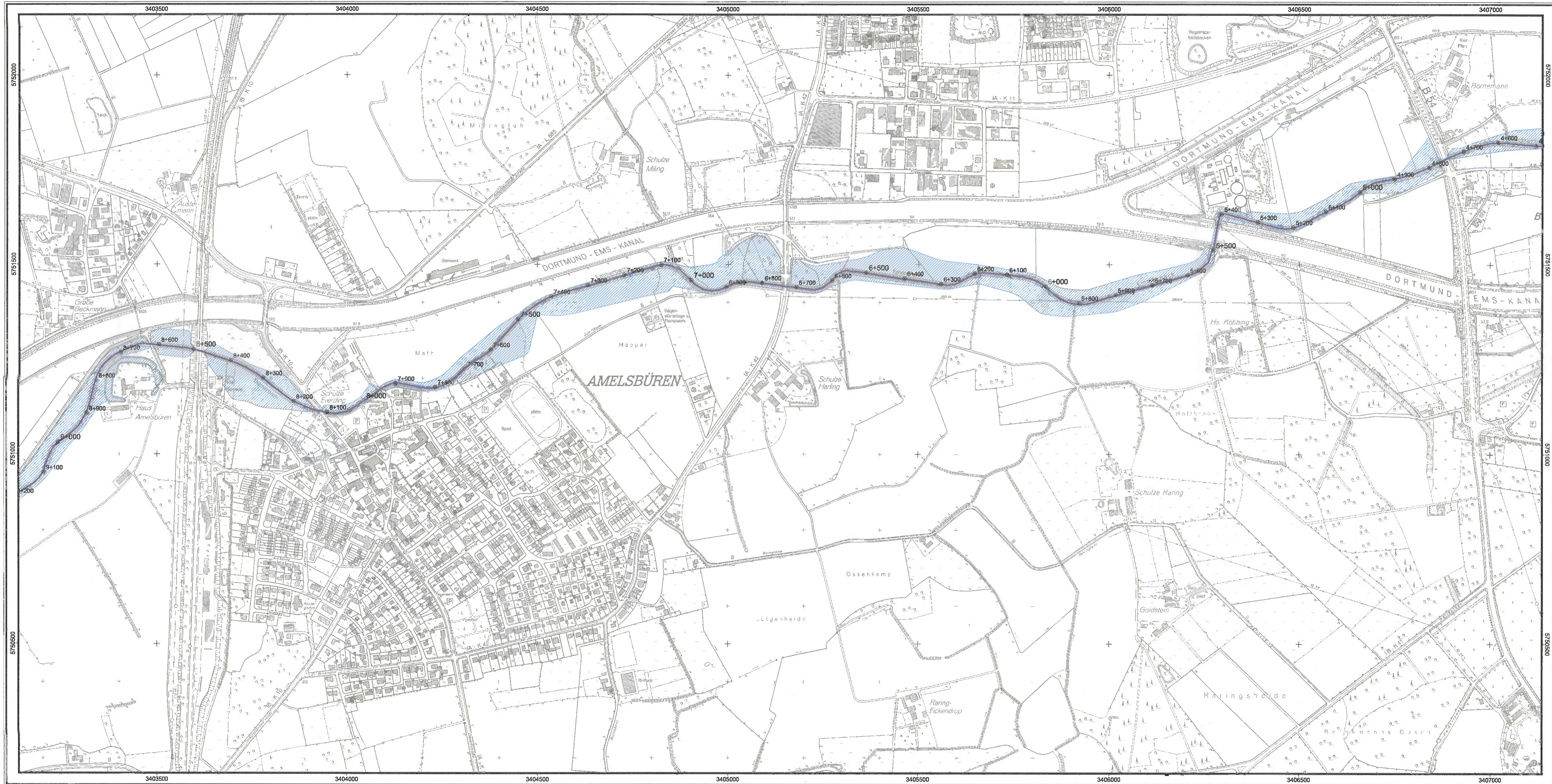
StUA
Staatliches Umweltamt
Münster

Projekt: Festsetzung der Überschwemmungsgebiete für das Einzugsgebiet des Emmerbach

Darstellung: Karte 1

Maßstab: 1:5000 **Erstellt:** StUA Münster, Abt.5, Dez.55
Details: Münster, den 17.09.04 i.A. gez. Loheide

Bearbeitet:	Datum:	Name:	Geändert:	Anlage:
Sept.2004	Sept.2004	Berger		Blatt 1
Gezeichnet:	Sept.2004	Berger		Ausfertigung:
Geprüft:				s:\projview\projekte\uegebiete\festgesetzt\emmerbach\emm_ueg.apr



Legende:

-  Überschwemmungsgebiet
-  Überflutetes Gebiet
-  Potenzielles Überschwemmungsgebiet
-  Kilometrierung
-  Gewässerachse



Zugehörig zur Überschwemmungsgebietsverordnung für den Emmerbach vom 23.07.2006
Az: 54.5-4-2-9.1.26-1380/04
Bezirksregierung Münster
Im Auftrag
(GrtZ)



**Staatliches Umweltamt
Münster**

Höringstraße 22, 48147 Münster • Tel.: 0251 / 2375-0 • Fax: 0251 / 2375-222
poststelle@stua-mn.nrw.de • www.stua-mn.nrw.de

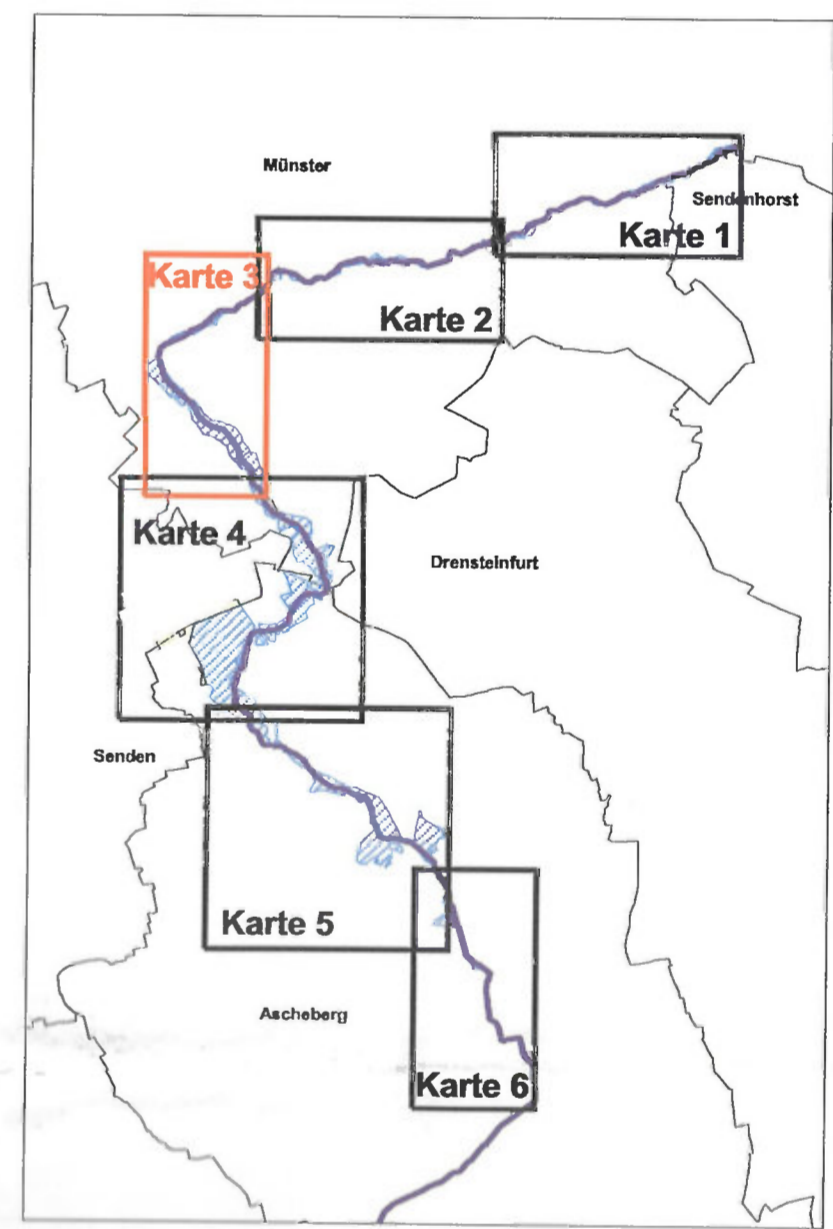
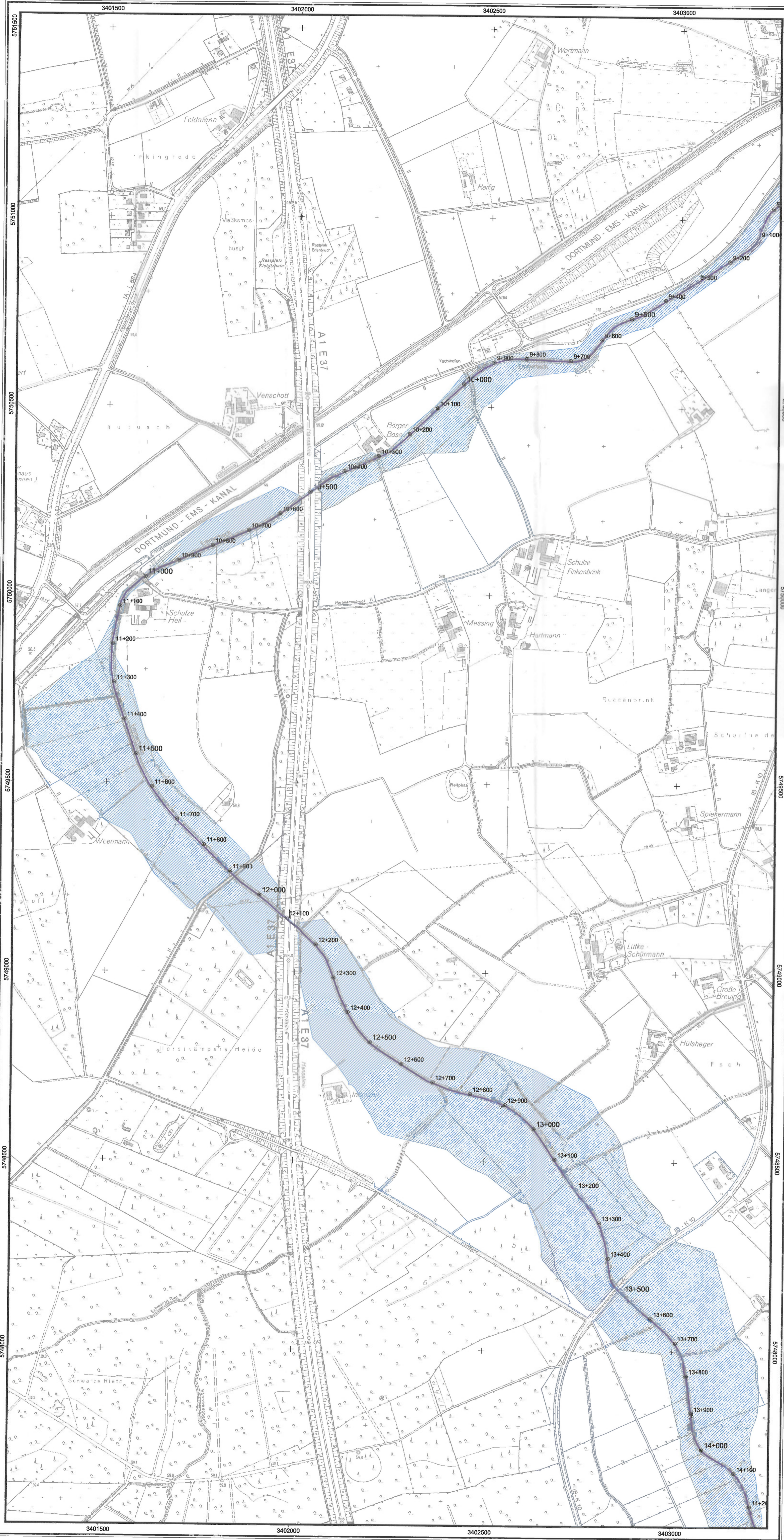


Projekt: Festsetzung der Überschwemmungsgebiete für das Einzugsgebiet des Emmerbach






Darstellung: Karte 2

Maßstab: 1:5000 **Erstellt:** StUA Münster, Abt.5, Dez.55


Münster, den 17.09.04 i.A. gez. Loheide			
Datum:	Name:	Geändert:	Anlage:
Bearbeitet: Sept.2004	Berger		Blatt 2
Gezeichnet: Sept.2004	Berger		Ausfertigung: st:arcview/projekte/uegebiete/festgesetzt/emmerbach/erm_ueg.apr
Geprüft:			Dat:



Legende:


-  Überschwemmungsgebiet
-  Übersetzungsgebiet
-  Potenzielles Übersetzungsgebiet
-  Kilometrierung
-  Gewässerachse

Zugehörig zur Überschwemmungsgebietsverordnung für den Emmerbach vom 23.07.2006
 Nr. 54.5-4-2-9.1.26-1390/04
 Bezirksregierung Münster
 Im Auftrag
 Lutz



**Staatliches Umweltamt
Münster**

Nevinghof 22, 48147 Münster • Tel: 0251 / 2375-0 • Fax: 0251 / 2375-222
poststelle @ stua-mn.rvr.de • www.stua-mn.rvr.de



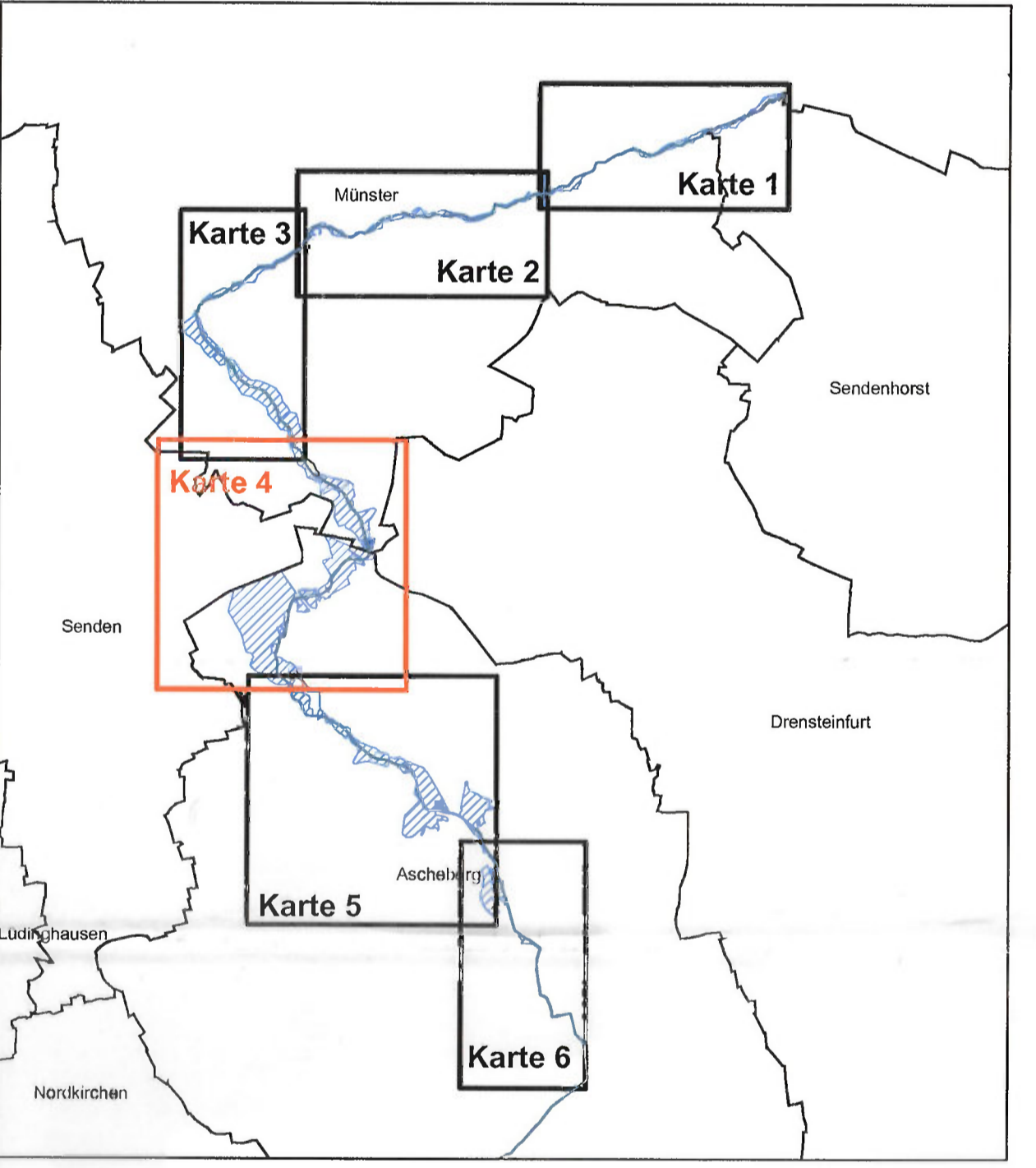
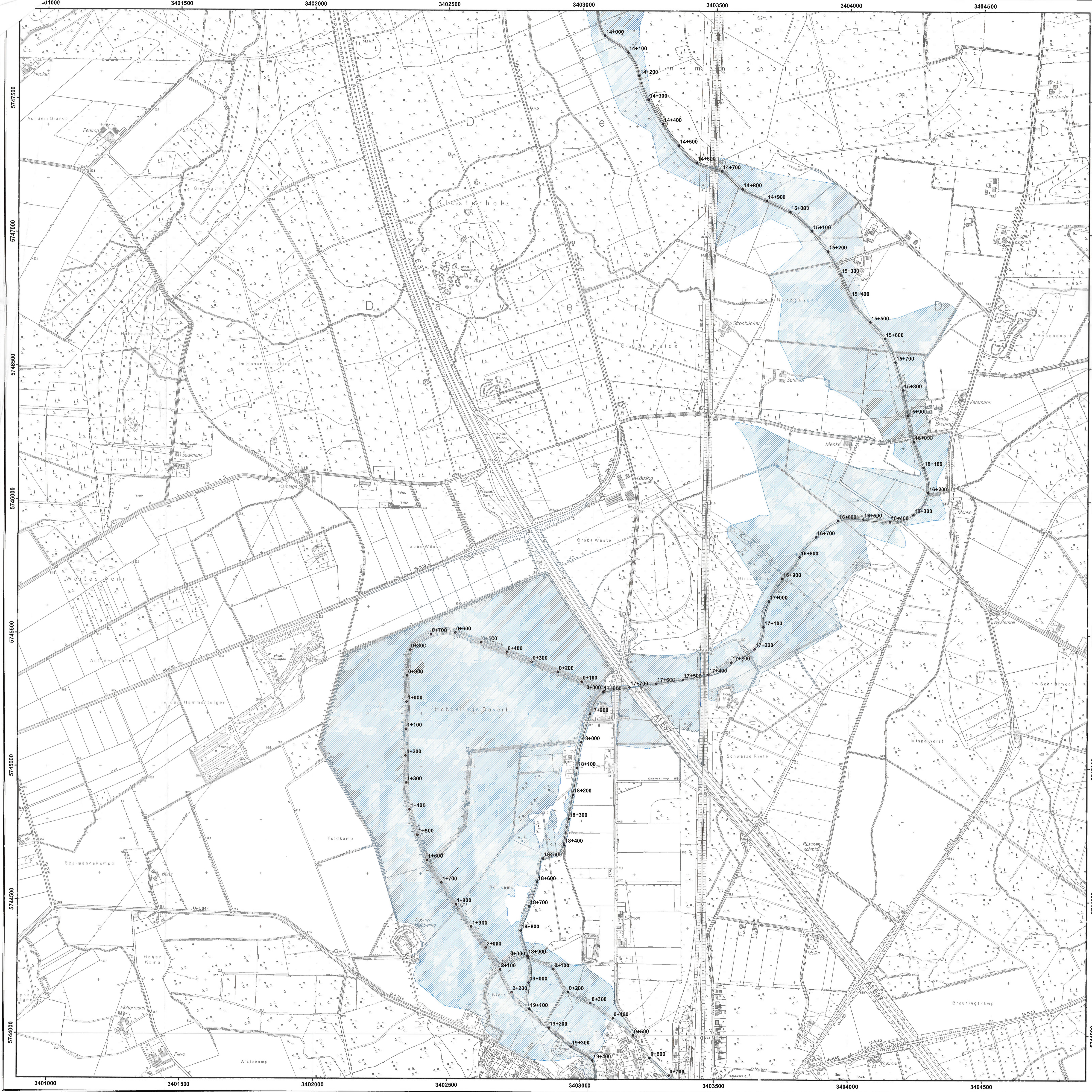
Projekt: **Festsetzung der Überschwemmungsgebiete für das Einzugsgebiet des Emmerbach**

Darstellung: **Karte 3**

Maßstab: 1:5000 Erstellt: StUA Münster, Abt. 5, Dez. 55


Details: Münster, den 17.09.04 i.A. gez. Loheide


	Datum:	Name:	Geändert:	Anlage:
Bearbeitet:	Sept. 2004	Berger		Blatt: 3
Gezeichnet:	Sept. 2004	Berger		Ausfertigung: s: arcview/projekte/uegebiete/festsetzt/
Geprüft:				Dat: emmerbach/emmer_ueg.apr




Legende:

- Überschwemmungsgebiet
- Gewässerachse
- Kilometrierung


 Zugelassen
 für die Überschwemmungsgebietsverordnung
 für das Einzugsgebiet des Emmerbach vom 23.07.2006
 Nr. 54.5.4.2.9.3.20-1389/04
 Bezirksregierung Münster
 im Auftrag
 (Stitz)

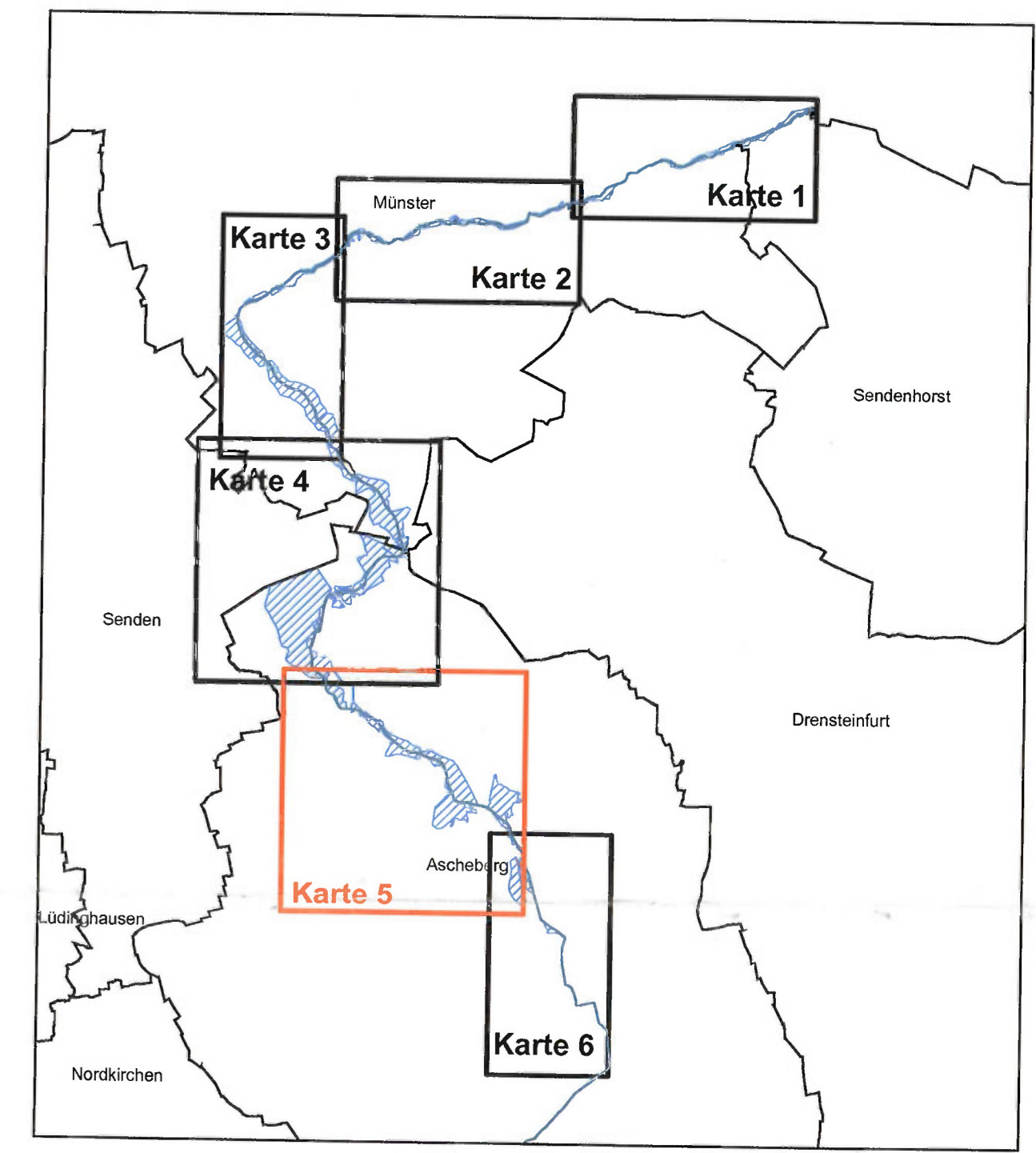

**Staatliches Umweltamt
Münster**
Neviohof 22 · 48147 Münster · Tel.: 0251 - 2375-4 · Fax: 0251 - 2375-222
 poststelle@stua-ms.nrw.de · www.stua-ms.nrw.de


STUA
Staatliches Umweltamt
Münster

Projekt: Festsetzung der Überschwemmungsgebiete für das Einzugsgebiet des Emmerbach

Darstellung: Karte 4

Maßstab: 1:5000	Erstellt: Abteilung 5, Dezernat 55 Münster, den 17.09.04	i.A. gez. Loheide
Bearbeitet: 09/04	Name: Berger	Geändert: 11/05
Gezeichnet: 09/04	Berger	Blatt: 4
Geprüft:		Ausfertigung: 11/05
		Datei: s:\ing\projekte\ueg\ueg\festsetzung\emmerbach\emmerbach_04



- Legende:**
- Überschwemmungsgebiet
 - Überschwemmungsgebiet ohne Schutzeinrichtung
 - Kilometrierung
 - Gewässerachse



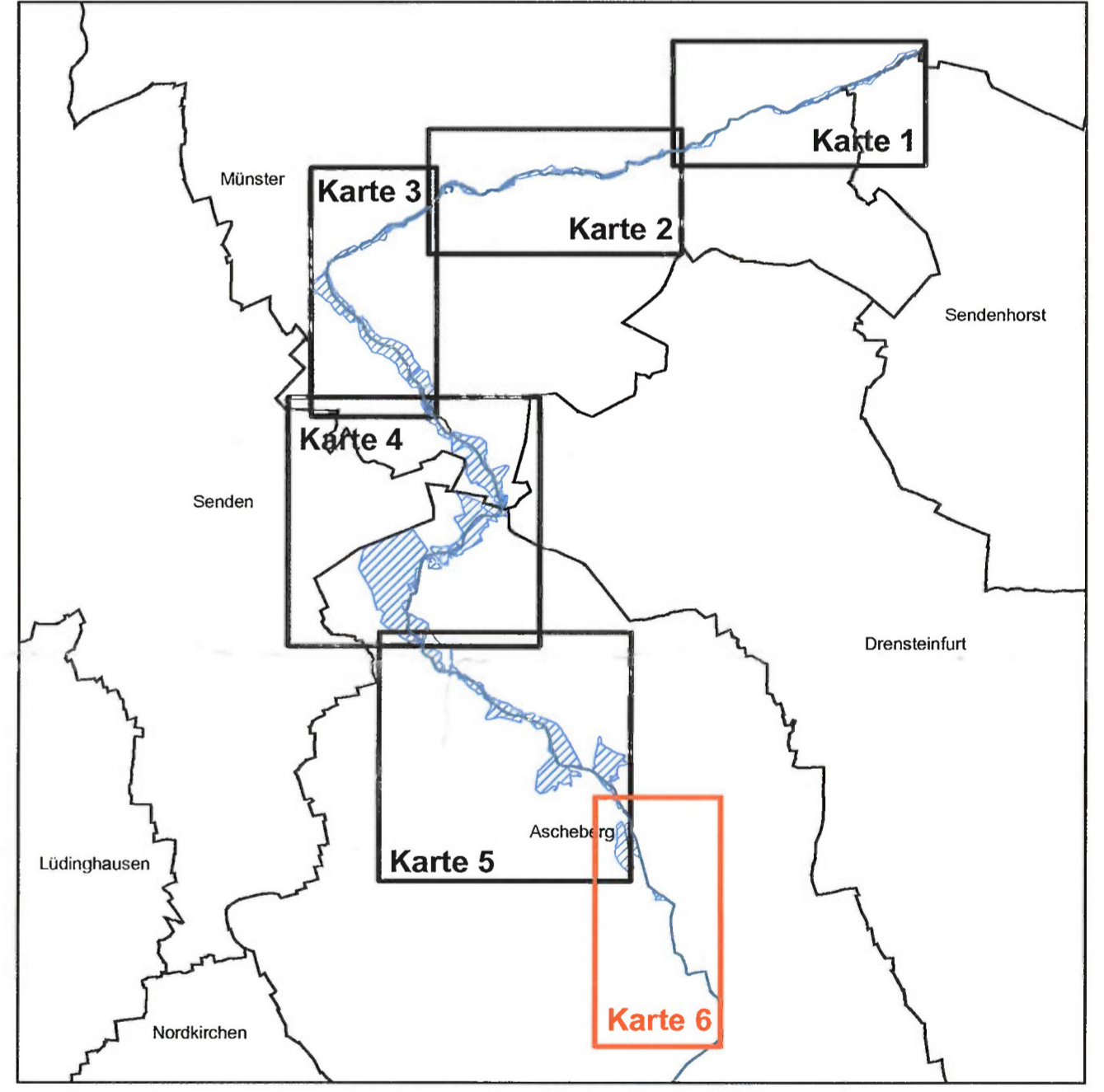
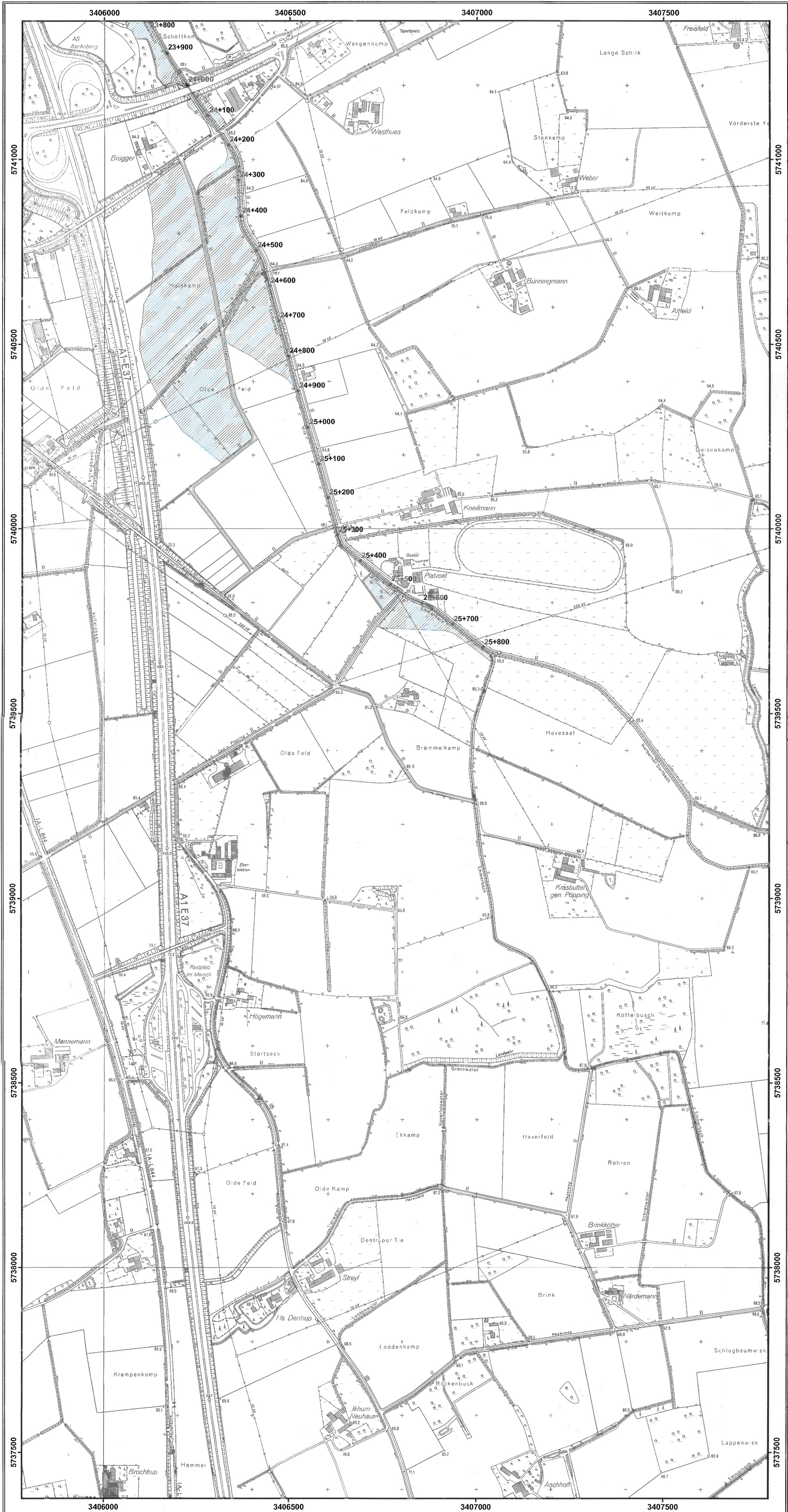
**Staatliches Umweltamt
Münster**

Nevinghoff 22 · 48147 Münster · Tel.: 0251 - 2375-0 · Fax: 0251 - 2375-222
poststelle@stua-ms.nrw.de · www.stua-ms.nrw.de

**Projekt: Festsetzung der Überschwemmungsgebiete
für das Einzugsgebiet des Emmerbach**

Darstellung: Karte 5


Maßstab: 1:5000	Erstellt: Abteilung 5, Dezernat 55 Münster, den 17.09.04	i.A. gez. Loheide
Bearbeitet: 09/04	Name: Berger	Geändert: 11/05 Berger
Gezeichnet: 09/04	Berger	11/05 Höller
Geprüft:		Ausfertigung:
		Blatt: 5
		Datei: s:\arbeitsprojekte\ueg\gebiete\festgesetz\emmerbach\emmerbach_5m



Legende:


- Überschwemmungsgebiet
- Durchschwemmungsgebiete Gewässer
- Kilometrierung
- Gewässerachse





**Staatliches Umweltamt
Münster**

Nevinghoff 22 - 48147 Münster Tel.: 0251 - 2375-0 - Fax: 0251 - 2375-222
poststelle@stua-ms.nrw.de - www.stua-ms.nrw.de



Projekt: Festsetzung der Überschwemmungsgebiete für das Einzugsgebiet des Emmerbach

Darstellung: Karte 6

Maßstab: 1:5000	Erstellt: Abteilung 5, Dezernat 55 Münster, den 17.09.04 i.A. gez. Loheide
Bearbeitet: 09/04 Berger	Geändert: 11/05 Berger
Gezeichnet: 09/04 Berger	Ausfertigung: 11/05 Höller
Geprüft:	Blatt: 6
	Datei: s:\arq\projekte\uegebiete\festsetzung\emmerbach\emmerb_3m.mxd