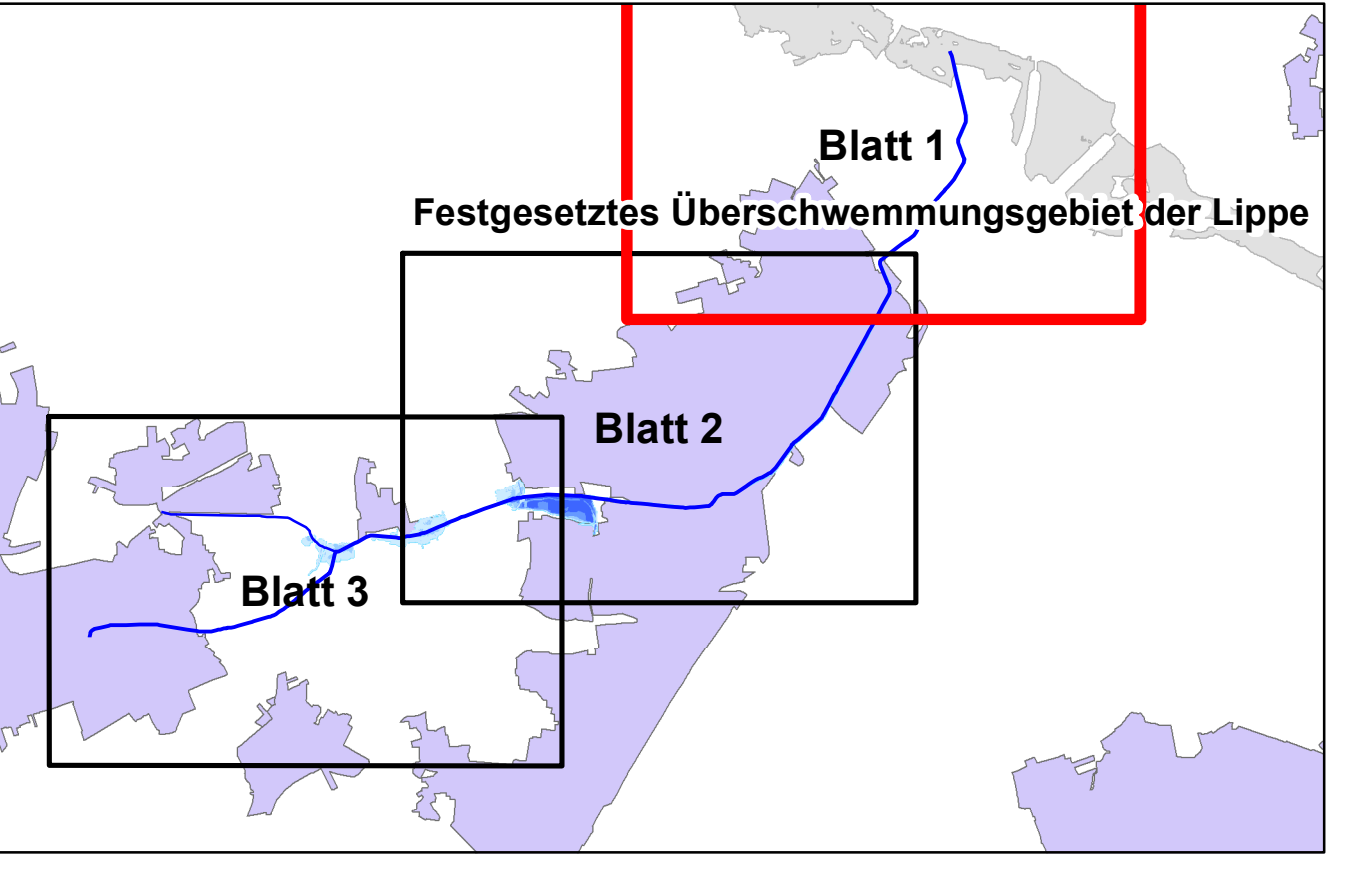


Geobasisdaten der Kommunen und des Landes NRW © Geobasis NRW 2013



**Legende:**

- Kilometrierung
- ~ Gewässerachse

**Wassertiefen (m)**

- 0,0 - 0,5
- 0,5 - 1,0
- 1,0 - 2,0
- >2,0

**Bezirksregierung Münster**  
 Bezirksregierung Münster, Domplatz 1-3, 48143 Münster  
 Telefon: (0251) 411-0, Fax: (0251) 411-2525

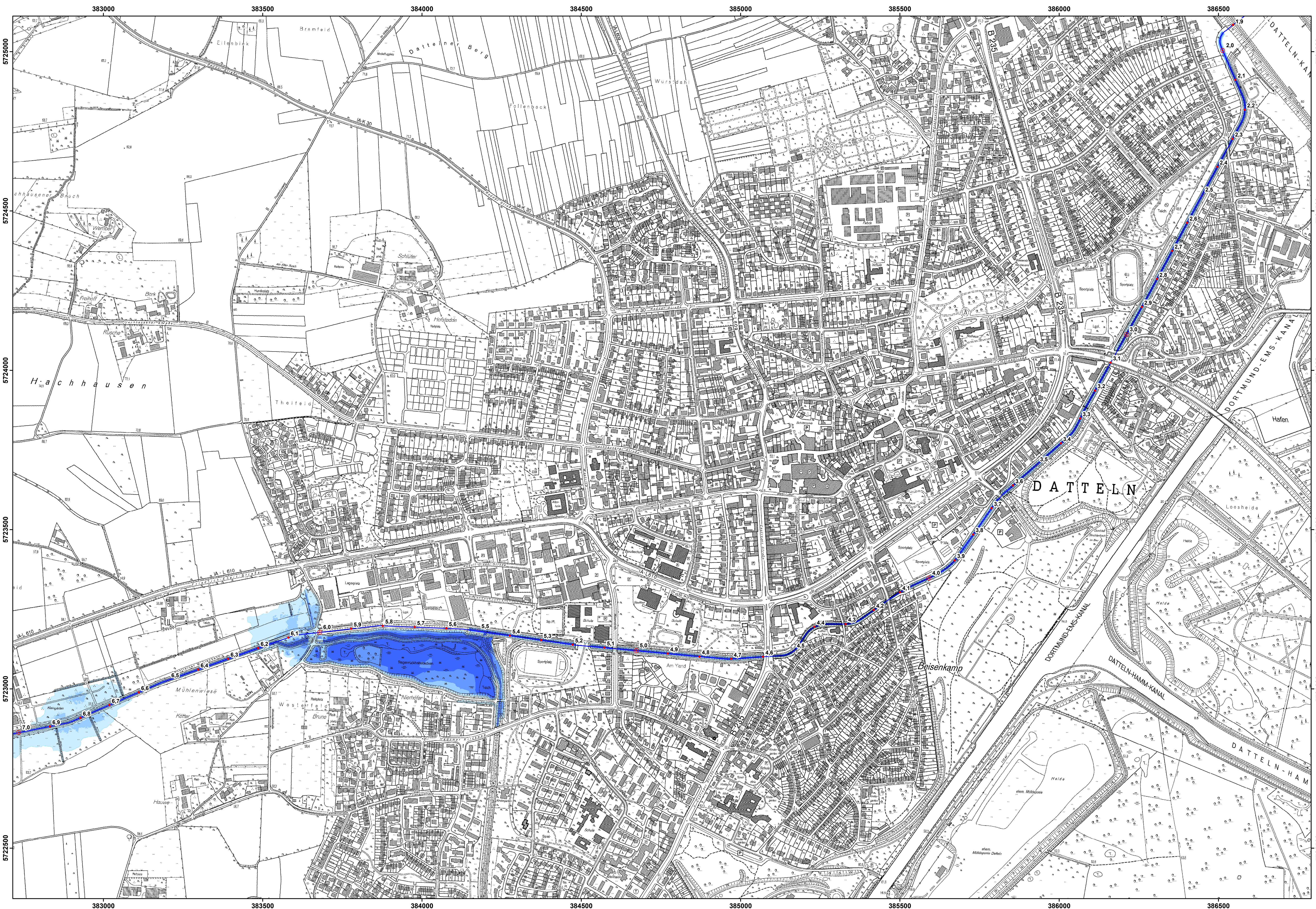


**Projekt:** Überschwemmungsgebiet Dattelner Mühlenbach und Steinrapener Bach

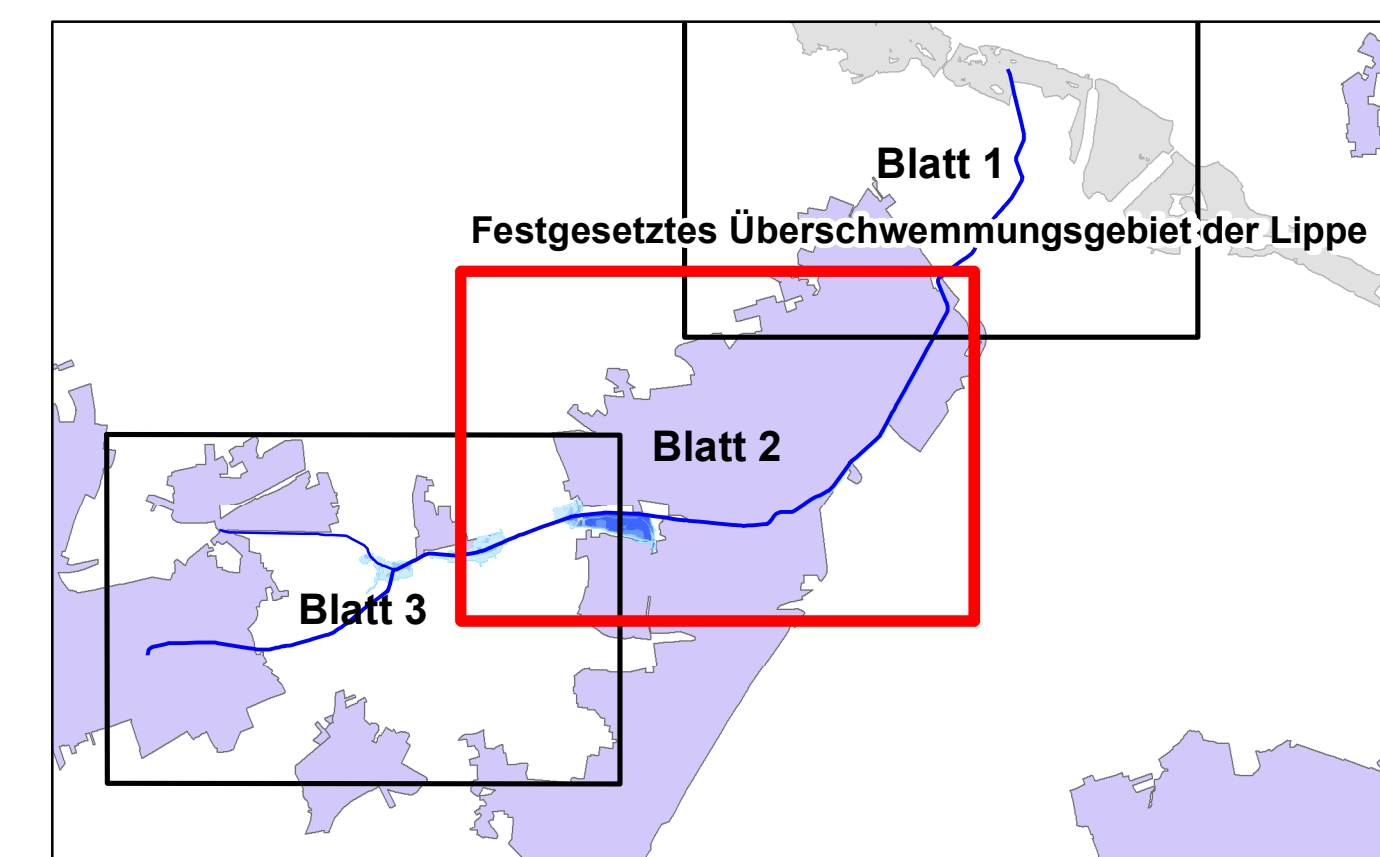
**Darstellung:** Wassertiefenkarte bei HQ100

**Maßstab:** 1:5.000 **Erstellt:** Abteilung 5, Dezernat 54 Münster, den 03.02.2020

Bearbeitet:	Datum:	Name:	Geändert:	Anlage:	3
Gezeichnet:	Aug 2013	Kaup		Blatt:	1
	Aug 2013	Musiol		Datiel:	



Geobasisdaten der Kommunen und des Landes NRW © Geobasis NRW 2013



**Bezirksregierung Münster**  
 Bezirksregierung Münster, Domplatz 1-3, 48143 Münster  
 Telefon: (0251) 411-0, Fax: (0251) 411-2525

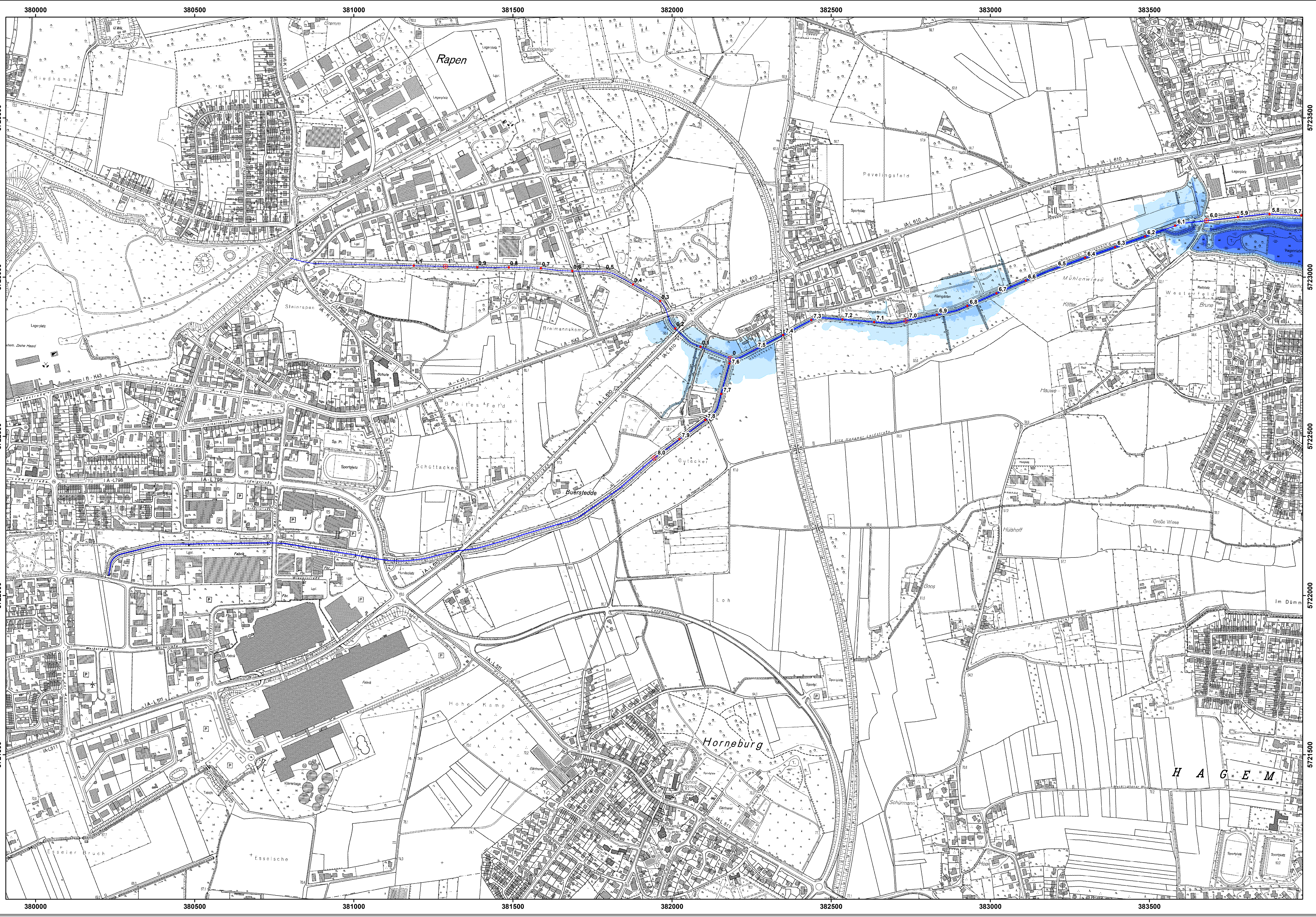


**Projekt:** Überschwemmungsgebiet  
 Dattelner Mühlenbach und Steinrapener Bach

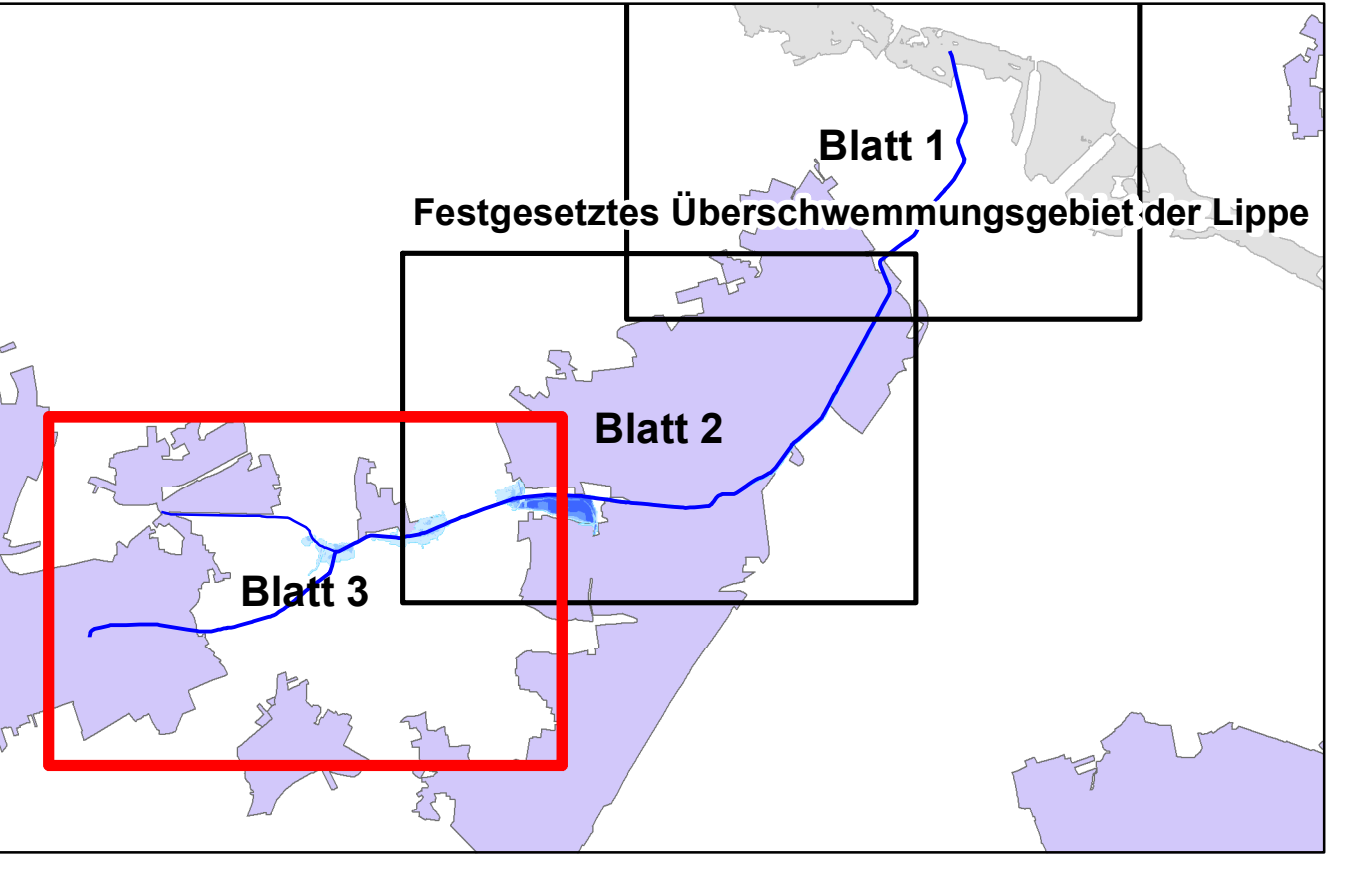
**Darstellung:** Wassertiefenkarte bei HQ100

**Maßstab:** 1:5.000 **Erstellt:** Abteilung 5, Dezernat 54  
 Münster, den 03.02.2020

Bearbeitet:	Datum:	Name:	Geändert:	Anlage:	3
Gezeichnet:	Aug 2013	Kaup		Blatt:	2
	Aug 2013	Musiol		Datiel:	



Geobasisdaten der Kommunen und des Landes NRW © Geobasis NRW 2013



**Legende:**

- Kilometrierung
- ~ Gewässerachse

**Wassertiefen (m)**

- 0,0 - 0,5
- 0,5 - 1,0
- 1,0 - 2,0
- >2,0

**Bezirksregierung Münster**  
 Bezirksregierung Münster, Domplatz 1-3, 48143 Münster  
 Telefon: (0251) 411-0, Fax: (0251) 411-2525

**Projekt:** Überschwemmungsgebiet  
 Datteler Mühlenbach und Steinrapener Bach

**Darstellung:** Wassertiefenkarte bei HQ100

**Maßstab:** 1:5.000      **Erstellt:** Abteilung 5, Dezernat 54  
 Münster, den 03.02.2020

Bearbeitet:	Datum:	Name:	Geändert:	Anlage:	3
Gezeichnet:	Aug 2013	Kaup		Blatt:	3
	Aug 2013	Musiol		Dati:	