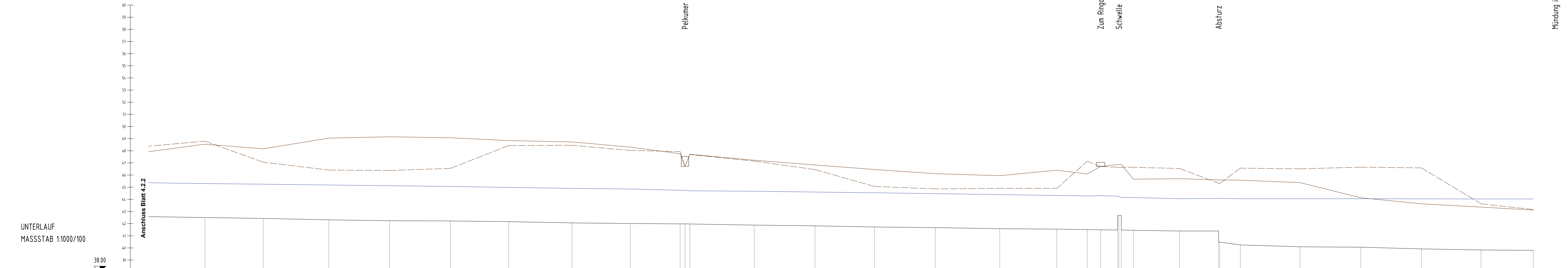


Anschluss Blatt 4.2.2

UNTERLAUF  
MASSSTAB 1:1000/100

38.00




KILOMETRIERUNG	STATION	ABSTAND	FLUSSBETHÖHE	RECHTES UFER	LINKES UFER	WASSERSPIEGEL HQ 100
1.11	54.101	48.00	47.50	48.73	48.54	45.30
1.0	54.093	48.00	47.43	47.86	48.16	45.25
0.9	54.085	54.00	47.24	46.41	45.04	45.18
0.8	54.077	50.00	47.22	46.41	45.15	45.12
0.7	54.069	50.00	47.22	46.41	45.15	45.12
0.6	54.061	48.00	47.06	46.41	45.15	45.12
0.5	54.053	48.00	47.01	46.41	45.15	45.12
0.4	54.045	41.00	47.01	46.41	45.15	45.12
0.3	54.037	4.00	41.98	47.16	47.16	44.76
0.2	54.029	4.00	41.97	47.17	47.17	44.77
0.1	54.021	4.00	41.97	47.17	47.17	44.77
0.0	54.013	53.00	41.88	47.22	47.22	44.67
0.0	54.005	50.00	41.82	46.83	46.83	44.60
0.0	54.000	49.00	41.72	46.46	46.46	44.54
0.0	54.000	50.00	41.67	46.11	46.11	44.47
0.0	54.000	53.00	41.58	45.95	45.95	44.39
0.0	54.000	47.00	41.55	45.40	45.39	44.37
0.0	54.000	25.00	41.51	46.08	46.08	44.28
0.0	54.000	11.00	41.49	46.31	46.31	44.20
0.0	54.000	14.00	41.47	46.86	46.86	44.26
0.0	54.000	10.00	41.47	46.86	46.86	44.26
0.0	54.000	10.00	41.47	46.86	46.86	44.26
0.0	54.000	38.00	41.45	45.66	45.66	44.15
0.0	54.000	32.00	41.39	45.70	45.54	44.05
0.0	54.000	18.00	41.38	45.60	45.30	44.08
0.0	54.000	17.00	41.35	45.57	45.57	44.05
0.0	54.000	49.00	41.25	45.38	45.38	44.05
0.0	54.000	50.00	41.22	45.33	45.33	44.04
0.0	54.000	49.00	41.22	45.33	45.33	44.04
0.0	54.000	43.00	41.16	45.16	45.16	44.03

**Bezirksregierung Münster**  
Bezirksregierung Münster, Domplatz 1-3, 48143 Münster  
 Telefon: (0251) 411-0, Fax: (0251) 411-2525

Projekt: **Überschwemmungsgebiet Dattelner Mühlenbach**

Darstellung: **Längsschnitte Dattelner Mühlenbach km 0,018 bis 1,111**

<b>Maßstab:</b>	Längen Höhen	1 : 1000 1 : 100	<b>Erstellt:</b>	Abteilung 5, Dezernat 54 Münster, den 28.02.2013	
<b>Bearbeitet:</b>	Datum:	Name:	Geändert:	Anlage: <b>4</b>	
<b>Gezeichnet:</b>	Feb. 2013	Kaup Schröder		Blatt: <b>1</b>	
				Datei:	l:\projekte\ueberschwemmungsgebiete\projekt\dattelner_muehlenbach\laengsschnitte



KILOMETRIERUNG	STATION	ABSTAND	FLUSSBETHÖHE	RECHTES UFER	LINKES UFER	WASSERSPIEGEL HQ 100
0	2,295		43,92	45,55	46,88	47,79
	2,245	10,00	43,77	45,87	46,89	47,79
	2,238	11,00	43,76	45,96	46,85	47,79
	2,227	11,00	43,80	45,24	46,92	47,79
	2,215	12,00	43,79	45,52	46,84	47,79
	2,204	11,00	43,90	48,95	46,62	47,79
	2,193	11,00	43,79	45,25	46,63	47,77
	2,181	12,00	43,79	45,38	46,83	47,76
	2,169	12,00	43,95	45,51	46,77	47,75
	2,159	10,00	43,81	46,05	46,85	47,74
	2,150	9,00	43,94	45,73	46,50	47,74
	2,109	41,00	43,71	48,55	46,77	47,72
2,1						
	2,002		43,69	48,42	46,53	47,75
2,0						
	1,980		43,67	48,45	46,32	47,76
	1,934	46,00	43,41	48,72	46,72	47,78
1,9						
	1,796					
	1,657	138,00	43,07	48,60	46,83	46,86
	1,600	57,00	43,38	46,74	46,68	45,57
1,5						
	1,509	41,00	43,13	46,48	46,99	45,90
	1,509	50,00	43,04	46,77	47,00	45,85
	1,448	4,00	42,97	46,76	47,03	45,80
	1,443	5,00	42,97	46,80	47,07	45,77
	1,429	4,00	42,96	46,80	47,03	45,74
	1,400	49,00	42,89	46,86	46,88	45,69
1,4						
	1,259	51,00	42,80	47,06	47,06	45,62
	1,209	50,00	42,80	46,70	47,23	45,55
	1,209	50,00	42,77	46,70	47,23	45,55
	1,159	50,00	42,69	47,00	47,26	45,50
	1,111	49,00	42,66	47,09	46,79	45,43
	1,111	51,00	42,66	47,09	46,79	45,43
	1,059	48,00	42,58	48,36	47,90	45,37
1,1						
	1,111	48,00	42,50	48,79	46,54	45,30

**Bezirksregierung Münster**  
 Bezirksregierung Münster, Domplatz 1-3, 48143 Münster  
 Telefon: (0251) 4111-0, Fax: (0251) 411-2525

Projekt: **Überschwemmungsgebiet Dattener Mühlenbach**

Darstellung: **Längsschnitte Dattener Mühlenbach km 1,111 bis 2,259**

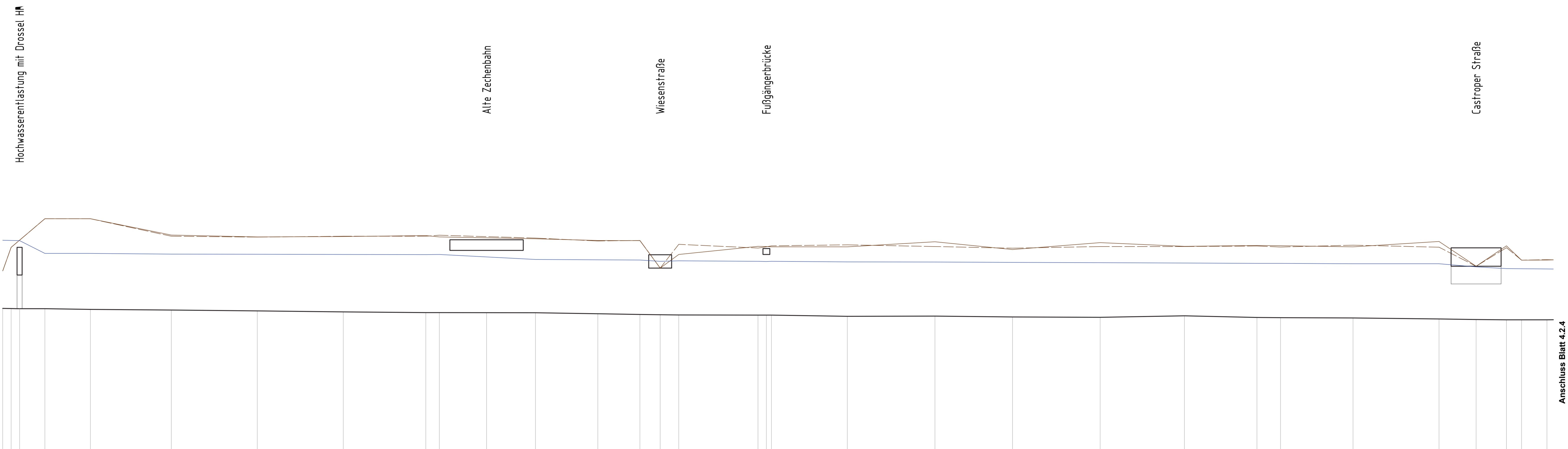
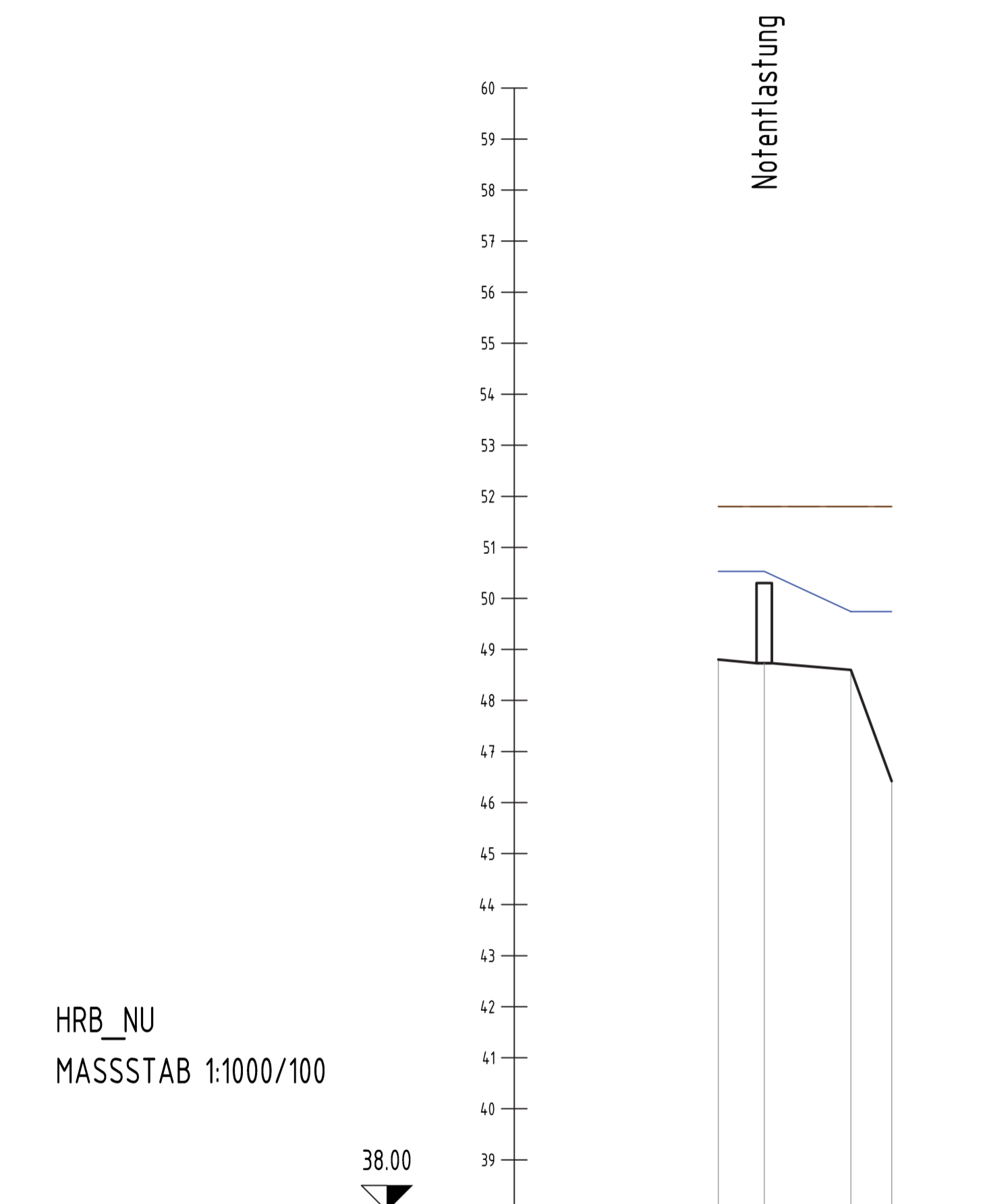
Maßstab: Längen 1:1000, Höhen 1:100  
 Erstellt: Abteilung 5, Dezernat 54, Münster, den 28.02.2013

Bearbeitet:	Datum:	Name:	Geändert:	Anlage:
Feb. 2013	Feb. 2013	Kaup		4
Gezeichnet:		Schröder		Blatt:
Feb. 2013				2
Datei:				









HRB\_NU  
MASSSTAB 1:1000/100

KILOMETRIERUNG	STATION	ABSTAND	FLUSSBETHÖHE	RECHTES UFER	LINKES UFER	WASSERSPIEGEL HQ 100
	0+024	9,00	48,80	51,80	51,80	50,53
	0+025	17,00	48,60	51,80	51,80	49,74
	0+028	8,00	48,42	51,80	51,80	49,74
	0+030					

UNTERLAUF  
MASSSTAB 1:1000/100

KILOMETRIERUNG	STATION	ABSTAND	FLUSSBETHÖHE	RECHTES UFER	LINKES UFER	WASSERSPIEGEL HQ 100
5,4	5+451	5,00	48,80	50,70	50,70	50,53
	5+452	10,00	48,47	50,70	50,70	49,74
	5+457	15,00	48,45	51,80	51,80	49,74
	5+458	27,00	48,42	51,80	51,80	49,74
	5+459	48,00	48,38	50,80	50,76	49,70
	5+460	51,00	48,33	50,71	50,71	49,69
	5+461	51,00	48,27	50,76	50,74	49,68
	5+462	49,00	48,23	50,76	50,74	49,68
	5+463	8,00	48,23	50,82	50,72	49,68
	5+464	28,00	48,22	50,85	50,61	49,38
	5+465	29,00	48,16	50,48	50,51	49,36
	5+466	37,00	48,12	50,51	50,50	49,35
	5+467	25,00	48,10	50,87	50,77	49,33
	5+468	12,00	48,09	50,28	50,20	49,30
	5+469	11,00	48,08	50,25	50,15	49,28
	5+470	47,00	48,08	50,15	50,15	49,24
	5+471	5,00	48,07	50,15	50,13	49,23
	5+472	3,00	48,01	50,25	50,10	49,21
	5+473	45,00	48,01	50,15	50,15	49,19
	5+474	52,00	48,04	50,15	50,15	49,17
	5+475	46,00	48,04	50,15	50,15	49,15
	5+476	52,00	48,04	50,15	50,15	49,15
	5+477	50,00	48,04	50,15	50,15	49,15
	5+478	43,00	48,04	50,15	50,15	49,15
	5+479	14,00	48,04	50,15	50,15	49,15
	5+480	43,00	48,04	50,15	50,15	49,15
	5+481	51,00	48,04	50,15	50,15	49,15
	5+482	22,00	48,04	50,15	50,15	49,15
	5+483	18,00	48,04	50,15	50,15	49,15
	5+484	9,00	48,04	50,15	50,15	49,15
	5+485	15,00	48,04	50,15	50,15	49,15
	5+486	10,00	48,04	50,15	50,15	49,15
	5+487	10,00	48,04	50,15	50,15	49,15

Anschluss Blatt 4.2.4

**Bezirksregierung Münster**  
 Bezirksregierung Münster, Domplatz 1-3, 48143 Münster  
 Telefon: (0251) 411-0, Fax: (0251) 411-2525

Projekt: **Überschwemmungsgebiet Dattelner Mühlenbach**

Darstellung: **Längsschnitte Dattelner Mühlenbach km 4,541 bis 5,457**

Maßstab: Längen 1:1000, Höhen 1:100  
 Erstellt: Abteilung 5, Dezernat 54 Münster, den 28.02.2013

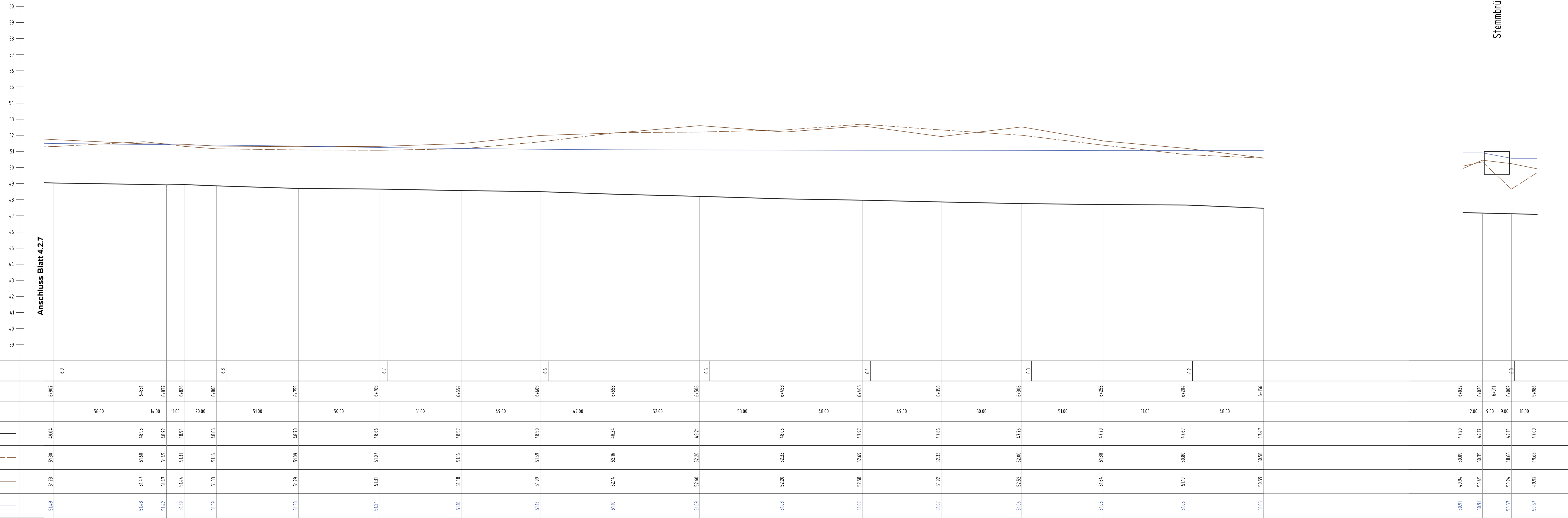
Bearbeitet:	Datum:	Name:	Geändert:	Anlage:
Feb. 2013	Feb. 2013	Kaup		4
Gezeichnet:	Feb. 2013	Schroder		Blatt:
				5

Datei: L:\projekte\Überschwemmungsgebiet\Überschwemmungsgebiet\Überschwemmungsgebiet\Überschwemmungsgebiet.dwg

OBERLAUF  
MASSSTAB 1:1000/100

38.00

Anschluss Blatt 4.2.7



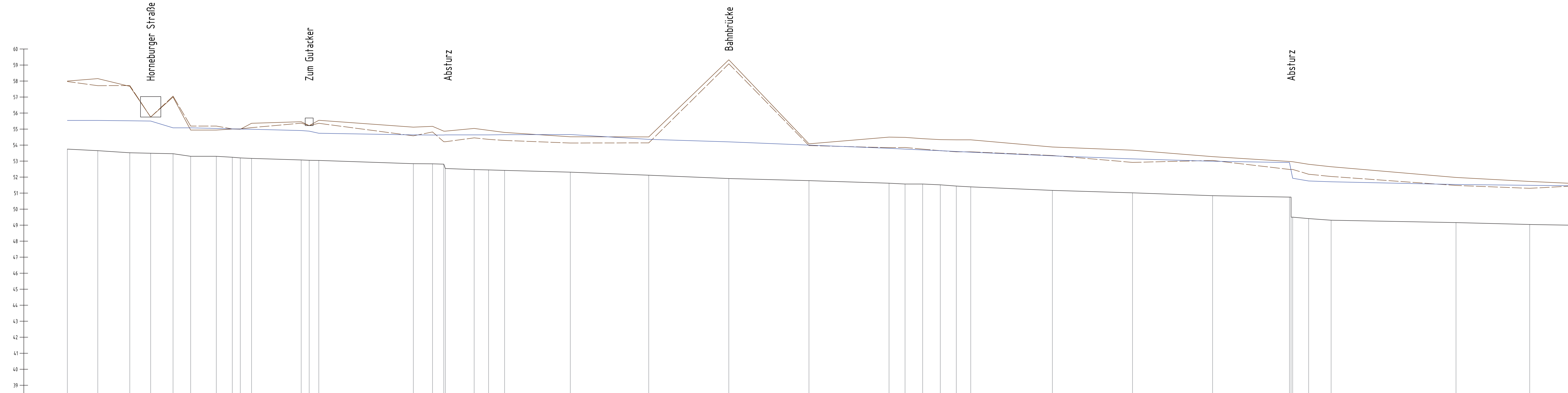
Stembrückenstraße

KILOMETRIERUNG	6.9	6.907																6.9								
STATION		6,907		6,951	6,937	6,926	6,906		6,755	6,705	6,654	6,605	6,558	6,506	6,453	6,405	6,356	6,306	6,255	6,204	6,156					
ABSTAND			56.00	14.00	11.00	20.00	51.00	50.00	51.00	49.00	47.00	52.00	53.00	48.00	49.00	50.00	51.00	50.00	51.00	51.00	48.00	12.00	9.00	9.00	16.00	
FLUSSBETHÖHE		49.04		48.95	48.92	48.94	48.86		48.70	48.66	48.57	48.50	48.34	48.21	48.05	47.97	47.86	47.76	47.70	47.67	47.57	47.30	47.17	47.11	47.03	47.09
RECHTES UFER		51.30		51.60	51.65	51.31	51.16		51.09	51.07	51.16	51.19	52.46	52.20	52.33	52.68	52.33	52.00	52.00	51.98	51.80	50.09	50.35	48.66	49.08	
LINKES UFER		51.73		51.47	51.47	51.44	51.33		51.29	51.31	51.48	51.99	52.74	52.60	52.20	52.58	51.92	52.52	51.54	51.38	51.19	49.94	50.45	50.24	48.92	
WASSERSPIEGEL HQ 100		51.49		51.43	51.42	51.39	51.39		51.33	51.34	51.18	51.10	51.07	51.06	51.07	51.06	51.05	51.05	51.05	51.05	50.95	50.91	50.91	50.57	50.57	

<b>Bezirksregierung Münster</b> <small>Bezirksregierung Münster, Domplatz 1-3, 48143 Münster Telefon: (0251) 411-0, Fax: (0251) 411-2525</small>				
<b>Projekt:</b> <b>Überschwemmungsgebiet Dattener Mühlenbach</b>				
<b>Darstellung:</b> <b>Längsschnitte Dattener Mühlenbach km 5,457 bis 6,907</b>				
<b>Maßstab:</b>	Längen 1 : 1000	<b>Erstellt:</b>	Abteilung 5, Dezernat 54	
Höhen 1 : 100		Münster, den 28.02.2013		
<b>Datum:</b>	<b>Name:</b>	<b>Geändert:</b>	<b>Anlage:      4</b>	
<b>Bearbeitet:</b>	Feb. 2013	<b>Name:</b>	<b>Blatt:      6</b>	
<b>Gezeichnet:</b>	Feb. 2013	<b>Name:</b>		
<b>Datum:</b>		<small>Überschwemmungsgebiet Dattener Mühlenbach</small>		

OBERLAUF  
 MASSSTAB 1:1000/100


38.00



KILOMETRIERUNG	STATION	ABSTAND	FLUSSBETT-HÖHE	RECHTES UFER	LINKES UFER	WASSERSPIEGEL HQ 100
	14800		53.75	53.77	54.00	55.54
7.8	14801	19.00	53.65	53.71	54.05	55.54
	14811	20.00	53.52	53.72	53.67	55.52
	14818	13.00	53.49	53.75	53.75	55.50
	14854	14.00	53.46	53.76	53.70	55.08
	14843	11.00	53.30	53.79	54.34	55.08
	14877	16.00	53.30	53.79	54.34	55.04
	14877	10.00	53.24	53.81	55.00	55.01
	14877	5.00	53.20	53.81	54.99	55.00
7.7	14895	7.00	53.17	53.69	54.99	54.99
	14874	31.00	53.07	53.07	54.91	54.91
	14869	5.00	53.05	53.22	54.87	54.87
	14863	6.00	53.04	53.36	54.74	54.74
	14854	59.00				
7.6	14854	12.00	52.84	54.38	55.12	54.44
	14932		52.83	54.82	55.17	54.63
	14885	7.00	52.81	54.21	54.87	54.63
	14885	1.00	52.56	54.21	54.87	54.63
	14866	18.00	52.47		55.04	54.64
	14857	9.00	52.45		54.92	54.64
	14841	10.00	52.42		54.79	54.65
7.5	14806	41.00	52.31			54.66
	14857	49.00	52.31			54.36
	14857	50.00	52.12			54.36
7.4	14807	50.00	51.97			54.70
	14857	50.00	51.88			54.00
	14807	50.00	51.62			53.80
7.3	14897	10.00	51.57			53.75
	14886	11.00	51.57			53.70
	14875	11.00	51.52			53.65
	14865	10.00	51.44			53.60
	14856	9.00	51.39			53.55
	14805	51.00	51.17			53.33
7.2	14805	50.00	51.02			53.14
	14805	50.00	50.84			52.99
7.1	14805	48.00	50.75			52.91
	14857	100.00	50.90			53.93
	14845	90.00	50.94			53.76
	14831	14.00	50.84			53.71
	14831	78.00	50.84			53.54
	14853	46.00	50.76			53.19
	14807	6.9	50.64			53.19

Anschluss Blatt 4.2.6

**Bezirksregierung  
 Münster**  
 Bezirksregierung Münster, Domplatz 1-3, 48143 Münster  
 Telefon: (0251) 411-0, Fax: (0251) 411-2525



Projekt: **Überschwemmungsgebiet  
 Dattelner Mühlenbach**

Darstellung: **Längsschnitte  
 Dattelner Mühlenbach km 6,907 bis 7,820**

Maßstab: Längen 1 : 1000  
 Höhen 1 : 100

Erstellt: Abteilung 5, Dezernat 54  
 Münster, den 28.02.2013

Datum:	Name:	Geändert:	Anlage:
Feb. 2013	Kaup		<b>4</b>
Gezeichnet:	Schroter		Blatt:
Feb. 2013			<b>7</b>
Date:			<small>Das Projekt hat den Namen: Dattelner Mühlenbach</small>