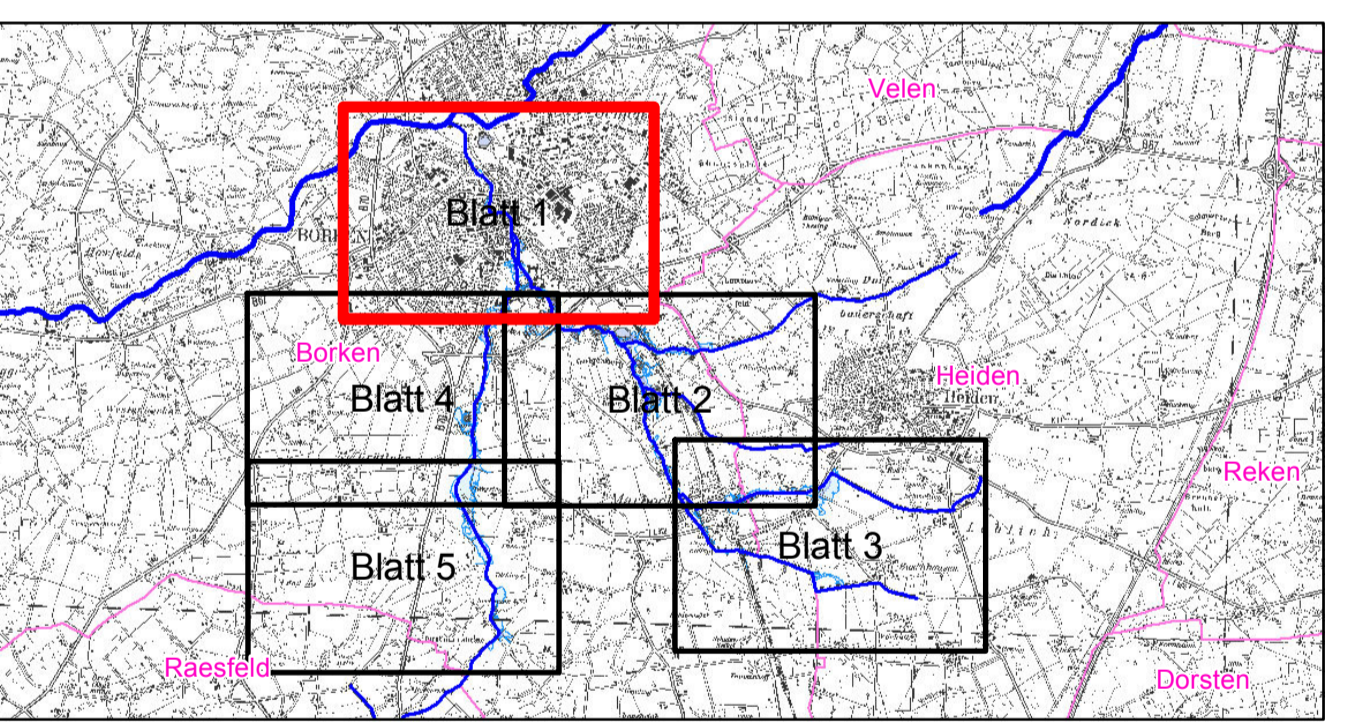


Digitale Daten des Landes Nordrhein-Westfalen © Topographische Karten
 Verwertung in Auftrag des LANUV NRW Bezirksregierung Köln, Abt. 7 - Geobasis



Legende:

- Kilometrierung
- Gewässerachse
- sonstige Wasserflächen

Wassertiefen (m)

- 0,0 - 0,5
- 0,5 - 1,0
- 1,0 - 2,0
- >2,0

Bezirksregierung Münster
 Bezirksregierung Münster, Domplatz 1-3, 48143 Münster
 Telefon: (0251) 411-0, Fax: (0251) 411-2525

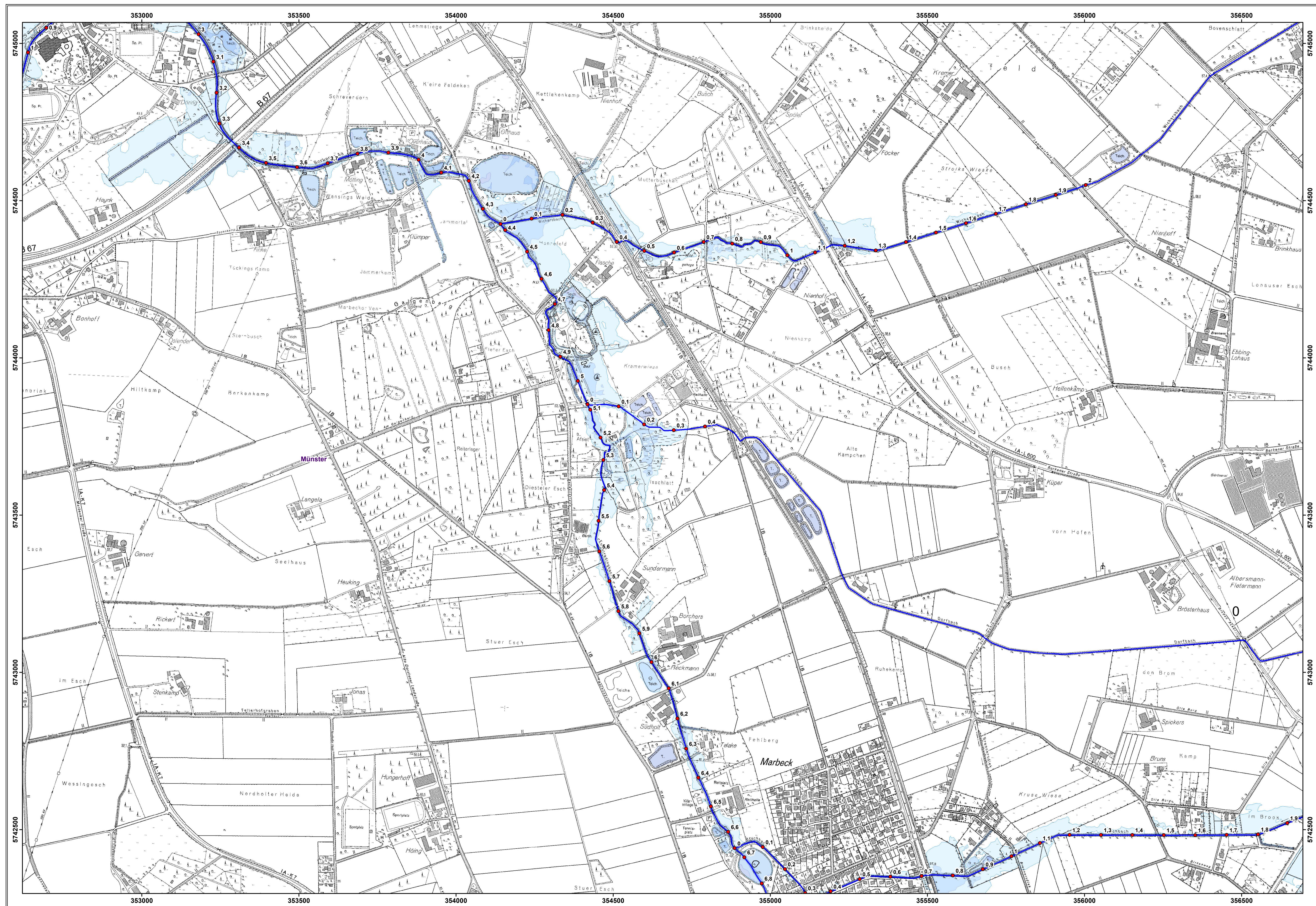
Projekt: Überschwemmungsgebiet
 Borkener Aa / Engelradingsbach / Döringbach
 Wichersbach / Dorfbach / Bruchbach

Darstellung: Wassertiefenkarte bei HQ100

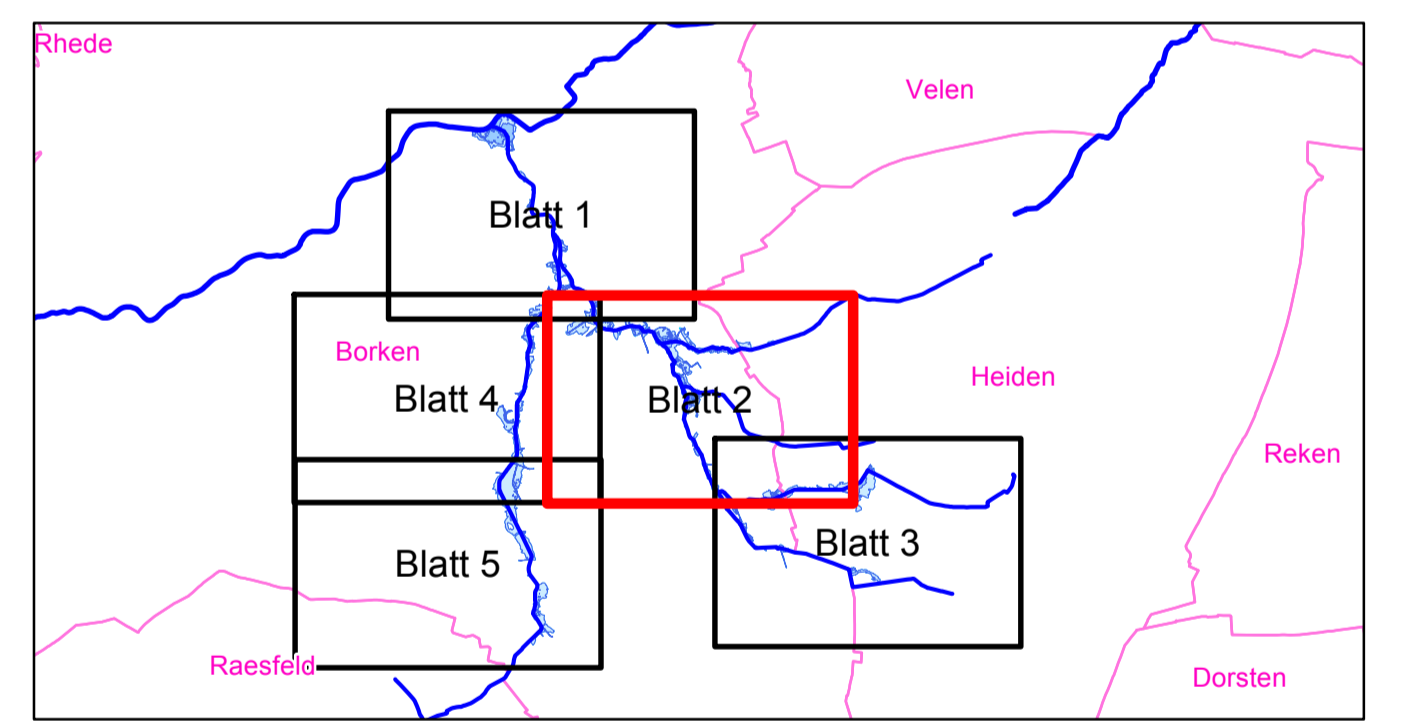
Maßstab: 1:5.000 **Erstellt:** Abteilung 5, Dezernat 54
 Münster, den 19.03.2014

Bearbeitet:	Datum:	Name:	Geändert:	Anlage:	3
Nov. 2011	Nov. 2011	Weßling	Nov. 2011	Blatt:	1
Gezeichnet:	Nov. 2011	Weßling	03.2014	Dat:	

© Topographische Karten, Bezirksregierung Köln, Abt. 7 - Geobasis



Digitale Daten des Landes Nordrhein-Westfalen © Topographische Karten
 Verwertung in Auftrag des LANUV NRW Bezirksregierung Köln, Abt. 7 - Geobasis



Legende:

- Kilometrierung
- Gewässerachse
- sonstige Wasserflächen

Wassertiefen (m)

- 0,0 - 0,5
- 0,5 - 1,0
- 1,0 - 2,0
- >2,0

Bezirksregierung Münster
 Bezirksregierung Münster, Domplatz 1-3, 48143 Münster
 Telefon: (0251) 411-0, Fax: (0251) 411-2825

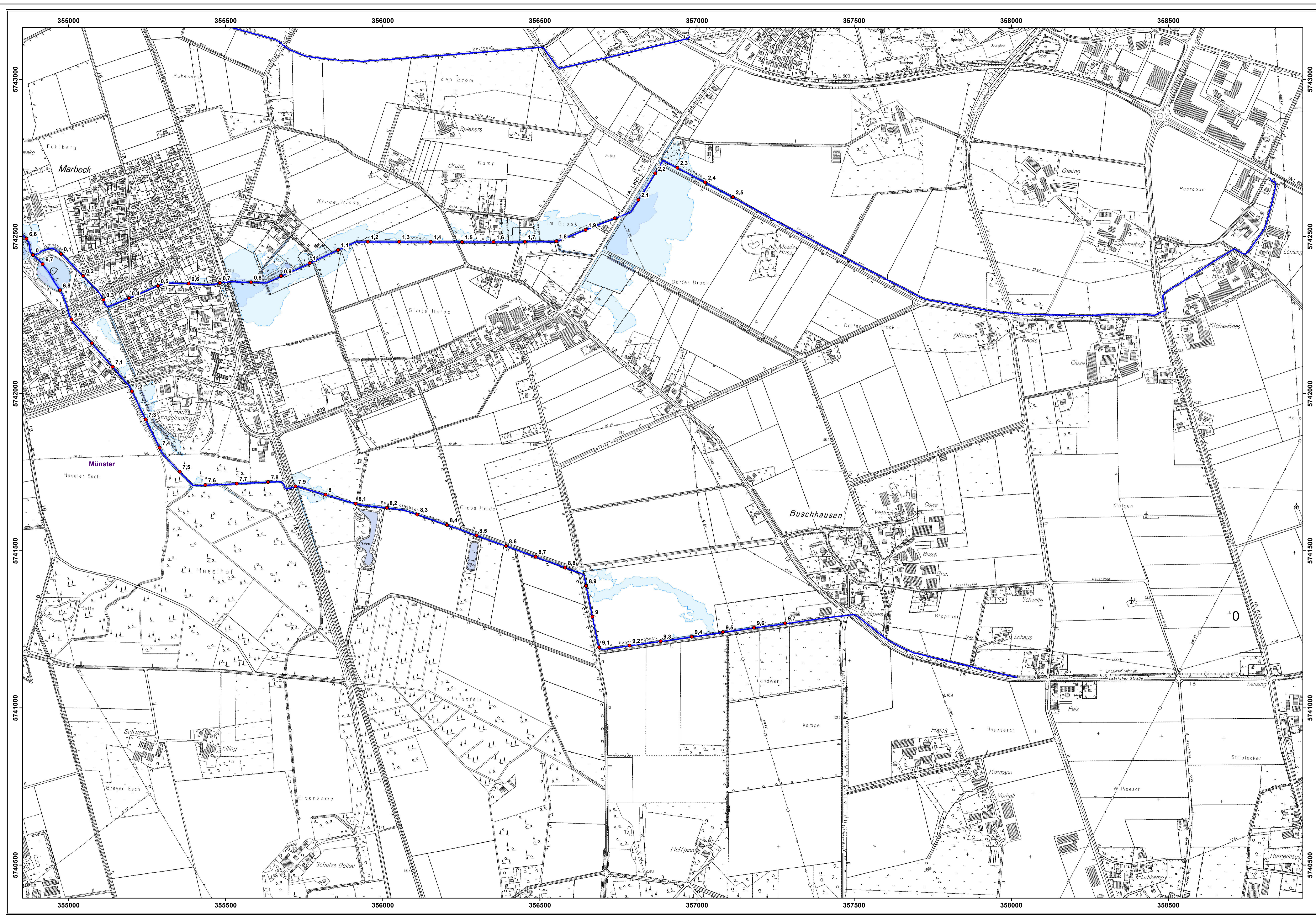


Projekt: Überschwemmungsgebiet
 Borkener Aa / Engelradingsbach / Döringbach
 Wichersbach / Dorfbach / Bruchbach

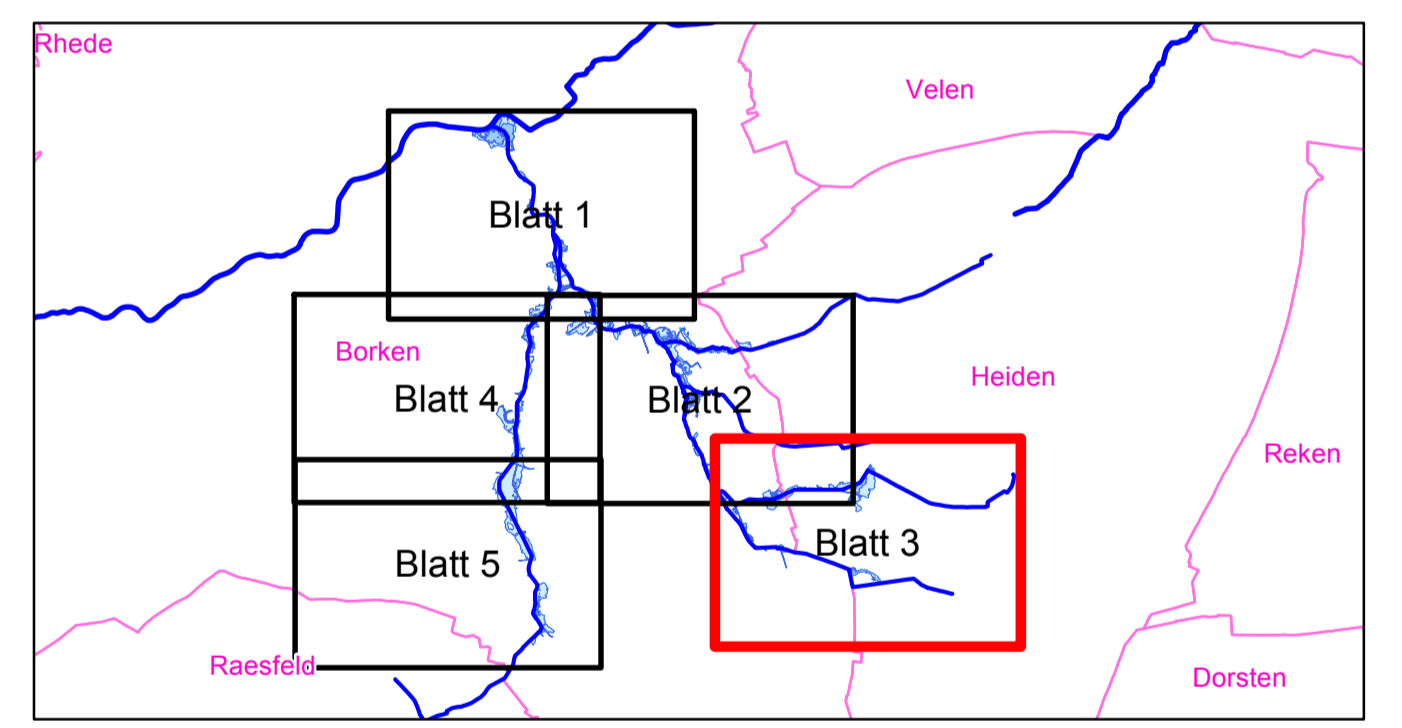
Darstellung: Wassertiefenkarte bei HQ100

Maßstab: 1:5.000 **Erstellt:** Abteilung 5, Dezernat 54
 Münster, den 19.03.2014

Bearbeitet:	Datum:	Name:	Geändert:	Anlage:	2
Nov. 2011	Nov. 2011	Weßling	Nov. 2011	Blatt:	2
Gezeichnet:	Nov. 2011	Weßling	03.2014	Schulz	
			Dat:	K:\topo\projekte\geobasis\regio\bezirksreg_munster_aa_systemplan\festlegung	



Digitale Daten des Landes Nordrhein-Westfalen © Topographische Karten
 Verwertung in Auftrag des LANUV NRW Bezirksregierung Köln, Abt. 7 - Geobasis



Legende:

- Kilometrierung
- Gewässerachse
- sonstige Wasserflächen

Wassertiefen (m)

- 0,0 - 0,5
- 0,5 - 1,0
- 1,0 - 2,0
- >2,0

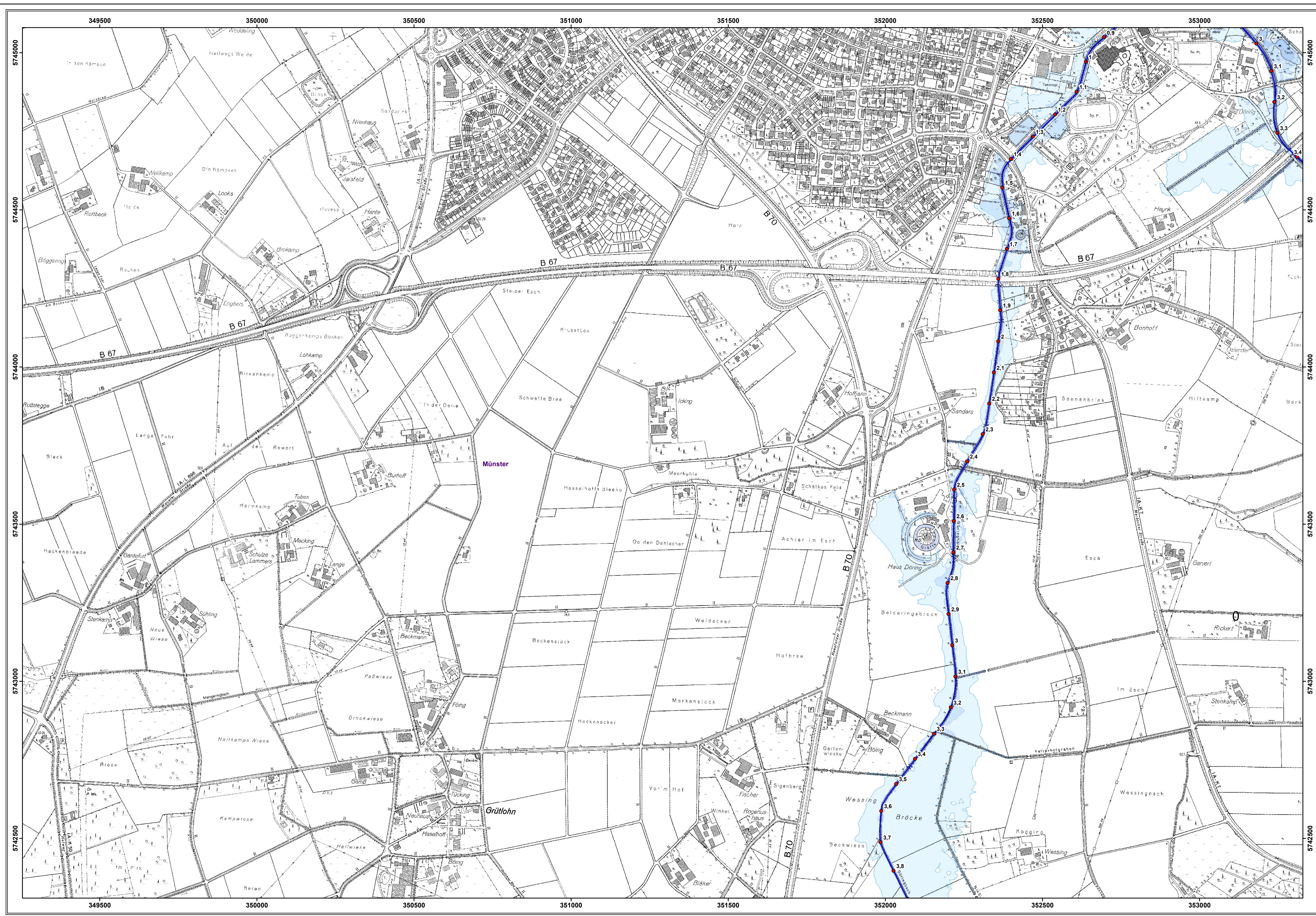
Bezirksregierung Münster
 Bezirksregierung Münster, Domplatz 1-3, 48143 Münster
 Telefon: (0251) 411-0, Fax: (0251) 411-2525

Projekt: Überschwemmungsgebiet
 Borkener Aa / Engelradingsbach / Döringbach
 Wichersbach / Dorfbach / Bruchbach

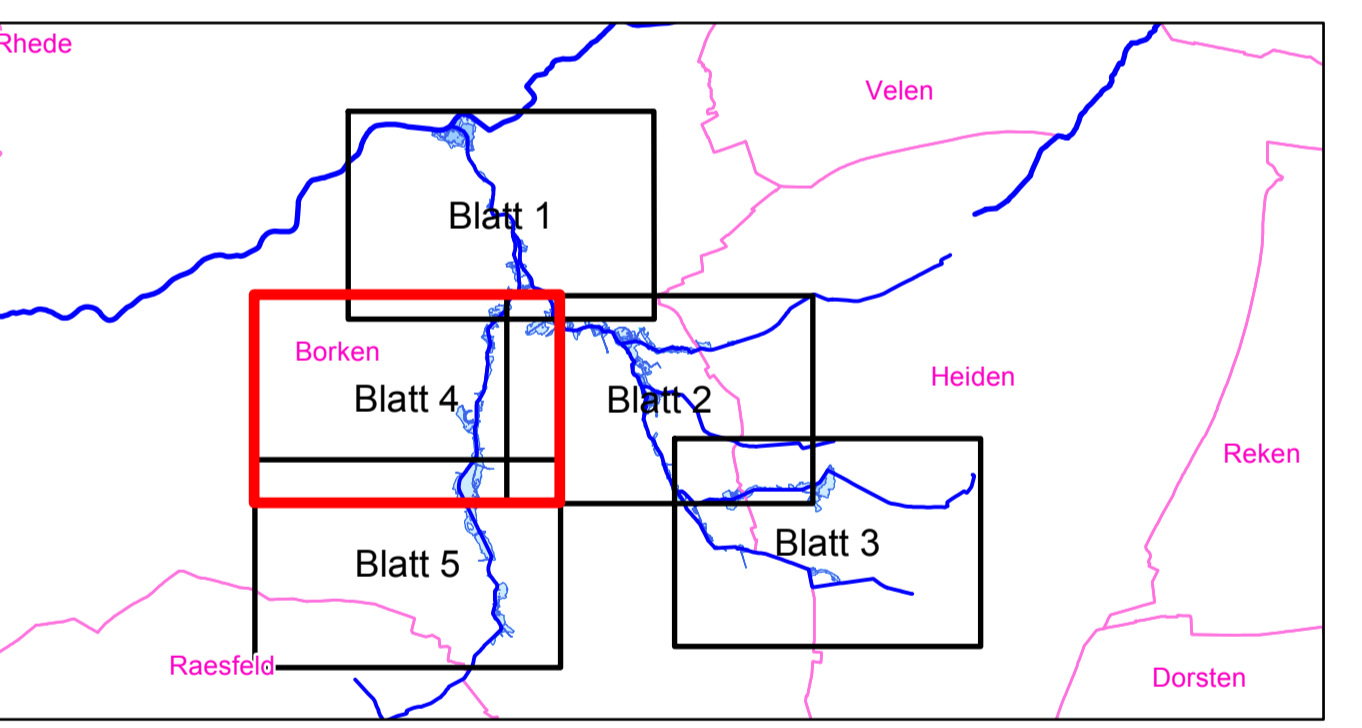
Darstellung: Wassertiefenkarte bei HQ100

Maßstab: 1:5.000 **Erstellt:** Abteilung 5, Dezernat 54
 Münster, den 19.03.2014

Bearbeitet:	Datum:	Name:	Geändert:	Anlage:	2
Nov. 2011	Nov. 2011	Weßling		Blatt:	3
Gezeichnet:	Nov. 2011	Weßling	03.2014	Schulz	
				Datel:	\\lsp\projekte\vg\vg\projekte\borkener_aa_system\p\p\festlegung



Digitale Daten des Landes Nordrhein-Westfalen © Topographische Karten
 Verwertung in Auftrag des LANUV NRW Bezirksregierung Köln, Abt. 7 - Geobasis



Legende:

- Kilometrierung
- Gewässerachse
- sonstige Wasserflächen

Wassertiefen (m)

- 0,0 - 0,5
- 0,5 - 1,0
- 1,0 - 2,0
- >2,0

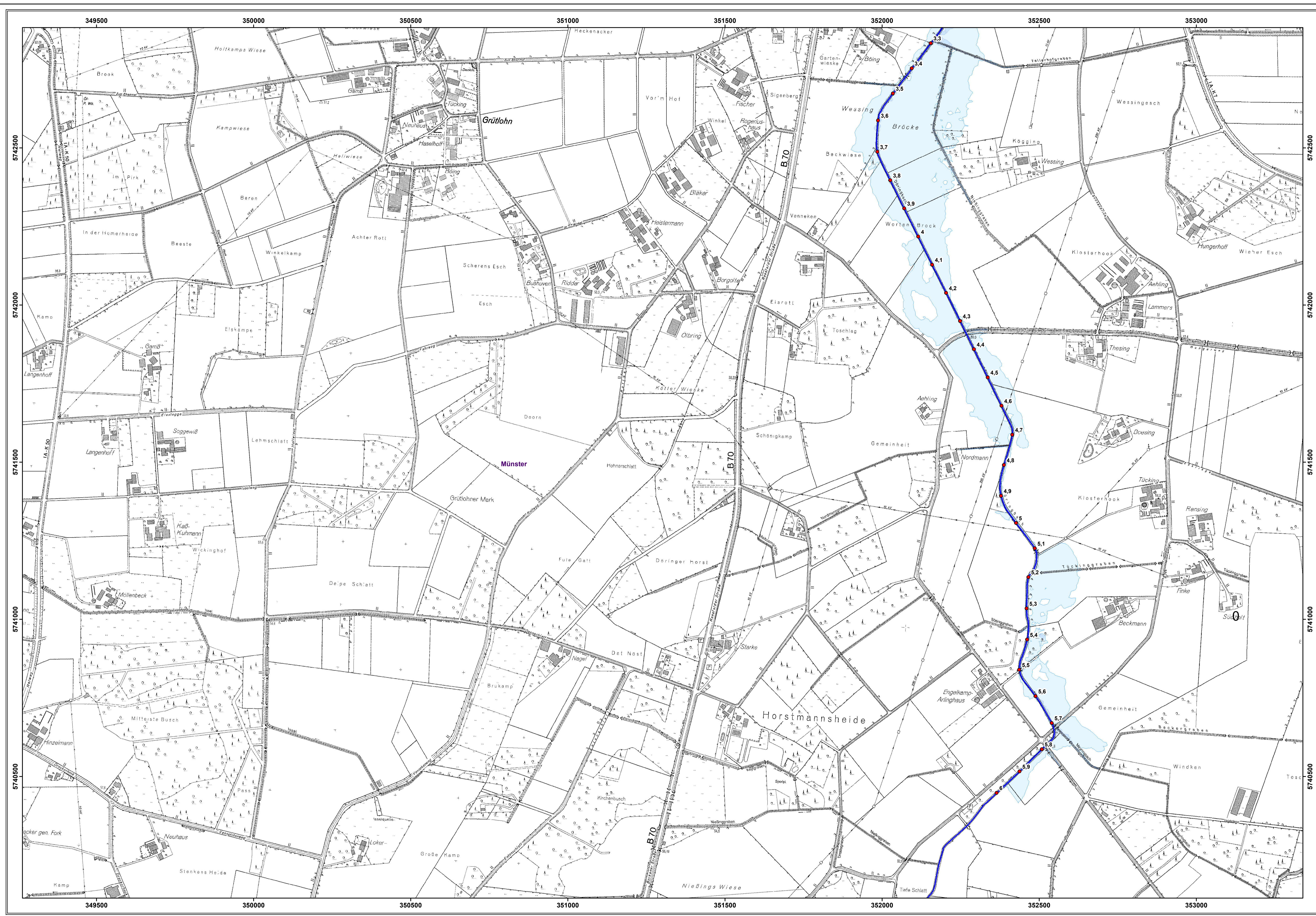
Bezirksregierung Münster
 Bezirksregierung Münster, Domplatz 1-3, 48143 Münster
 Telefon: (0251) 411-0, Fax: (0251) 411-2525

Projekt: Überschwemmungsgebiet
 Borkener Aa / Engelradingsbach / Döringbach
 Wichersbach / Dorfbach / Bruchbach

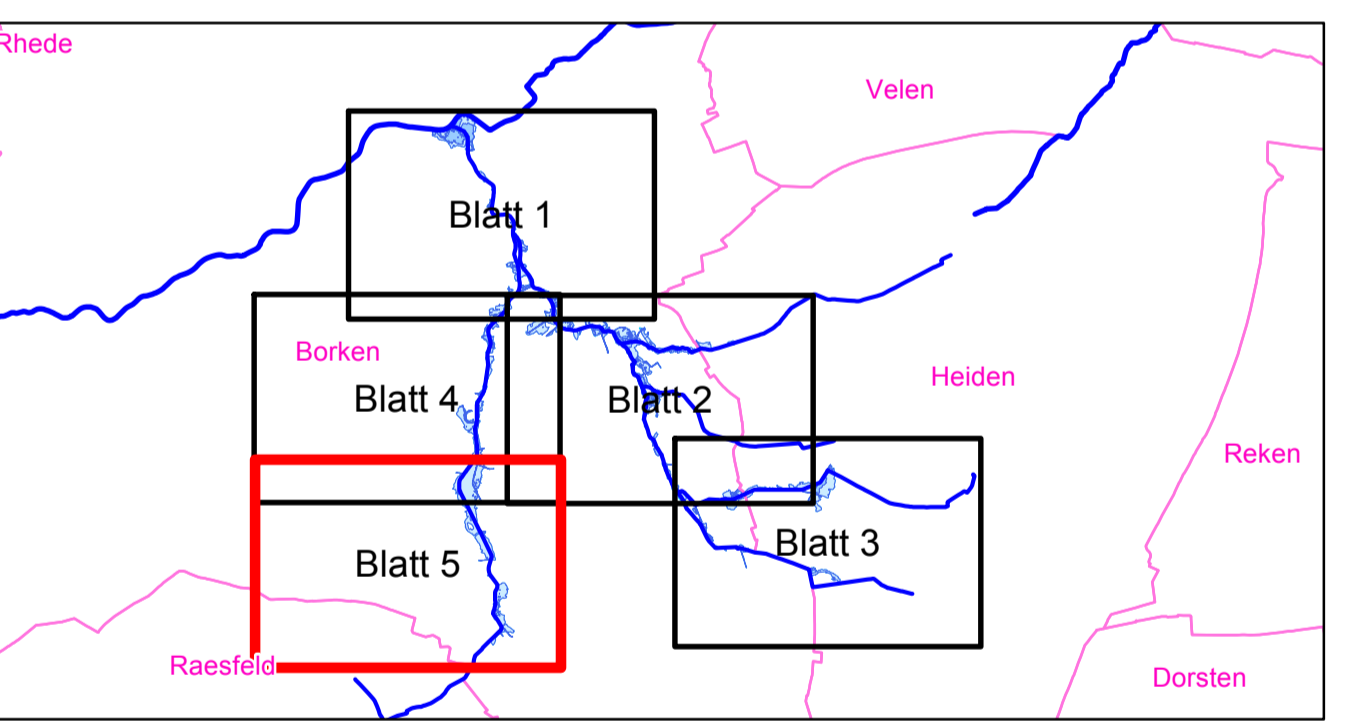
Darstellung: Wassertiefenkarte bei HQ100

Maßstab: 1:5.000 **Erstellt:** Abteilung 5, Dezernat 54
 Münster, den 19.03.2014

Bearbeitet:	Datum:	Name:	Geändert:	Anlage:	3
Nov. 2011	Nov. 2011	Weßling	Nov. 2011	Blatt:	4
Gezeichnet:	Nov. 2011	Weßling	03.2014	Dat:	



Digitale Daten des Landes Nordrhein-Westfalen © Topographische Karten
 Verwertung in Auftrag des LANUV NRW Bezirksregierung Köln, Abt. 7 - Geobasis



Legende:

- Kilometrierung
- Gewässerachse
- sonstige Wasserflächen

Wassertiefen (m)

- 0,0 - 0,5
- 0,5 - 1,0
- 1,0 - 2,0
- >2,0

Bezirksregierung Münster
 Bezirksregierung Münster, Domplatz 1-3, 48143 Münster
 Telefon: (0251) 411-0, Fax: (0251) 411-2525

Projekt: Überschwemmungsgebiet
 Borkener Aa / Engelradingsbach / Döringbach
 Wichersbach / Dorfbach / Bruchbach

Darstellung: Wassertiefenkarte bei HQ100

Maßstab: 1:5.000 **Erstellt:** Abteilung 5, Dezernat 54
 Münster, den 19.03.2014

Bearbeitet:	Datum:	Name:	Geändert:	Anlage:	2
Nov. 2011	Nov. 2011	Weßling		Blatt:	5
Gezeichnet:	Nov. 2011	Weßling	03.2014	Schulz	
Datell:	k:\topographische\geobasis\projekt\Borkener_Aa_Systemdaten\Festlegung				