




Digitale Daten des Landes Nordrhein-Westfalen © Topographische Karten  
 Verwertung in Auftrag des LANUV NRW Bezirksregierung Köln, Abt. 7 - Geobasis

**Legende:**

-  Überschwemmungsgebiet
-  sonstige Wasserflächen
-  Gewässerachse

**Bezirksregierung Münster**  
 Bezirksregierung Münster, Domplatz 1-3, 48143 Münster  
 Telefon: (0251) 411-0, Fax: (0251) 411-2825

**Projekt:** Überschwemmungsgebiet  
 Borkener Aa / Engelradingsbach / Döringbach  
 Wichersbach / Dorfbach / Bruchbach

**Darstellung:** Übersichtslegeplan

**Maßstab:** 1:25.000 **Erstellt:** Abteilung 5, Dezernat 54  
 Münster, den 11.11.2011

Bearbeitet:	Datum:	Name:	Anlage:
Nov. 2011	Nov. 2011	Weßling	1
Gezeichnet:			Blatt:
Nov. 2011		Weßling	1
			Datiel: