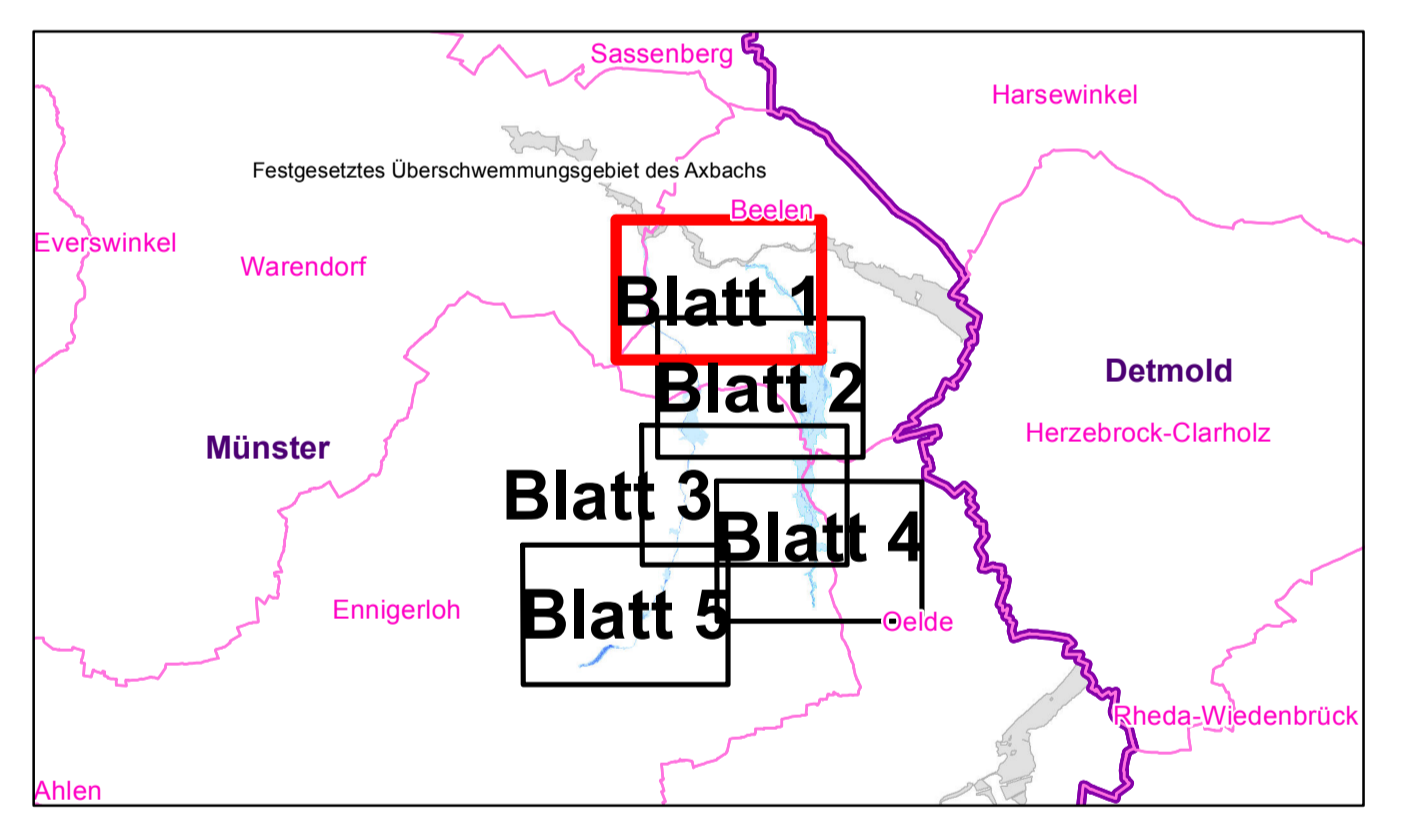


Festgesetztes Überschwemmungsgebiet des Axbachs

Geobasisdaten der Kommunen und des Landes NRW © Geobasis NRW 2013



Legende:

- 10,5 Kilometrierung
- Gewässerachse

Wassertiefen (m)

- 0,0 - 0,5
- 0,5 - 1,0
- 1,0 - 2,0
- >2,0

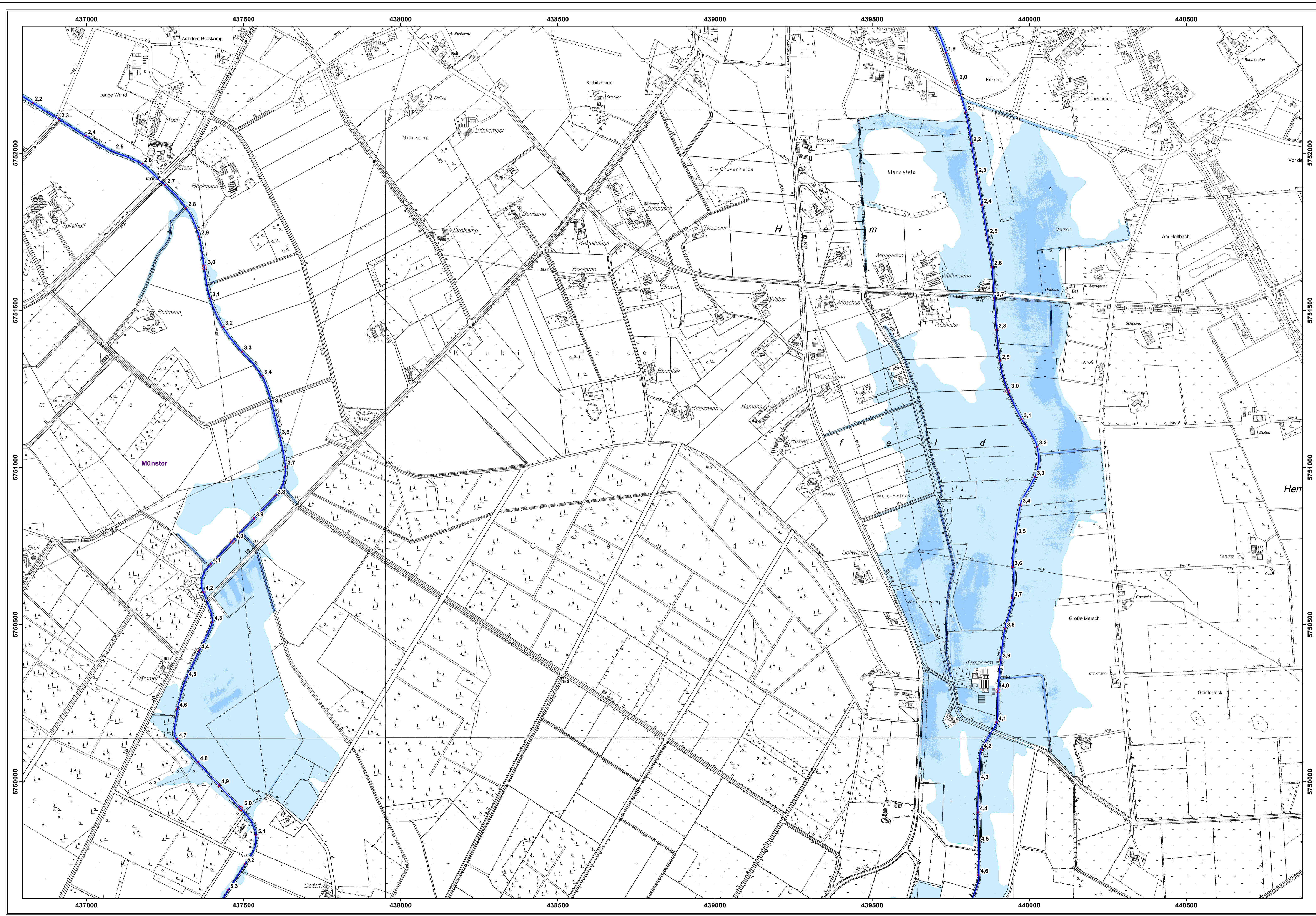
Bezirksregierung Münster
 Bezirksregierung Münster, Domplatz 1-3, 48143 Münster
 Telefon: (0251) 411-0, Fax: (0251) 411-2525

Projekt: Überschwemmungsgebiet Baarbach, Beilbach

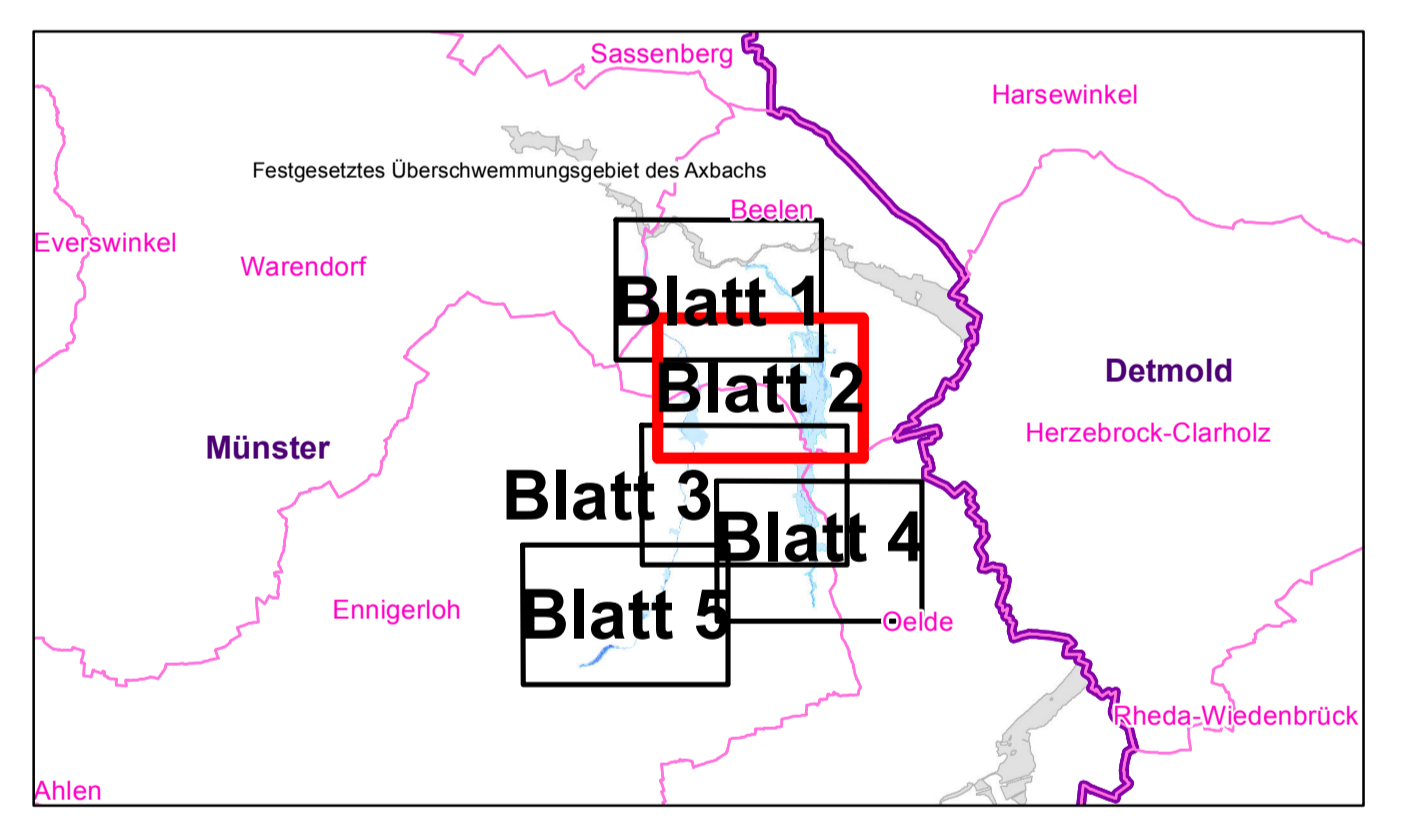
Darstellung: Wassertiefenkarte bei HQ100

Maßstab: 1 : 5 000 **Erstellt: Abteilung 5, Dezernat 54 Münster, den 03.09.2014**

Datum: Juni 13	Name: Mor / Hs	Anlage: 3
Gezeichnet: Juni 13	Musiol	Blatt: 1
		Dati: <small>© Kartographische Landesplanung Nordrhein-Westfalen</small>



Geobasisdaten der Kommunen und des Landes NRW © Geobasis NRW 2013



Legende:

- 10,5 Kilometrierung
- Gewässerachse

Wassertiefen (m)

- 0,0 - 0,5
- 0,5 - 1,0
- 1,0 - 2,0
- >2,0

Bezirksregierung Münster
 Bezirksregierung Münster, Domplatz 1-3, 48143 Münster
 Telefon: (0251) 411-0, Fax: (0251) 411-2525

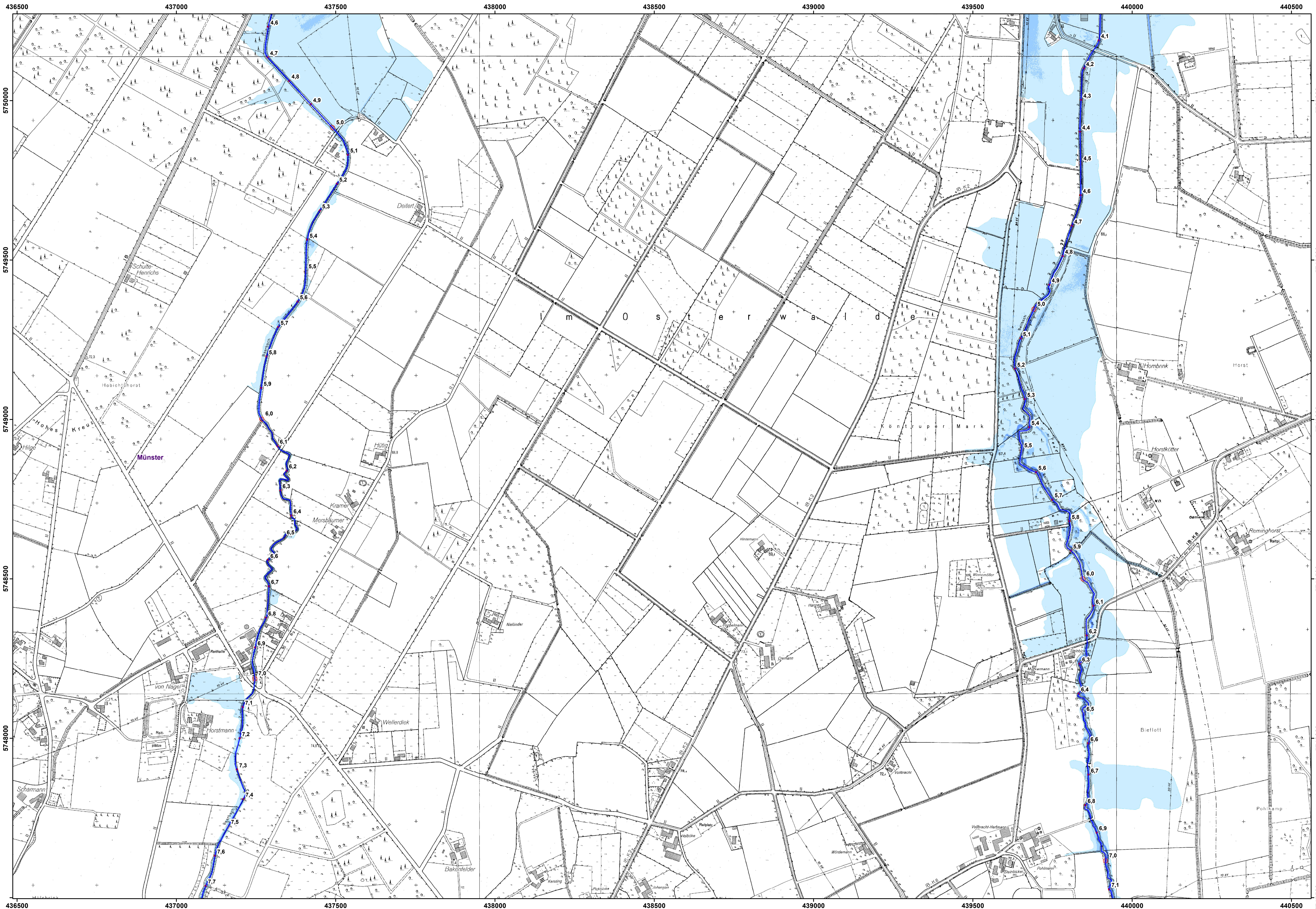
Projekt: Überschwemmungsgebiet Baarbach, Beilbach

Darstellung: Wassertiefenkarte bei HQ100

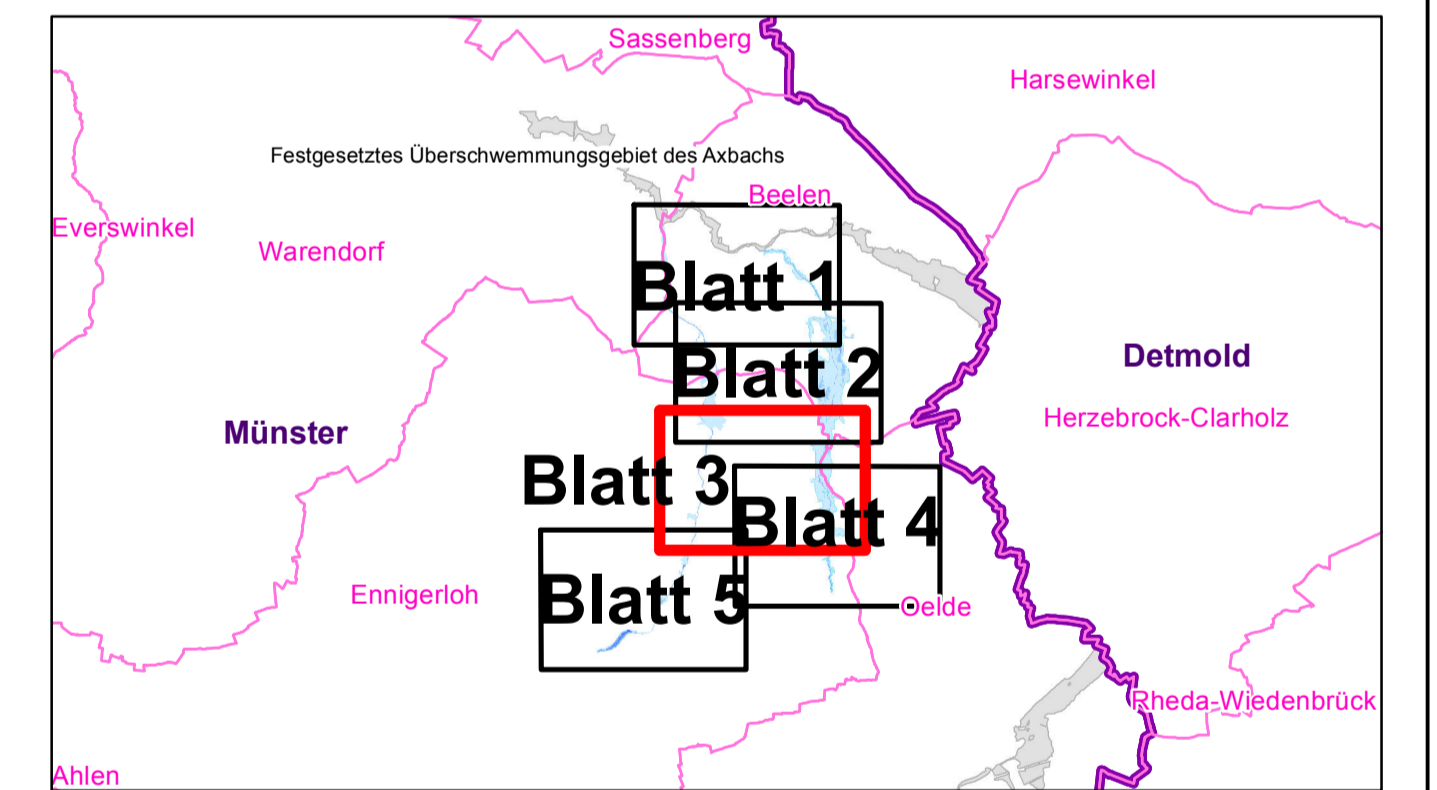
Maßstab: 1 : 5.000 **Erstellt:** Abteilung 5, Dezernat 54 Münster, den 03.09.2014

Datum:	Name:	Anlage:	3
Bearbeitet: Juni 13	Mor / Hs	Sep. 2014	Blatt: 2
Gezeichnet: Juni 13	Musiol	Sep. 2014	

© Bezirksregierung Münster



Geobasisdaten der Kommunen und des Landes NRW © Geobasis NRW 2013



Legende:



**Bezirksregierung
Münster**

Bezirksregierung Münster, Domplatz 1-3, 48143 Münster
Telefon: (0251) 411-0, Fax: (0251) 411-2525

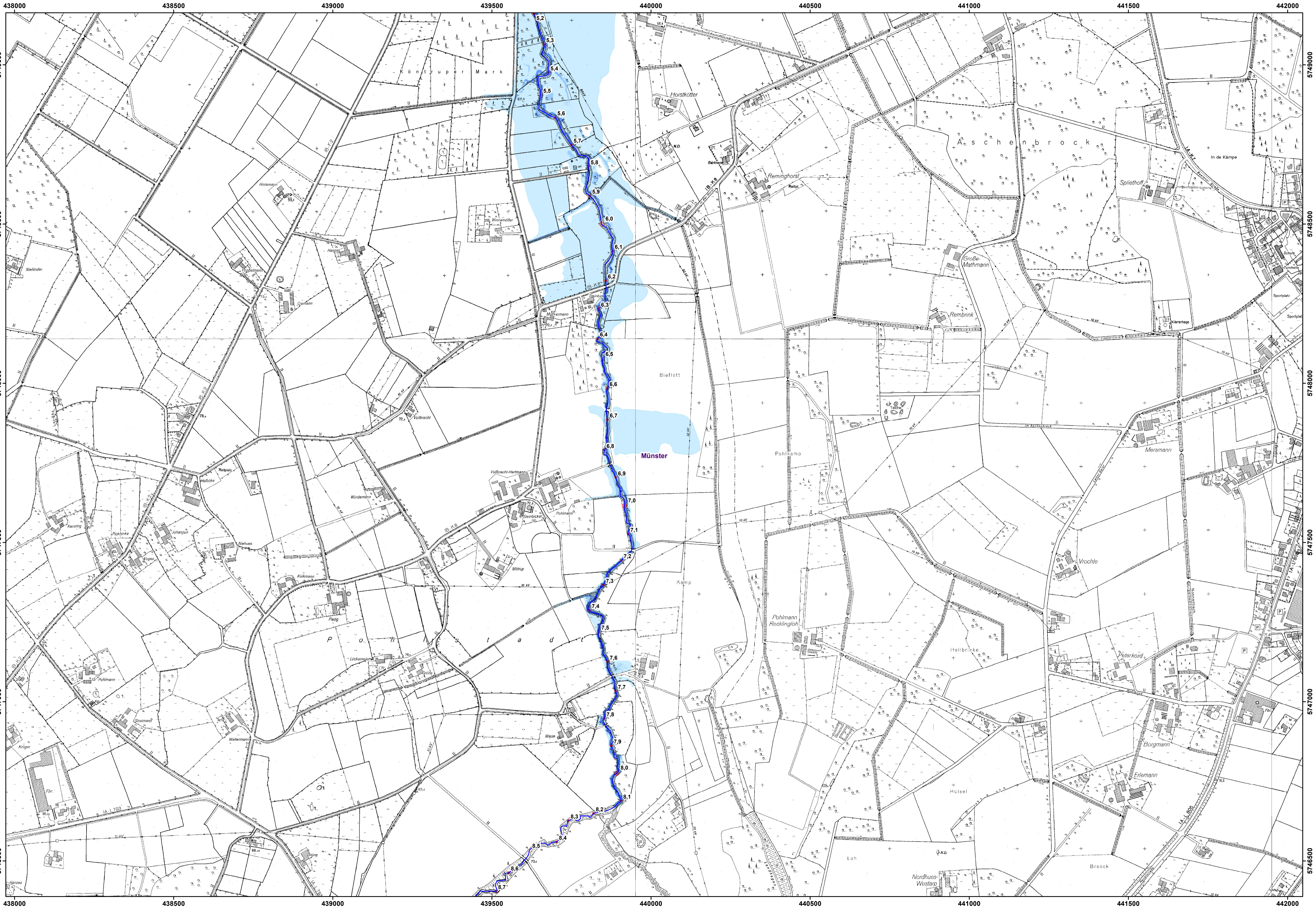


Projekt: Überschwemmungsgebiet
Baarbach, Beilbach

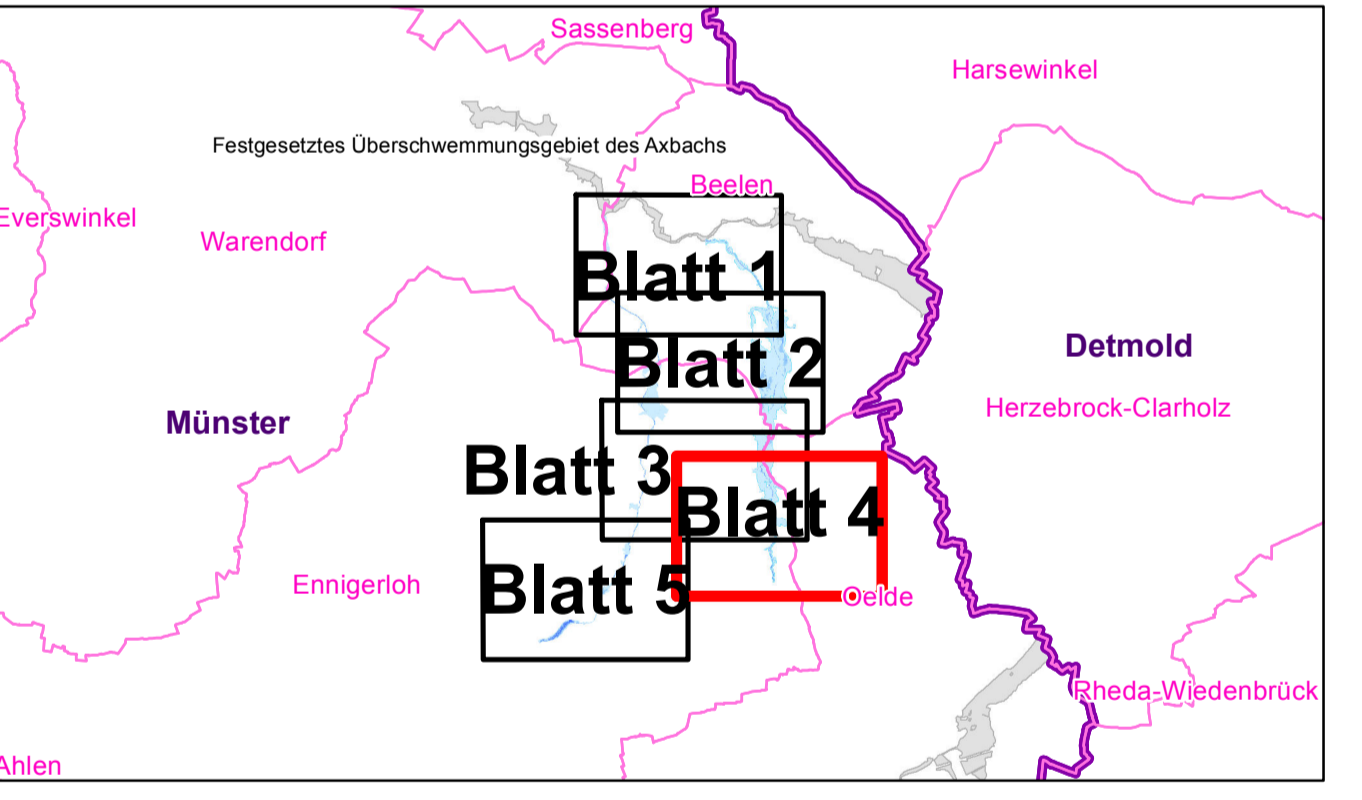
Darstellung: Wassertiefenkarte bei HQ100

Maßstab: 1 : 5.000 **Erstellt:** Abteilung 5, Dezernat 54
Münster, den 03.09.2014

Bearbeitet:	Datum: Juni 13	Name: Mor / Hs	Geändert: Sep. 2014	Anlage: 3
Gezeichnet:	Datum: Juni 13	Name: Musiol	Blatt: Sep. 2014	Blatt: 3
Dati:				<small>© Kartographische Landesplanung Bezirksregierung Münster</small>



Geobasisdaten der Kommunen und des Landes NRW © Geobasis NRW 2013



Legende:

- 10,5 Kilometrierung
- Gewässerachse

Wassertiefen (m)

- 0,0 - 0,5
- 0,5 - 1,0
- 1,0 - 2,0
- >2,0

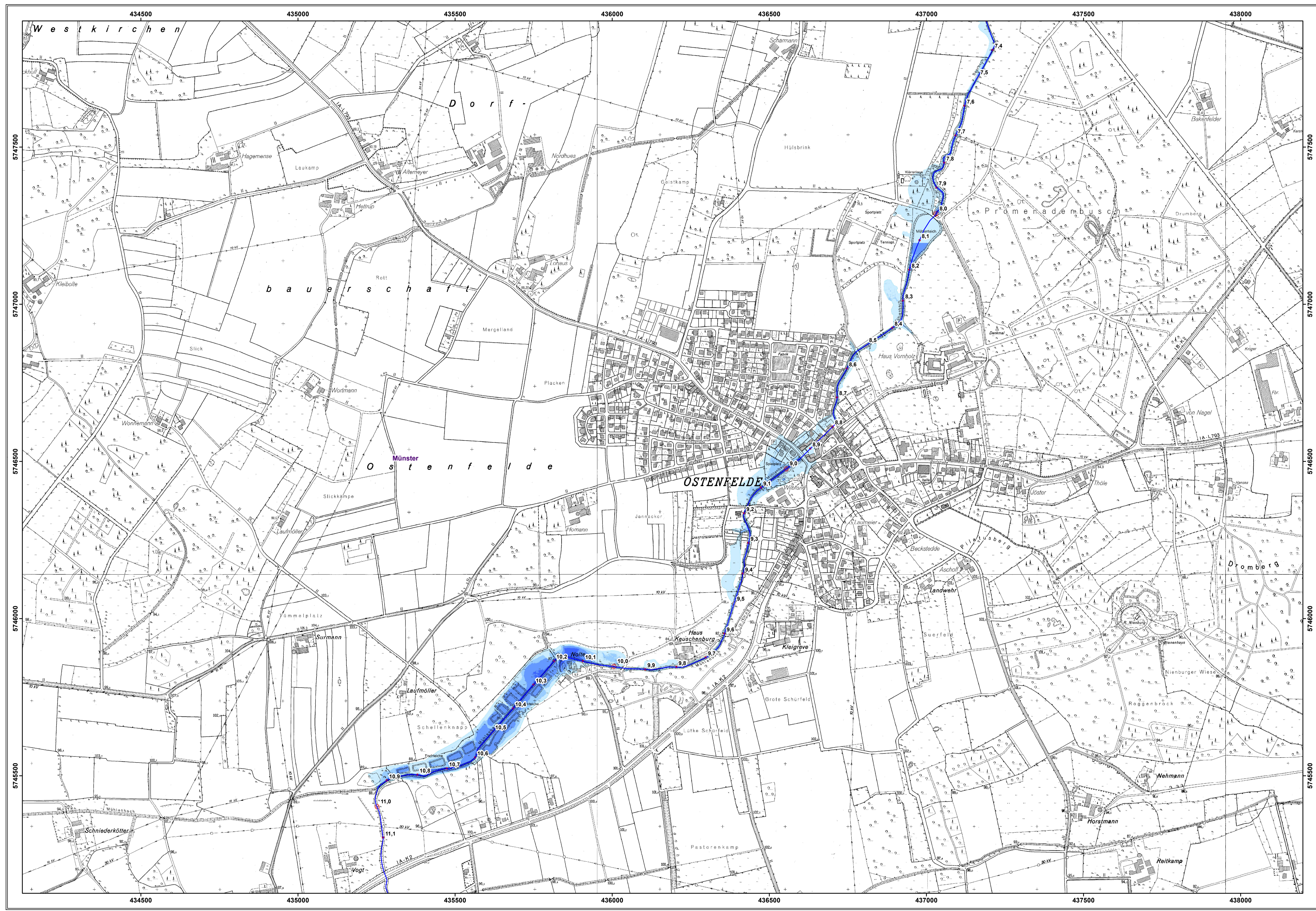
Bezirksregierung Münster
 Bezirksregierung Münster, Domplatz 1-3, 48143 Münster
 Telefon: (0251) 411-0, Fax: (0251) 411-2525

Projekt: Überschwemmungsgebiet Baarbach, Beilbach

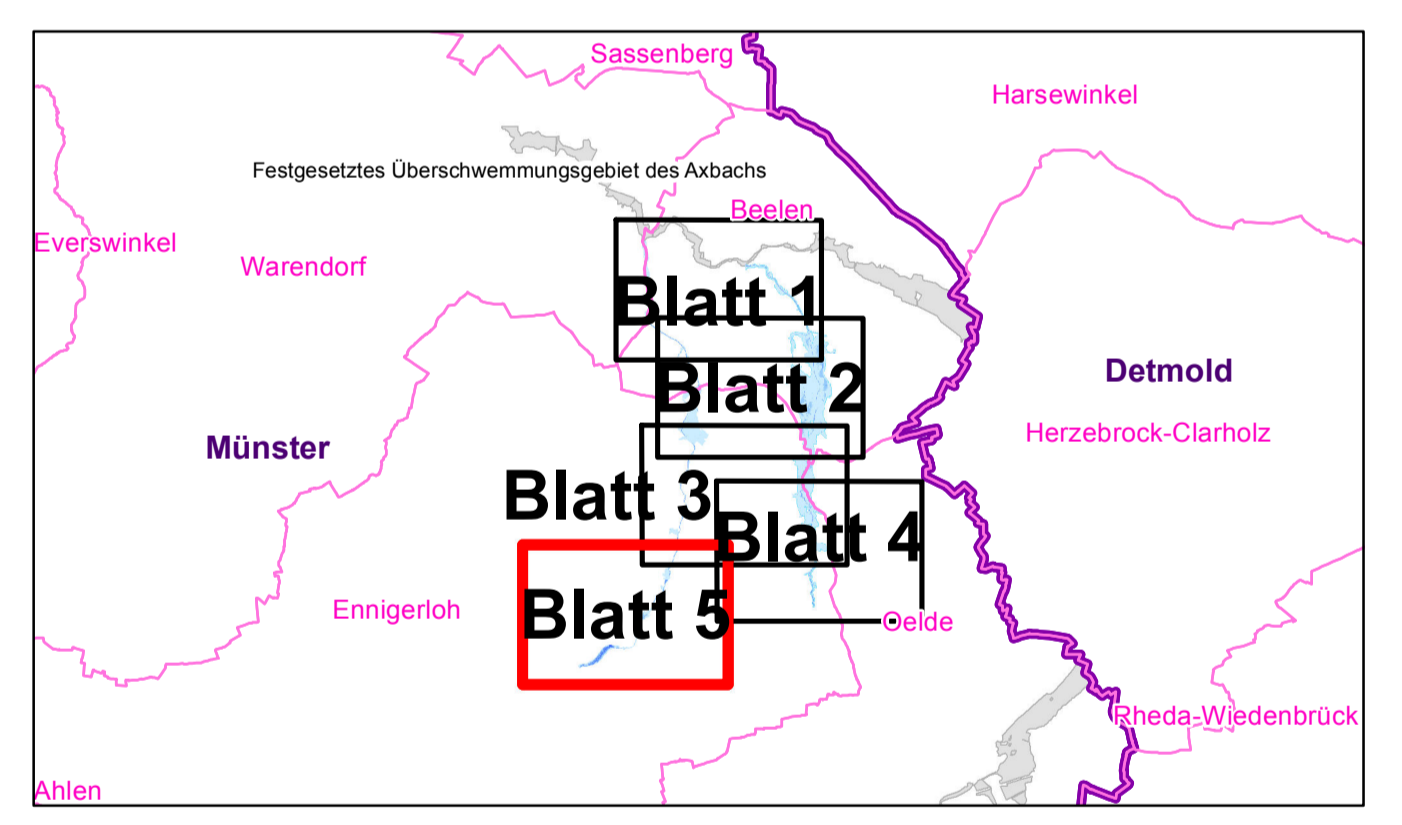
Darstellung: Wassertiefenkarte bei HQ100

Maßstab: 1 : 5.000 **Erstellt: Abteilung 5, Dezernat 54**
 Münster, den 03.09.2014

Bearbeitet:	Datum: Juni 13	Name: Mor / Hs	Geändert: Sep. 2014	Anlage: 3
Gezeichnet:	Datum: Juni 13	Name: Musiol	Gezeichnet: Sep. 2014	Blatt: 4
				Datum: _____



Geobasisdaten der Kommunen und des Landes NRW © Geobasis NRW 2013



Legende:

	10,5	Kilometrierung		0,0 - 0,5
		Gewässerachse		0,5 - 1,0
				1,0 - 2,0
				>2,0

Bezirksregierung Münster
 Bezirksregierung Münster, Domplatz 1-3, 48143 Münster
 Telefon: (0251) 411-0, Fax: (0251) 411-2525

Projekt: Überschwemmungsgebiet Baarbach, Beilbach

Darstellung: Wassertiefenkarte bei HQ100

Maßstab: 1 : 5.000 **Erstellt:** Abteilung 5, Dezernat 54
 Münster, den 03.09.2014

Bearbeitet:	Datum:	Name:	Geändert:	Anlage:	3
Gezeichnet:	Jun 13	Mor / Hs	Sep. 2014	Blatt:	5
	Jun 13	Musiol	Sep. 2014		

Dat: