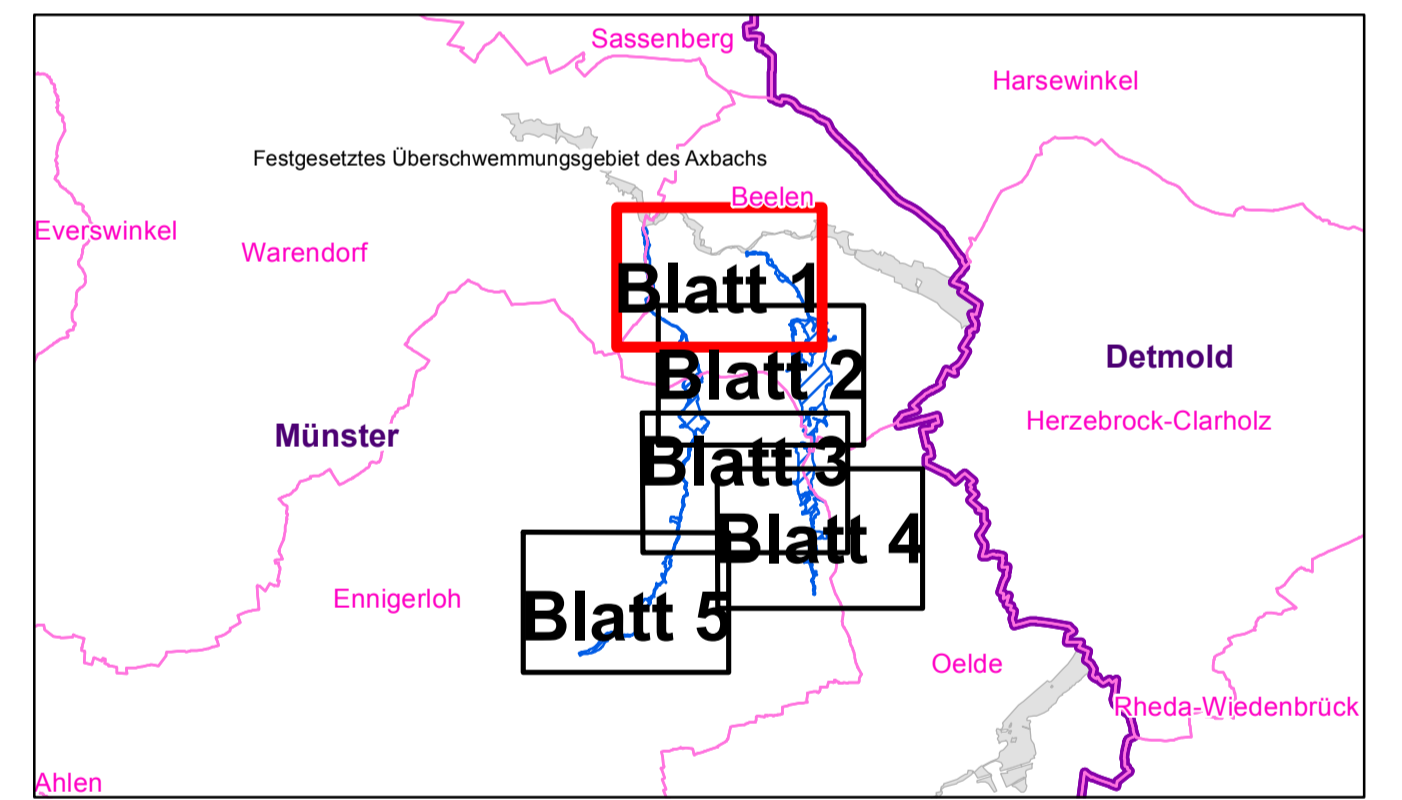


Geobasisdaten der Kommunen und des Landes NRW © Geobasis NRW 2013



Legende:

- 10,5 Kilometrierung
- Gewässerachse
- Überschwemmungsgebiet

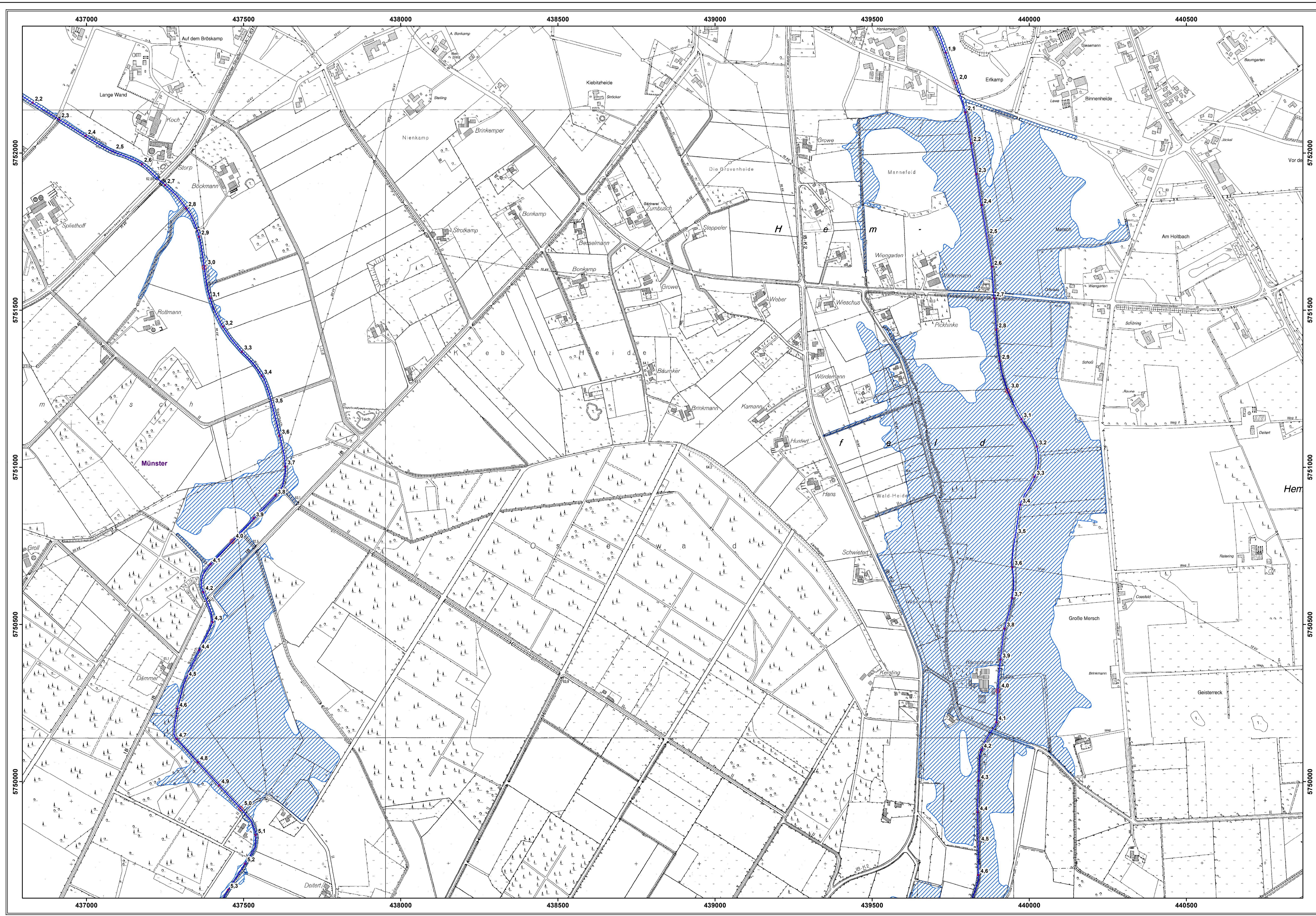
Bezirksregierung Münster
 Bezirksregierung Münster, Domplatz 1-3, 48143 Münster
 Telefon: (0251) 411-0, Fax: (0251) 411-2525

Projekt: **Überschwemmungsgebiet Baarbach, Beilbach**

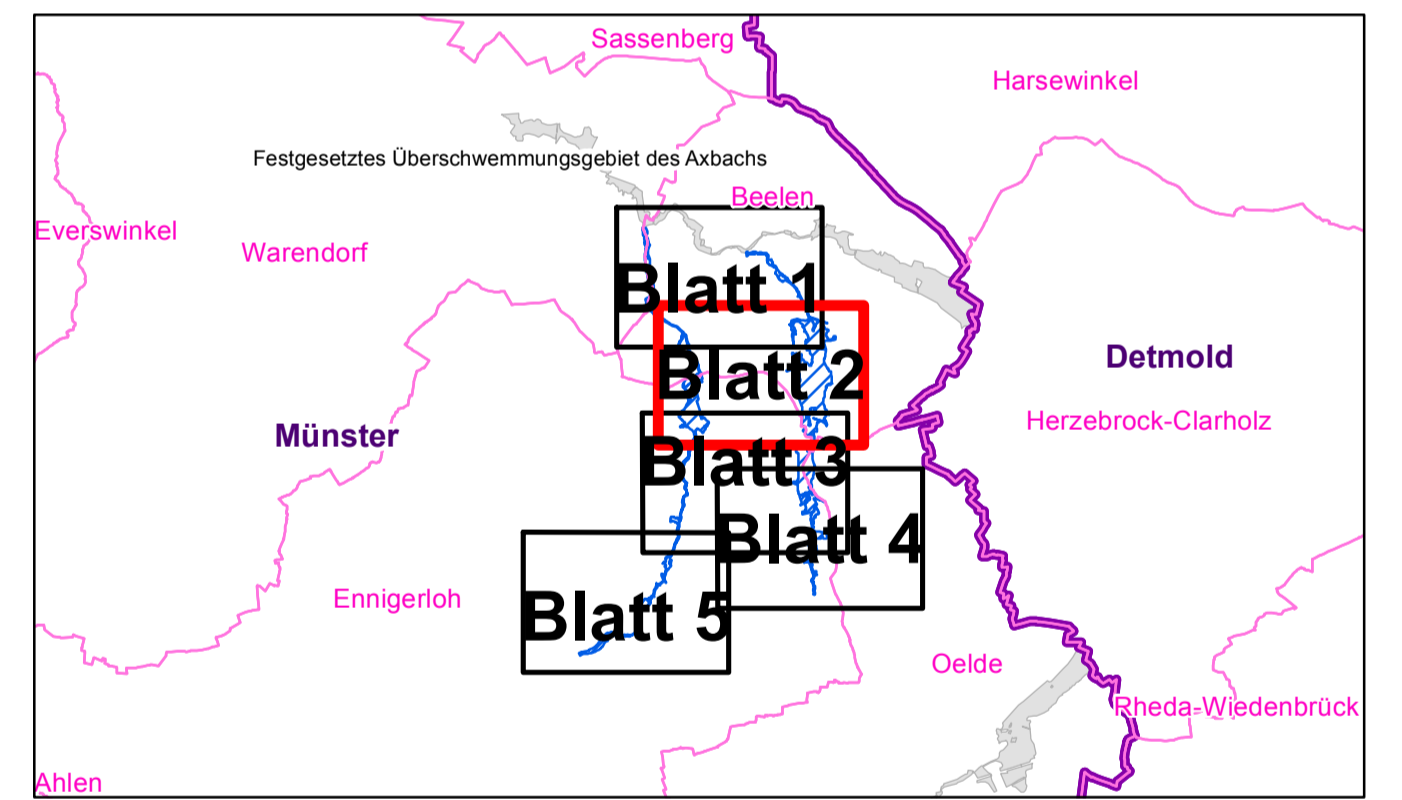
Darstellung: **Überschwemmungsgebiet HQ100**

Maßstab: **1 : 5.000** Erstellt: **Abteilung 5, Dezernat 54**
 Münster, den 03.09.2014

Datum:	Name:	Geändert:	Anlage:	2
Bearbeitet: Juni 13	Mor / Hs	Sep. 2014	Blatt:	1
Gezeichnet: Juni 13	Musiol	Sep. 2014	Dati:	



Geobasisdaten der Kommunen und des Landes NRW © Geobasis NRW 2013



Legende:

- 10,5 Kilometrierung
- Gewässerachse
- Überschwemmungsgebiet

Bezirksregierung Münster
 Bezirksregierung Münster, Domplatz 1-3, 48143 Münster
 Telefon: (0251) 411-0, Fax: (0251) 411-2825

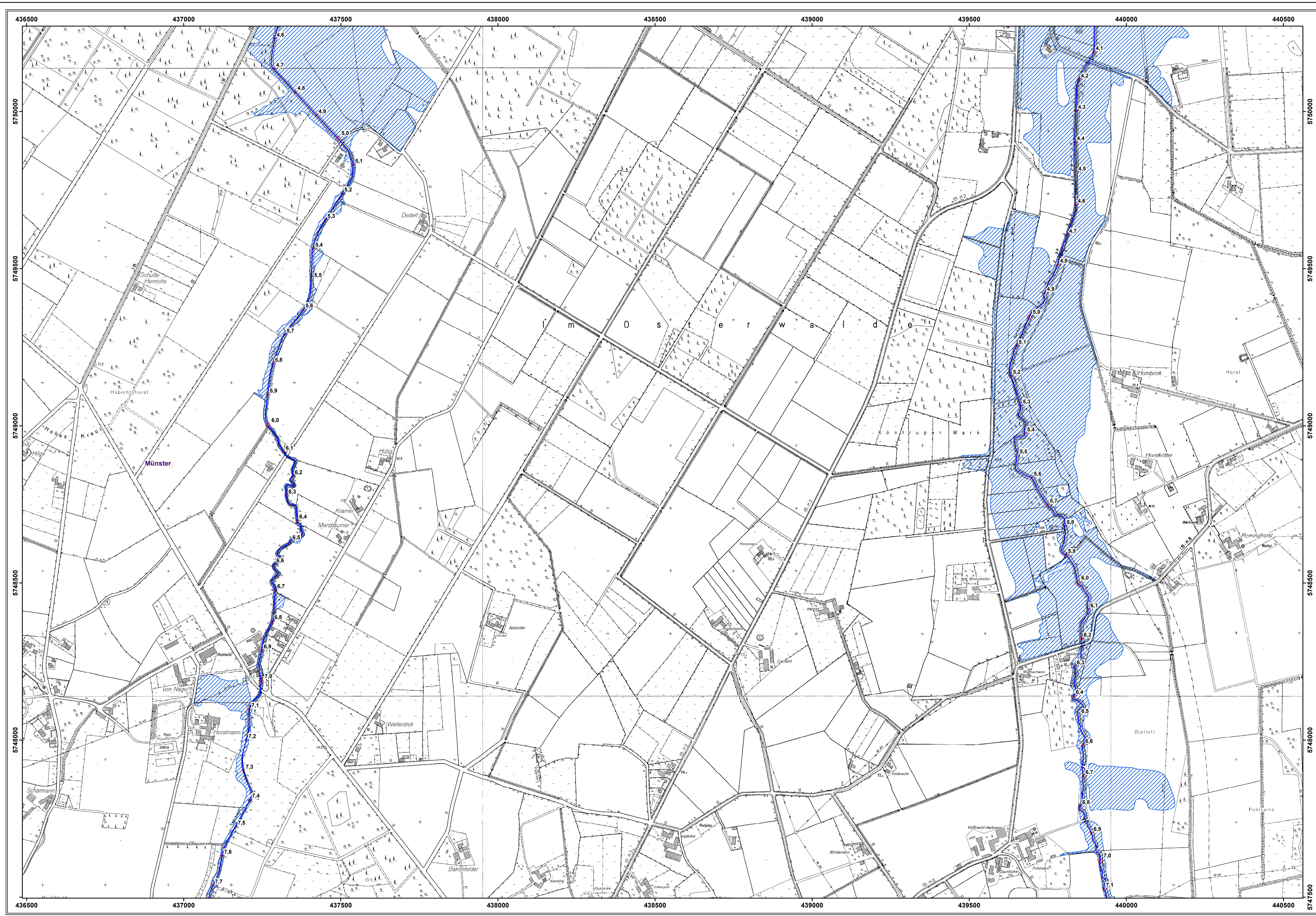


Projekt: Überschwemmungsgebiet Baarbach, Beilbach

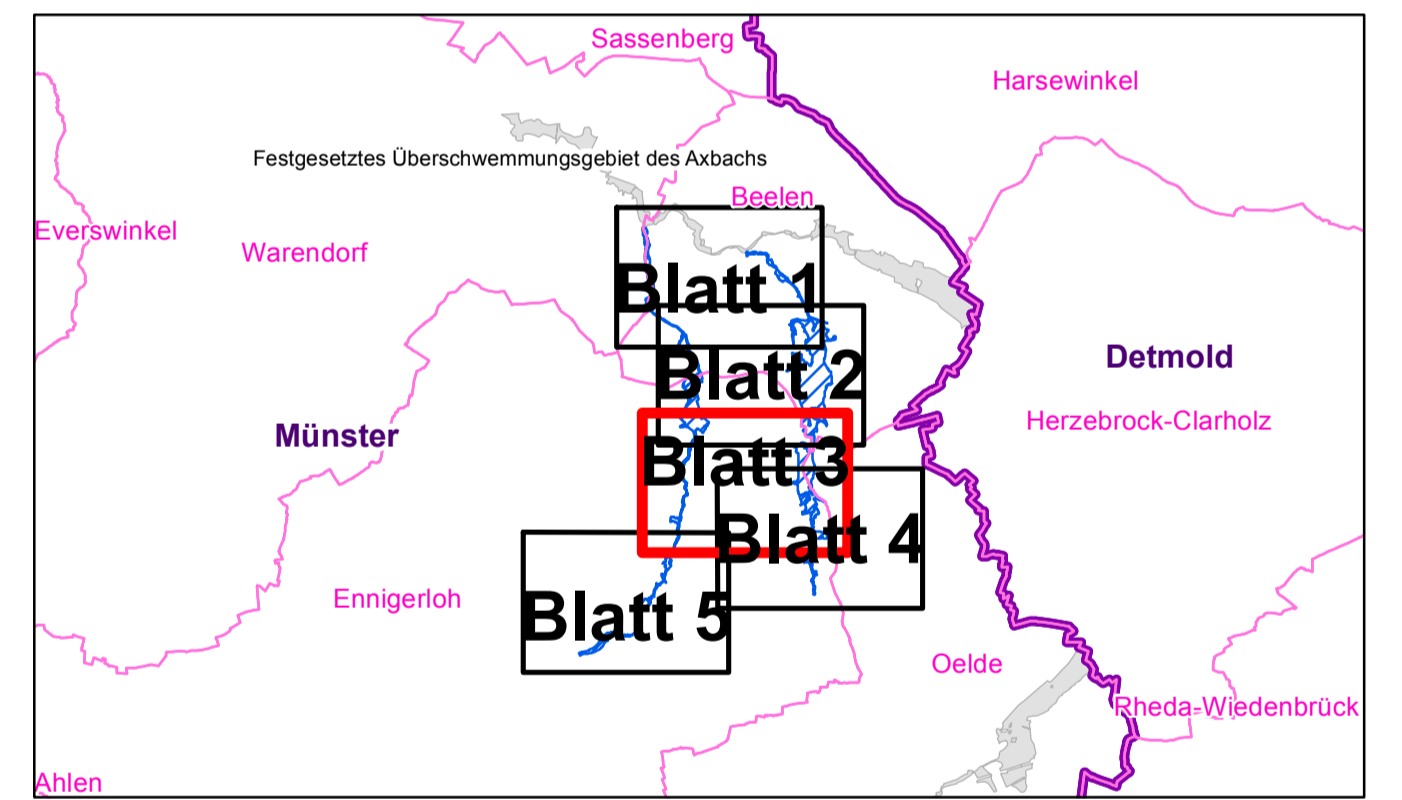
Darstellung: Überschwemmungsgebiet HQ100

Maßstab: 1 : 5.000 **Erstellt: Abteilung 5, Dezernat 54**
 Münster, den 03.09.2014

Datum:	Name:	Geändert:	Anlage:	2
Bearbeitet: Juni 13	Mor / Hs	Sep. 2014	Blatt:	2
Gezeichnet: Juni 13	Musiol	Sep. 2014	Dati:	



Geobasisdaten der Kommunen und des Landes NRW © Geobasis NRW 2013



Legende:

- 10,5 Kilometrierung
- Gewässerachse
- Überschwemmungsgebiet

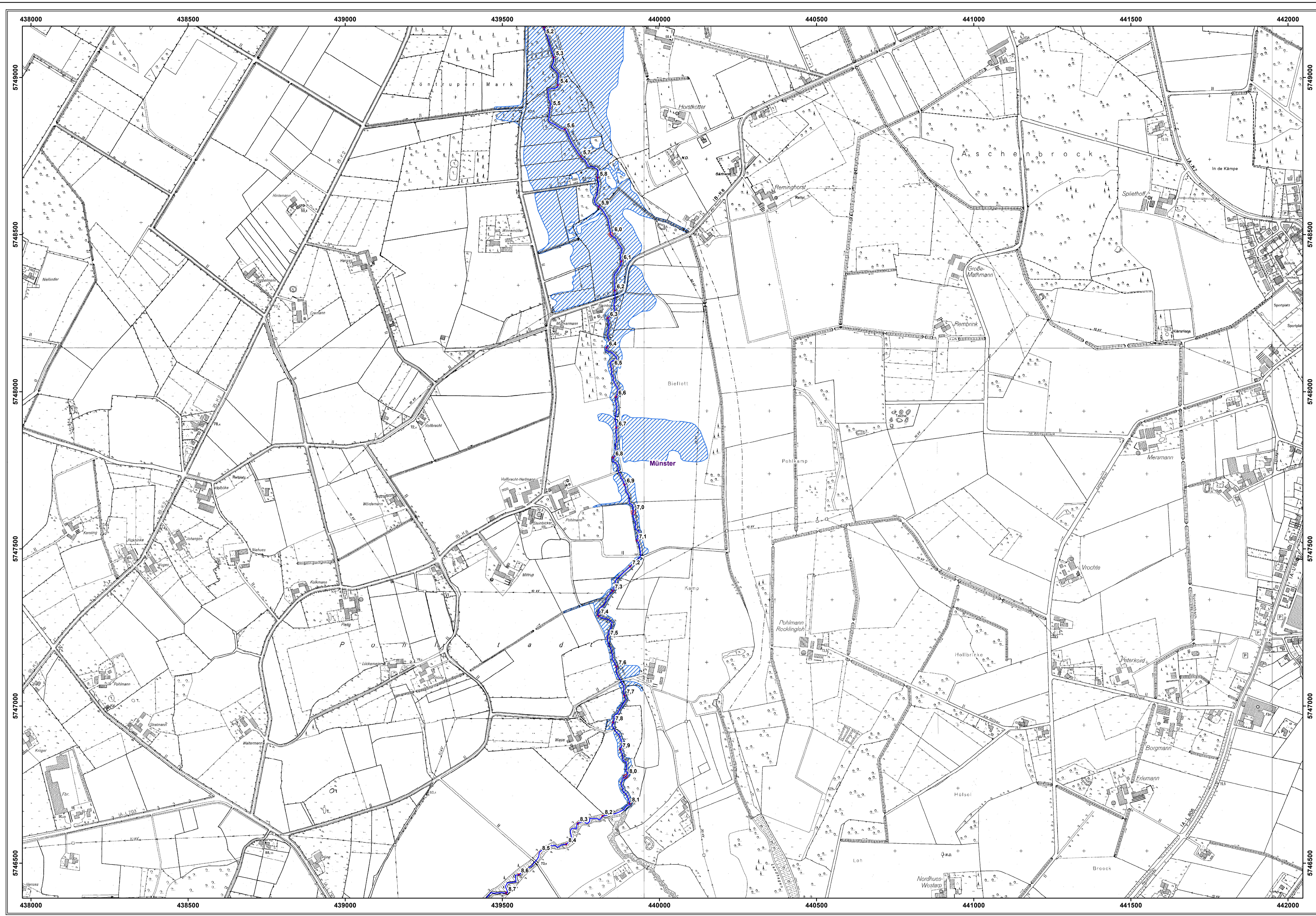
Bezirksregierung Münster
 Bezirksregierung Münster, Domplatz 1-3, 48143 Münster
 Telefon: (0251) 411-0, Fax: (0251) 411-2825

Projekt: Überschwemmungsgebiet Baarbach, Beilbach

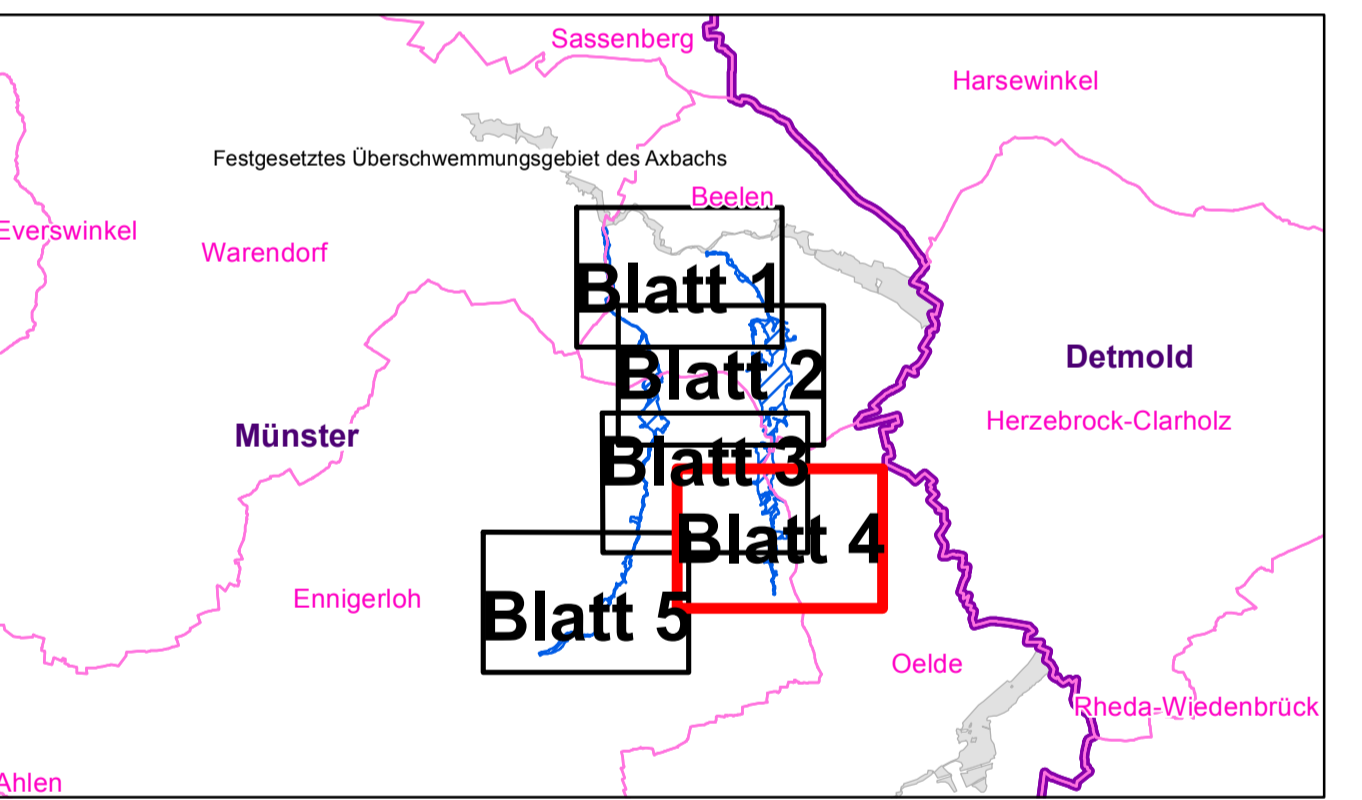
Darstellung: Überschwemmungsgebiet HQ100

Maßstab: 1 : 5.000 **Erstellt:** Abteilung 5, Dezernat 54
Münster, den 03.09.2014

	Datum:	Name:	Geändert:	Anlage:
Bearbeitet:	Juni 13	Mor / Hs	Sep. 2014	2
Gezeichnet:	Juni 13	Musiol	Sep. 2014	3
			Dat:	



Geobasisdaten der Kommunen und des Landes NRW © Geobasis NRW 2013



Legende:

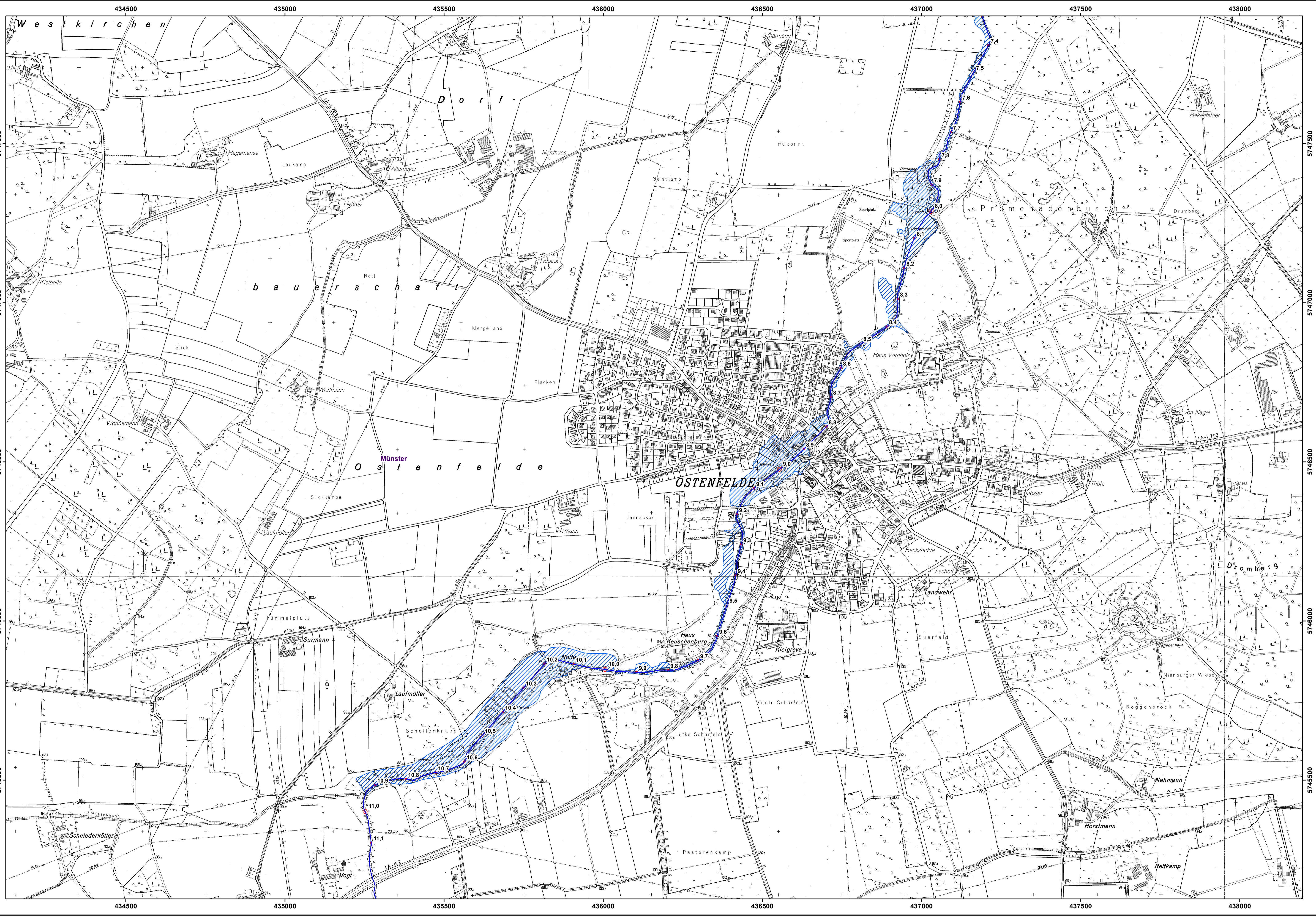
- 10,5 Kilometrierung
- Gewässerachse
- Überschwemmungsgebiet

Bezirksregierung Münster
 Bezirksregierung Münster, Domplatz 1-3, 48143 Münster
 Telefon: (0251) 411-0, Fax: (0251) 411-2825

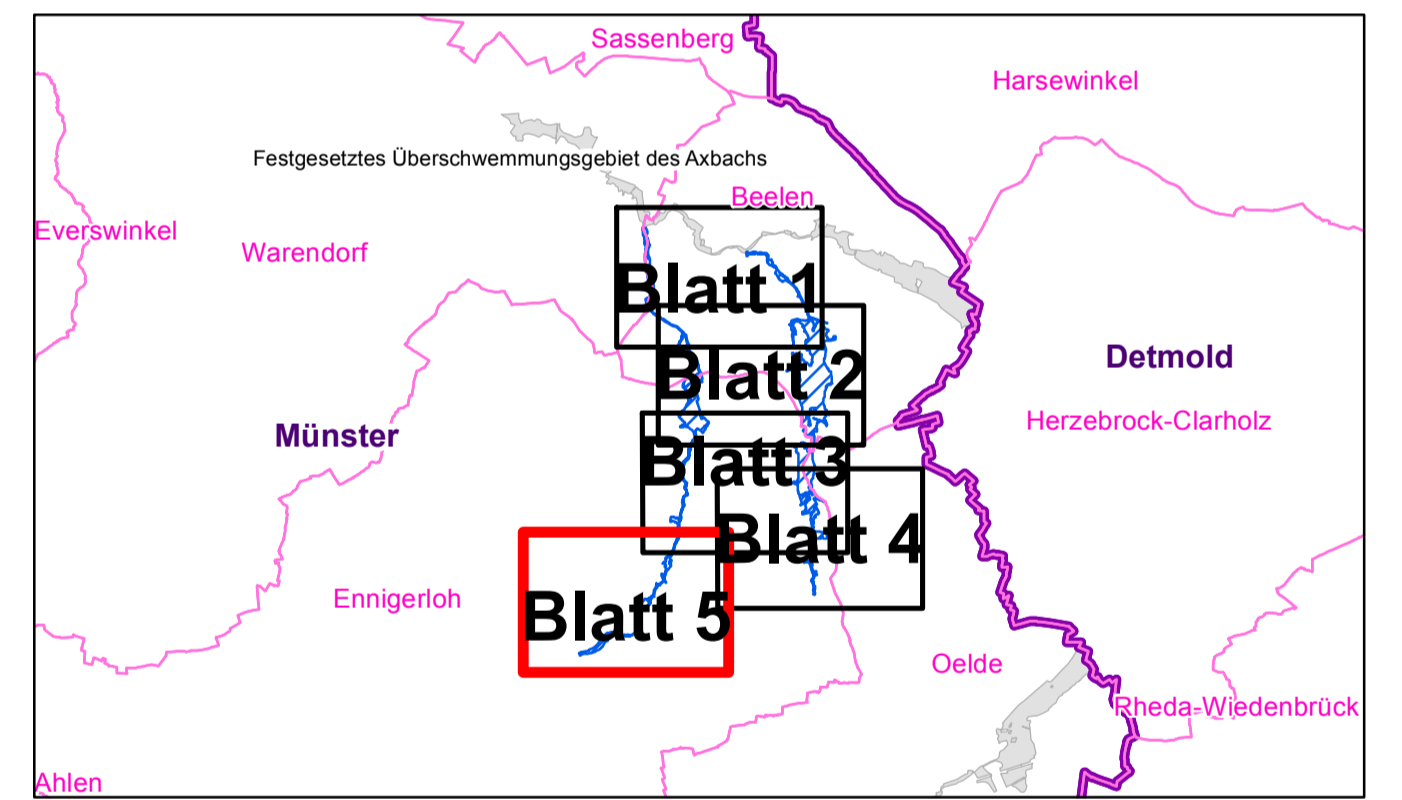
Projekt: **Überschwemmungsgebiet Baarbach, Beilbach**

Darstellung: **Überschwemmungsgebiet HQ100**

Maßstab: 1 : 5 000	Erstellt: Abteilung 5, Dezernat 54 Münster, den 03.09.2014		
Datum: Juni 13	Name: Mor / Hs	Geändert: Sep. 2014	Anlage: 2
Bearbeitet: Juni 13	Musiol	Blatt: 4	
Gezeichnet: Juni 13	Musiol	Sep. 2014	
			Dati:



Geobasisdaten der Kommunen und des Landes NRW © Geobasis NRW 2013



Legende:

- 10,5 Kilometrierung
- Gewässerachse
- Überschwemmungsgebiet

Bezirksregierung Münster
 Bezirksregierung Münster, Domplatz 1-3, 48143 Münster
 Telefon: (0251) 411-0, Fax: (0251) 411-2825

Projekt: Überschwemmungsgebiet Baarbach, Beilbach

Darstellung: Überschwemmungsgebiet HQ100

Maßstab: 1 : 5.000 **Erstellt:** Abteilung 5, Dezernat 54
 Münster, den 03.09.2014

Bearbeitet:	Datum:	Name:	Geändert:	Anlage:	2
	Juni 13	Mor / Hs	Sep. 2014	Blatt:	5
Gezeichnet:	Datum:	Name:	Geändert:	Anlage:	2
	Juni 13	Musiol	Sep. 2014	Blatt:	5

© Landesbetrieb für Geoinformationssysteme Münster, 2014