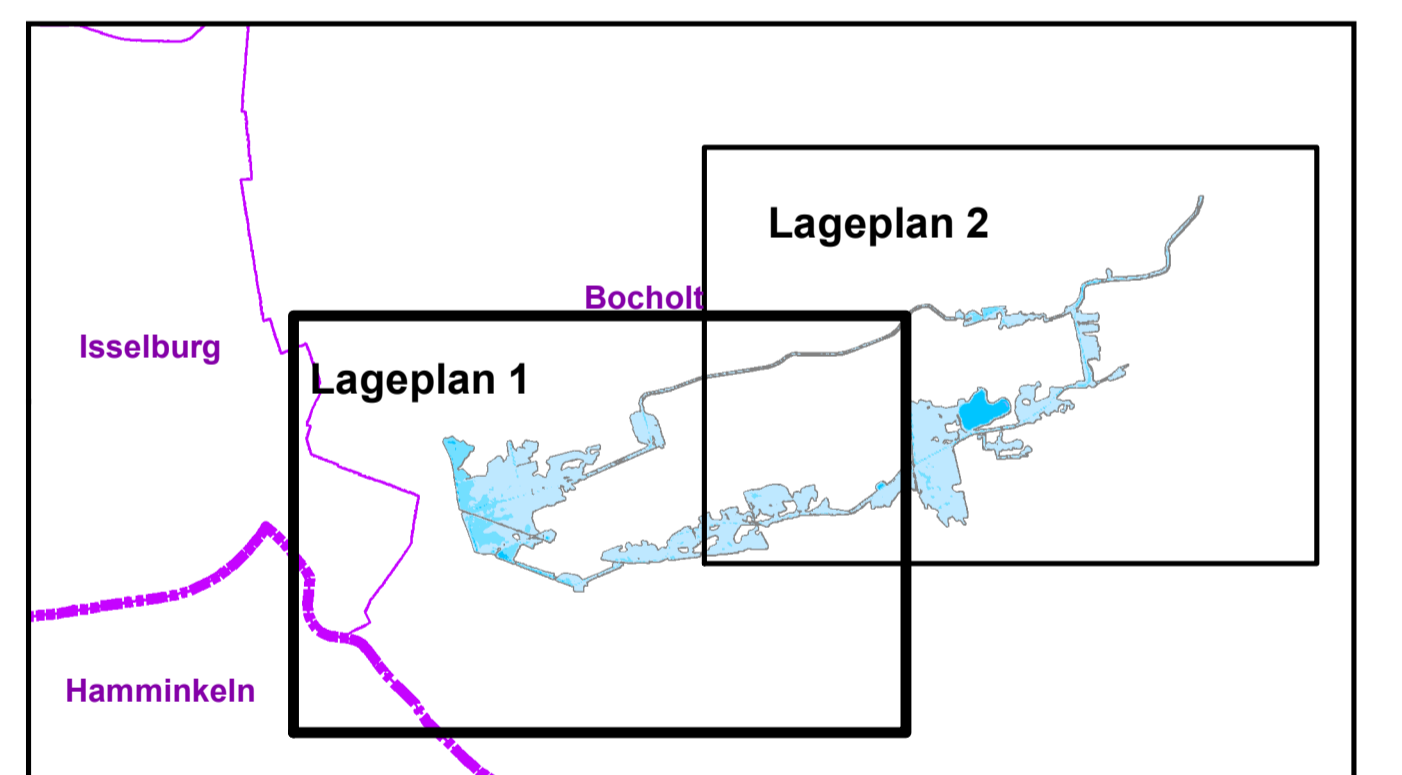


Digitale Daten des Landes Nordrhein-Westfalen © Topographische Karten  
 Verwertung in Auftrag des LANUV NRW Bezirksregierung Köln, Abt. 7 - Geobasis



**Legende:**

Wassertiefen (m)

- 0,0 - 0,5 m
- 0,5 - 1,0 m
- 1,0 - 2,0 m
- 2,0 - 3,0 m
- > 3,0 m

Kilometrierung

Gewässerachse

**Bezirksregierung Münster**

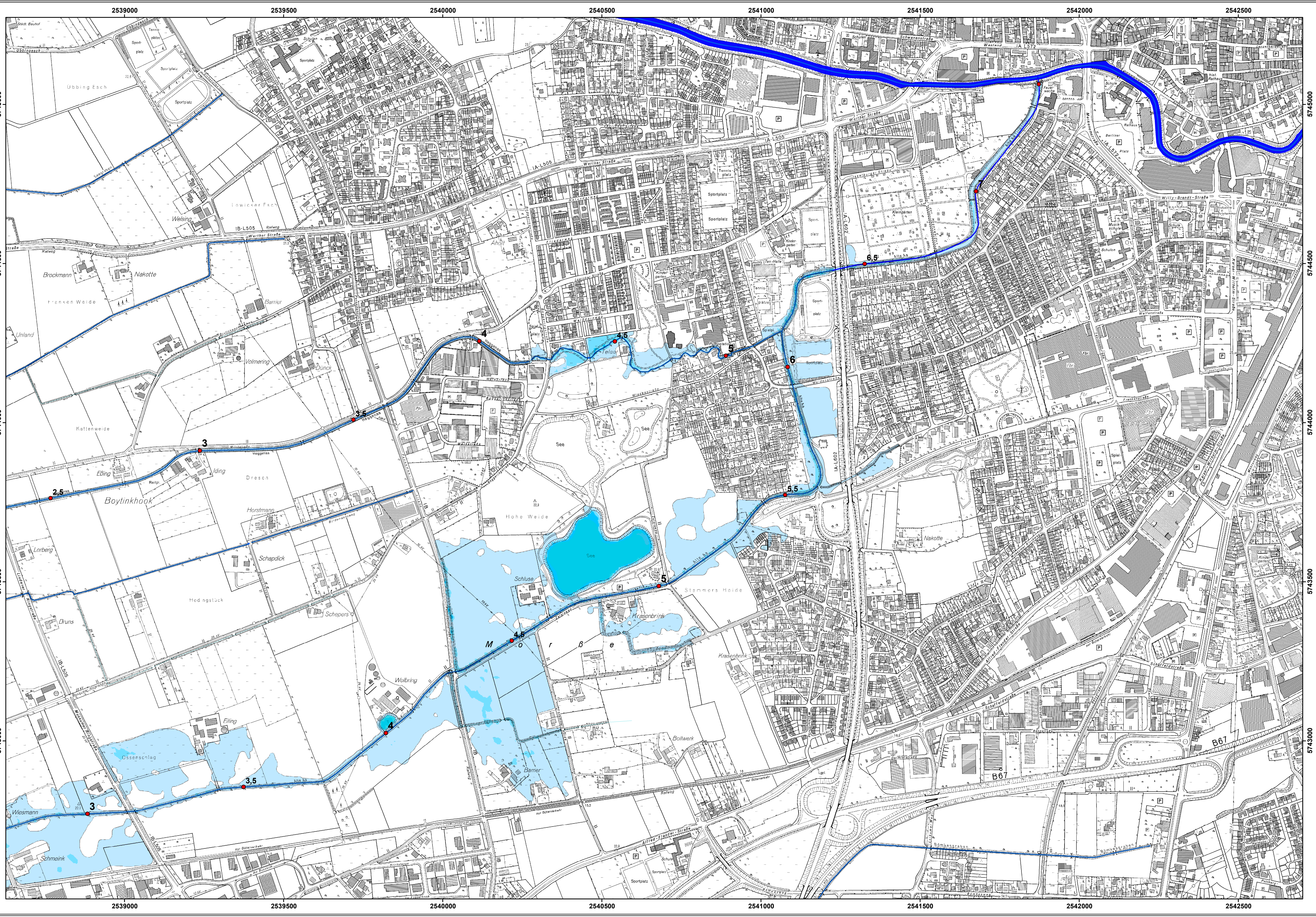
Bezirksregierung Münster, Domplatz 1-3, 48143 Münster  
 Telefon: (0251) 411-0, Fax: (0251) 411-2825

**Projekt: Überschwemmungsgebiet Alte Aa und Heggenaa**

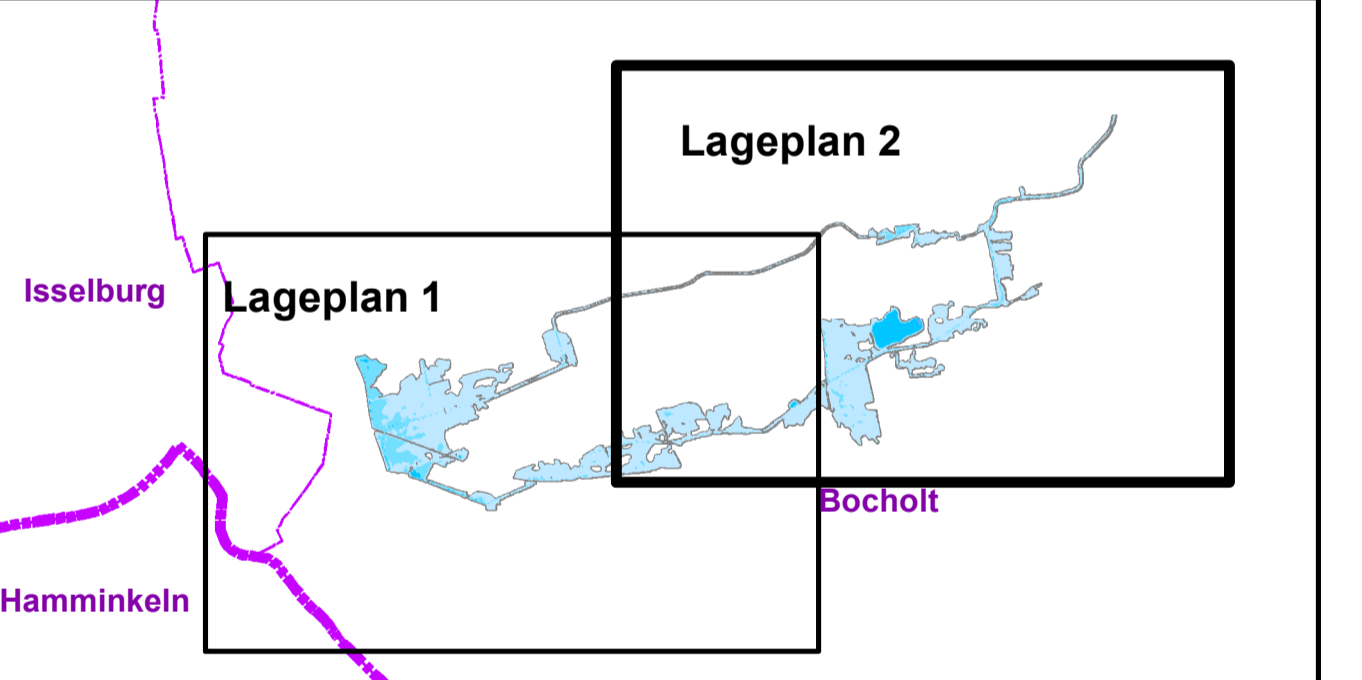
**Darstellung: Wassertiefenkarte bei HQ100**

**Maßstab: 1 : 5.000** Erstellt: Abteilung 5, Dezernat 54  
 Münster, den 2. Sept. 2010

Bearbeitet:	Datum:	Name:	Anlage:
Juli 2008	Juli 2008	Weßling	4
Gezeichnet:	Juli 2008	Schröer	Blatt:
			1
Geändert:	Mai 2009	Weßling	Datell:
			3:angskontrolle/angebot/fortgeschrittene_auf Fortsetzung: abt. 5b, 5m, 5n, 5o, 5p, 5q, 5r, 5s, 5t, 5u, 5v, 5w, 5x, 5y, 5z



Digitale Daten des Landes Nordrhein-Westfalen © Topographische Karten  
 Verwertung in Auftrag des LANUV NRW Bezirksregierung Köln, Abt. 7 - Geobasis



**Legende:**

Wassertiefen (m)  
 0,0 - 0,5 m  
 0,5 - 1,0 m  
 1,0 - 2,0 m  
 2,0 - 3,0 m  
 > 3,0 m

Kilometrierung  
 Gewässerachse

**Bezirksregierung Münster**

Bezirksregierung Münster, Domplatz 1-3, 48143 Münster  
 Telefon: (0251) 411-0, Fax: (0251) 411-2525

**Projekt: Überschwemmungsgebiet Alte Aa und Heggenaa**

**Darstellung: Wassertiefenkarte bei HQ100**

**Maßstab: 1 : 5.000** **Erstellt: Abteilung 5, Dezernat 54**  
 Münster, den 2. Sept. 2010

Bearbeitet:	Datum:	Name:	Anlage:
Gezeichnet:	Juli 2008	Weiβing	4
Geändert:	Juli 2008	Schröder	Blatt: 2
	Mai 2009	Weiβing	Datell: <small>www.kommunale-nachrichtendienste.de</small>