

Einmündung Alsterbach

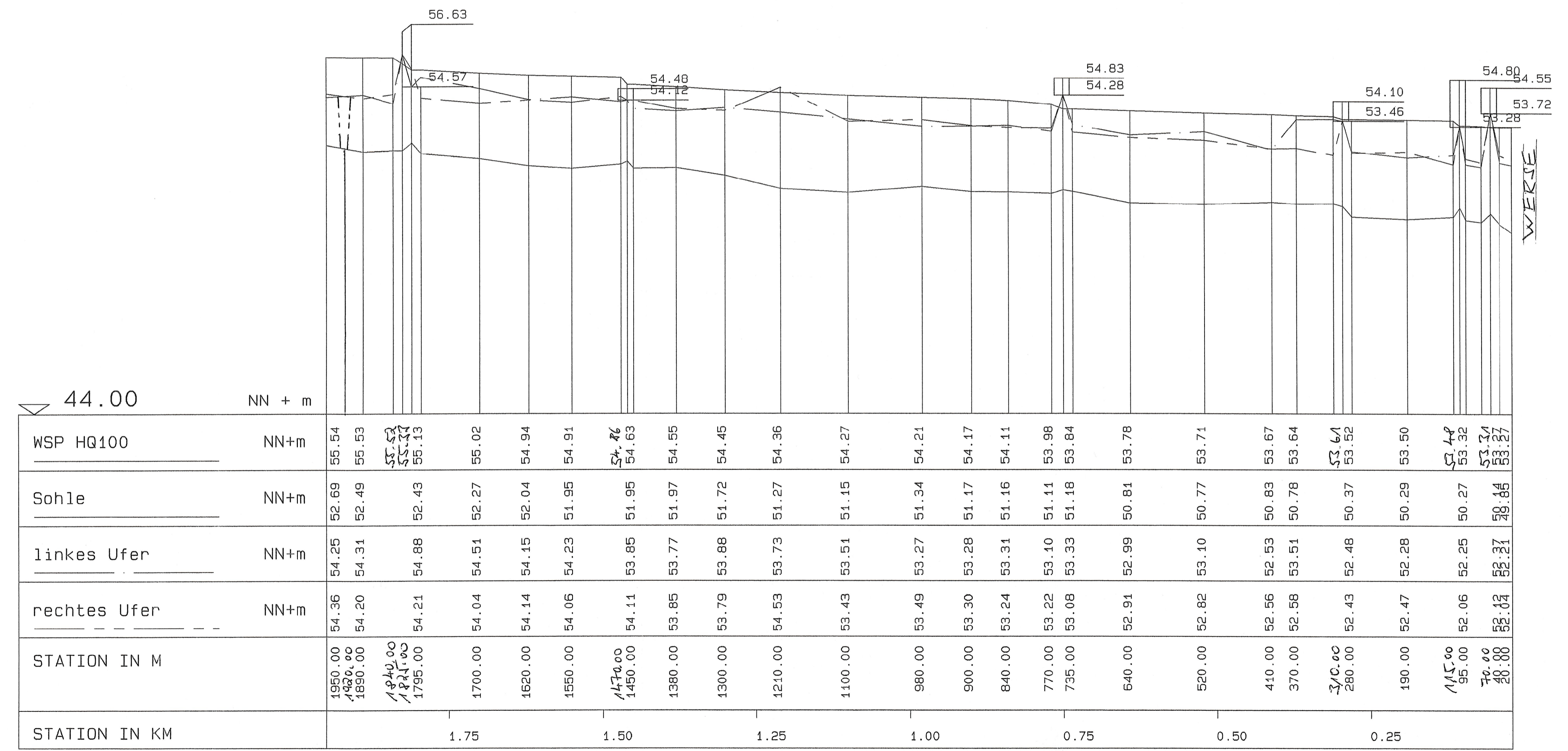
Bruecke L586
Eisenbahnbruecke

Bruecke Hof Witte

Armo-Durchlass
Bahnhofstrasse

Bruecke
Hof Geschermann

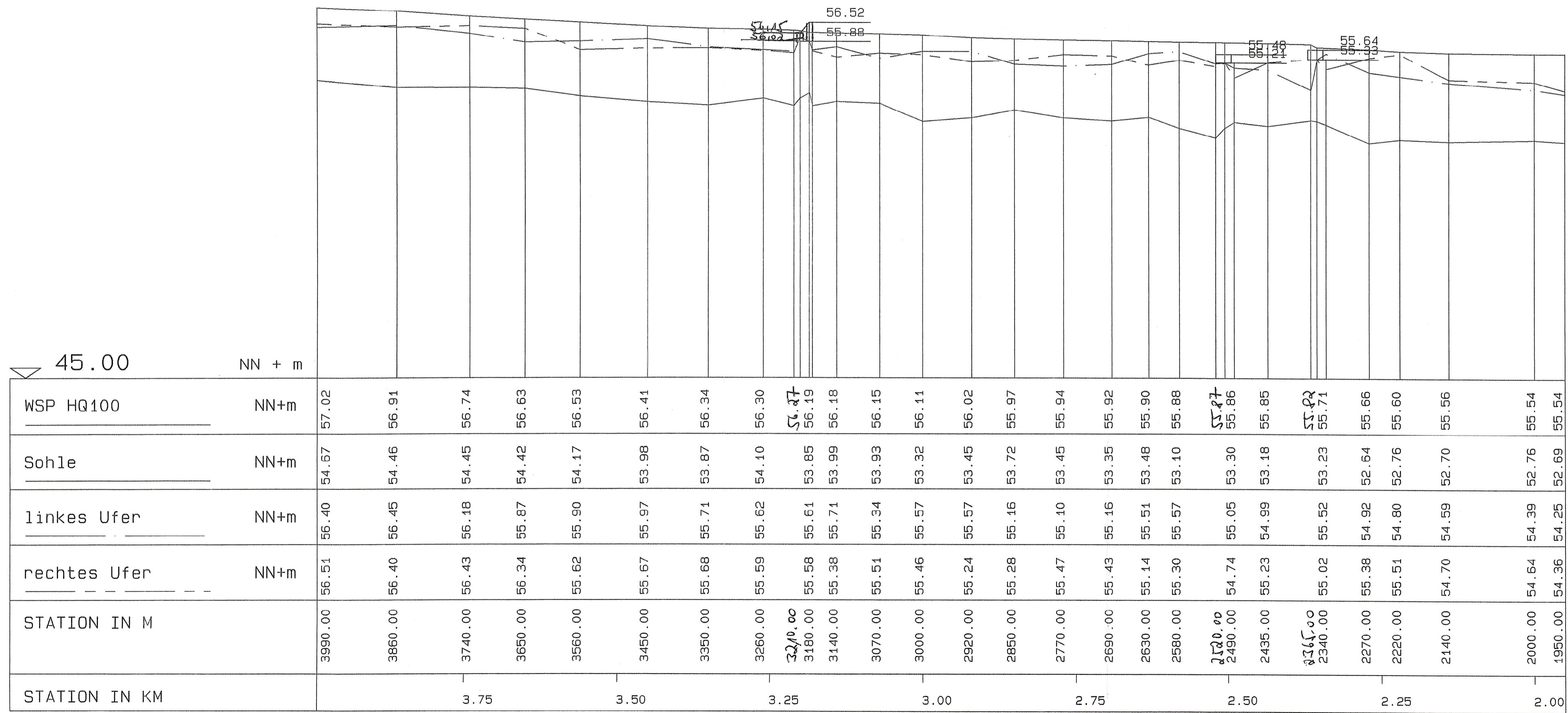
Eisenbahnbruecke
Bruecke L585



LAENGE 1930.00 M



Staatl. Umweltamt Muenster	
PROJEKT: Festsetzung der Ueberschwemmungsgebiete	
FLUSS: AHRENHORSTER BACH - WSP fuer HQ100 -	
ABSCHNITT: Laengsschnitt von Stat. 0+020 - 1+950	
MASSTAEBE	
LAENGEN 1 : 5000	
HOEHEN 1 : 100	



Betonstegebrücke

Brücke

Brücke Schulze Bisping



Zuständig
zur Überschwemmungsgebietsverordnung
für den Ahrenhorster Bach vom 28.06.2004
Az: 54.5-4-2-9.1.67-49/03
Bezirksregierung Münster
Im Auftrag
(Beinlich)

Staatl. Umweltamt Münster

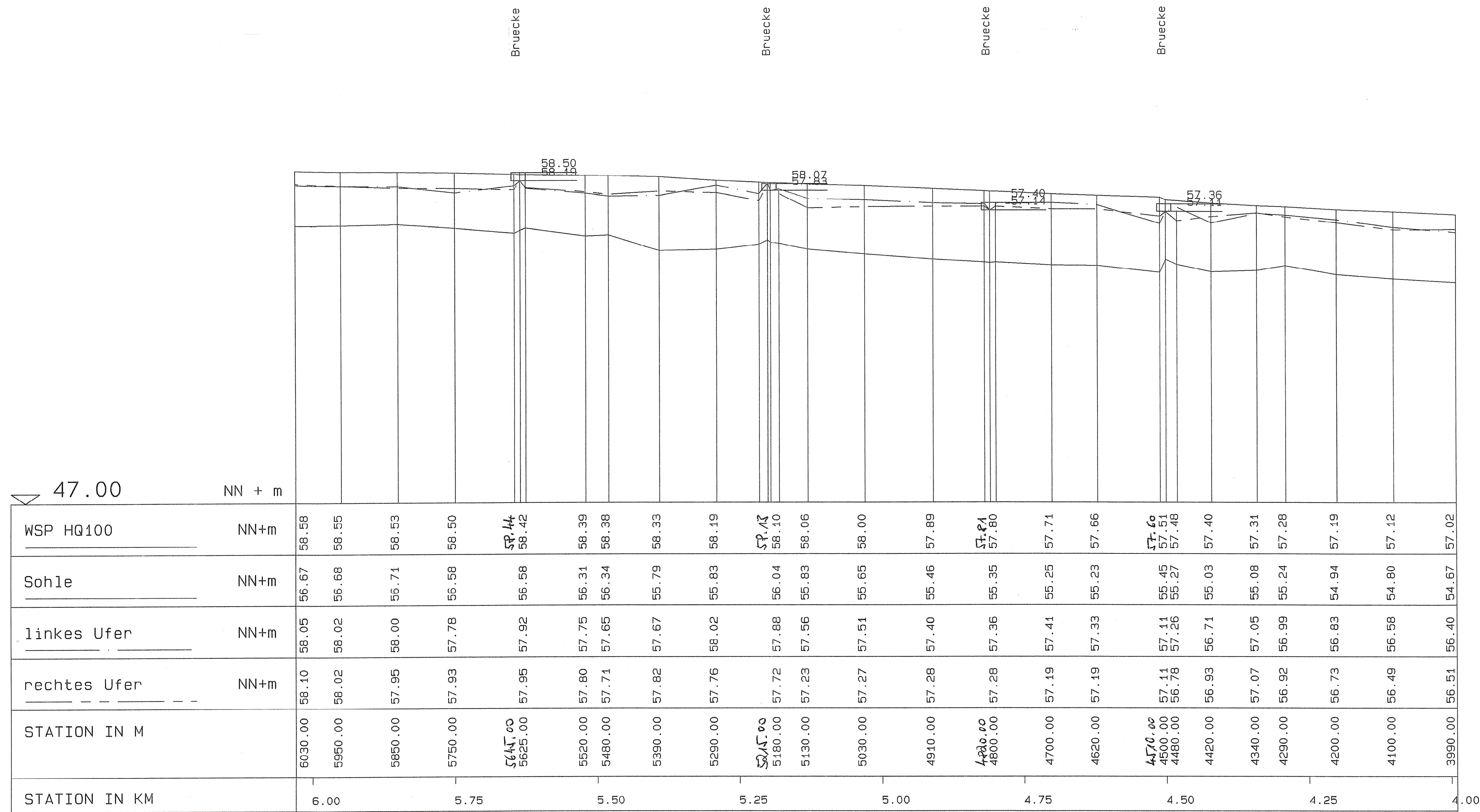
PROJEKT: Festsetzung der Ueberschwemmungsgebiete
FLUSS: AHRENHORSTER BACH - WSP fuer HQ100 -
ABSCHNITT: Laengsschnitt von Stat. 1+950 - 3+990

MASSTAEBE

LAENGEN 1 : 5000

HOEHEN 1 : 100

LAENGE 2040.00 M



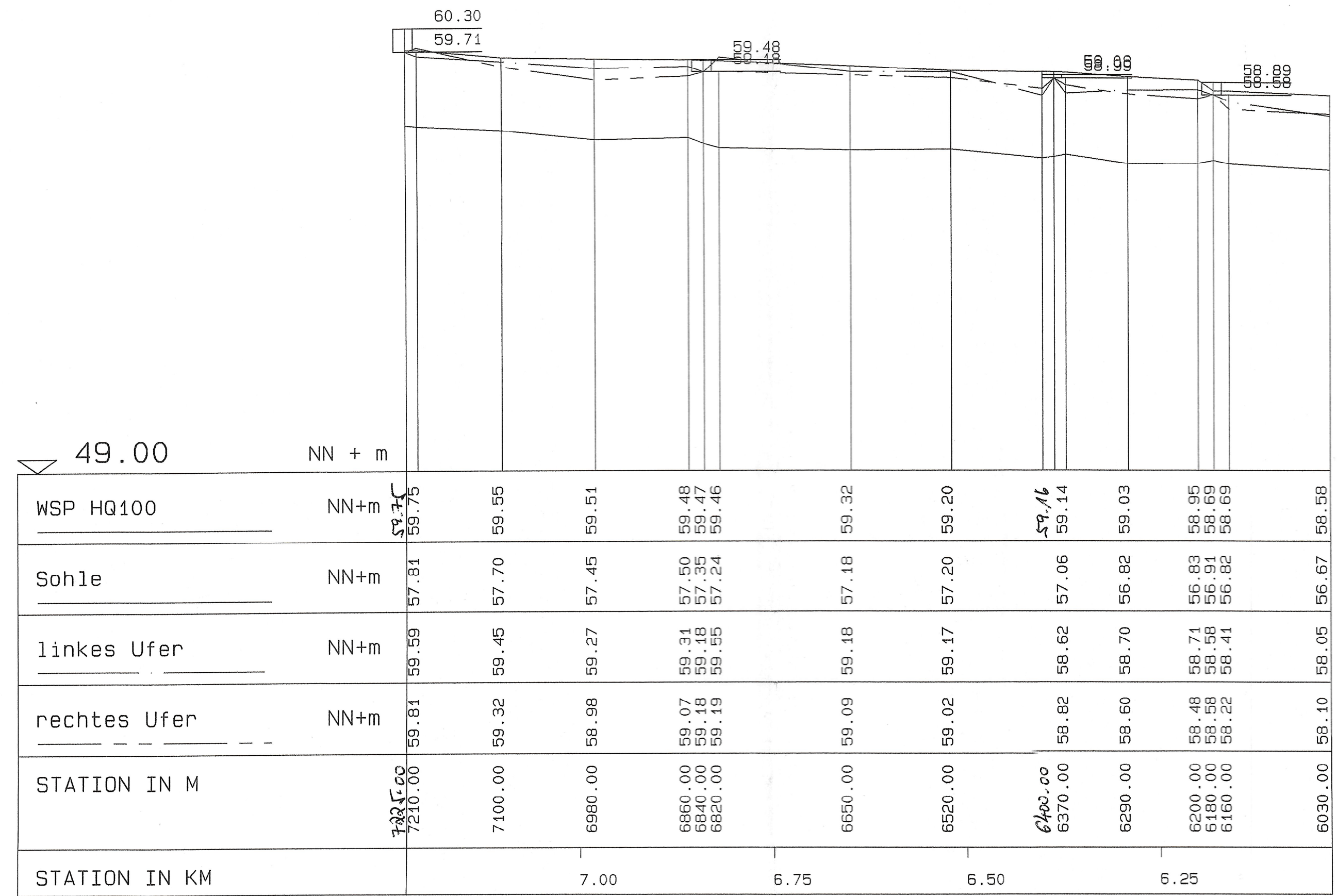
Staatl. Umweltamt Münster	
PROJEKT: Festsetzung der Ueberschwemmungsgebiete	
FLUSS: AHRENHORSTER BACH - WSP fuer HQ100 -	
ABSCHNITT: Laengsschnitt von Stat. 3+990 - 6+030	
MASSTAEBE	
LAENGEN 1 : 5000	
HOEHEN 1 : 100	

Ende Gewässeraufnahme
BRUECKE L851

BRUECKE

BRUECKE

Bruecke



LAENGE 1195.00 M



Zugehörig zur Überschwemmungsgebietsverordnung für den Ahrenhorster Bach vom 28.06.2004
Az: 54-5-4-2-9-1-87-1797/03
Bezirksregierung Münster
In: Böttger
(Beinlich)

Staatl. Umweltamt Muenster	
PROJEKT: Festsetzung der Ueberschwemmungsgebiete	
FLUSS: AHRENHORSTER BACH - WSP fuer HQ100 -	
ABSCHNITT: Laengsschnitt von Stat. 6+030 - 7+225	
MASSTAEBE	
LAENGEN 1 : 5000	
HOEHEN 1 : 100	