

**Legende:**

- Überschwemmungsgebiet
- Überflutetes Gebiet
- Potenzielles Überflutungsgebiet
- Kilometrierung
- Gewässerachse



Zulassung  
zur Überschwemmungsgebieteverordnung  
für den Ahrenhorster Bach vom 28.06.2004  
Az: 54.5-4-22-1.67-179/03  
Bezirksregierung Münster  
Im Auftrag  
(Beitlich)

**Staatliches Umweltamt  
Münster**

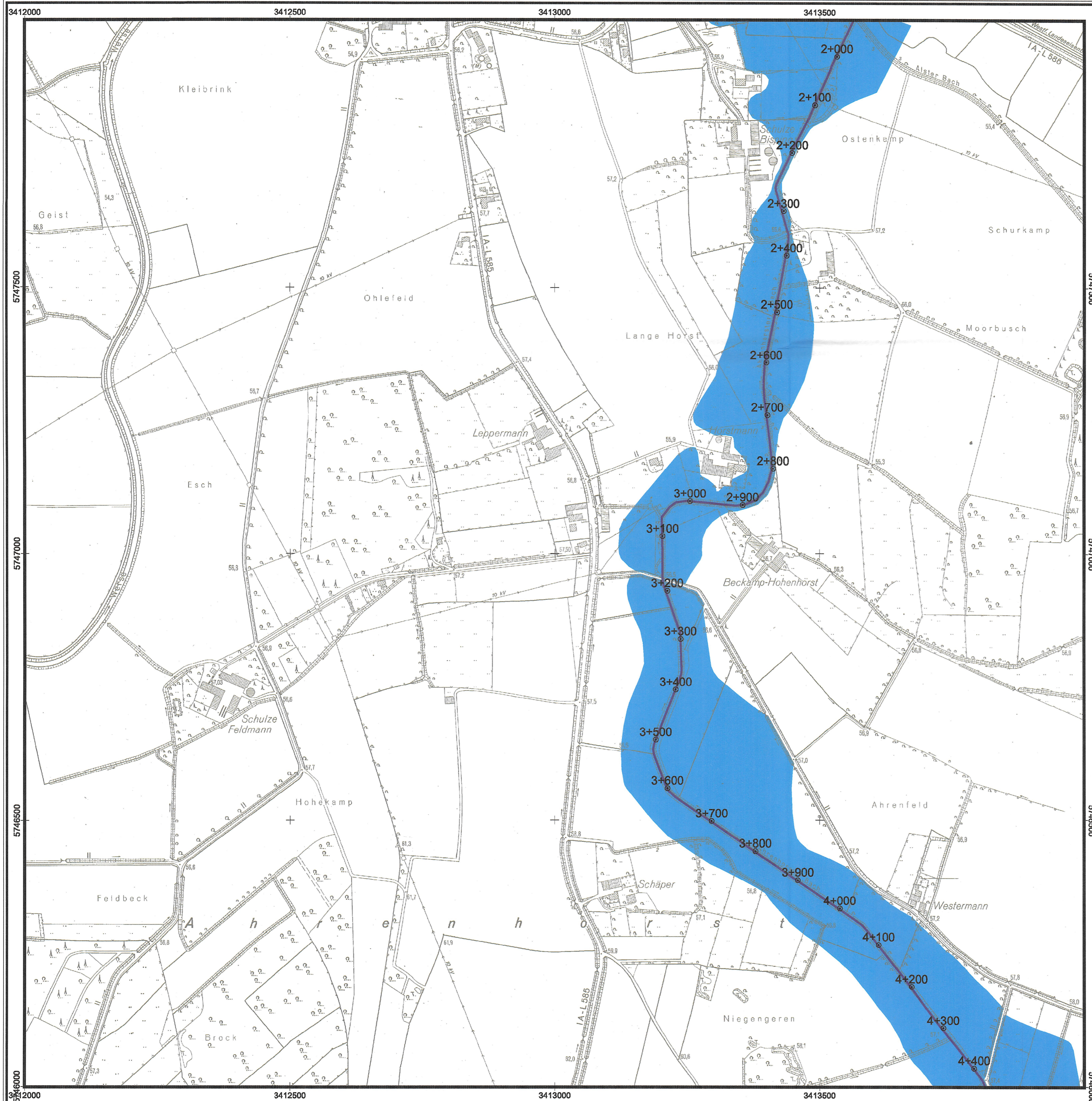
Nevinghoff 22, 48147 Münster • Tel.: 0251 / 2375 - 0 • Fax: 0251 / 2375 -  
poststelle @ stua-ms.nrw.de • www.stua-ms.nrw.de

**Projekt:** Festsetzung der Überschwemmungsgebiete für das Einzugsgebiet des Ahrenhorsterbaches






**Darstellung:** Deutsche Grundkarte 4112/09

<b>Maßstab:</b> 1:5000		<b>Erstellt:</b> StUA Münster, Abt. 5, Dez. 55	
<b>Details:</b>		Münster, den 17.09.03 i.A. gez. Loheide	
<b>Bearbeitet:</b> 17.09.03	<b>Name:</b> Berger	<b>Geändert:</b> Berger / 10.05.04	<b>Anlage:</b> 1
<b>Gezeichnet:</b> 17.09.03	<b>Berger</b>	<b>Ausfertigung:</b> <small>Datent: s: arcview/projekte/uegebiete/festgesetzt/ahrenh/ahren_ueg.apr</small>	
<b>Geprüft:</b>			





**Legende:**

-  Überschwemmungsgebiet
-  Überflutetes Gebiet
-  Potenzielles Überflutungsgebiet
-  Kilometrierung
-  Gewässerachse



zur Überschwemmungsgebietsverordnung  
für den Ahrenhorster Bach vom 28.06.2004  
Az.: 54 5016-3-1-6147/03  
Bezirksregierung Münster  
Im Auftrag  
(Bemlich)



**Staatliches Umweltamt  
Münster**

Nevinghoff 22, 48147 Münster • Tel.: 0251 / 2375 - 0 • Fax: 0251 / 2375 -  
poststelle @ stua-ms.nrw.de • www.stua-ms.nrw.de



**Projekt:** Festsetzung der Überschwemmungsgebiete für das Einzugsgebiet des Ahrenhorsterbaches

**Darstellung:** Deutsche Grundkarte 4112/15






**Maßstab:** 1:5000 **Erstellt:** StUA Münster ,Abt.5 , Dez.55  
**Details:** Münster, den 17.09.03 i.A. gez. Loheide

	Datum:	Name:	Geändert:	Anlage:
<b>Bearbeitet:</b>	17.09.03	Berger		<b>Blatt:</b> 2
<b>Gezeichnet:</b>	17.09.03	Berger		<b>Ausfertigung:</b>
<b>Geprüft:</b>				Datei: s: arcview/projekte/uegebiete/festgesetzt/ahrenh/ahren_ueg.apr







**Legende:**

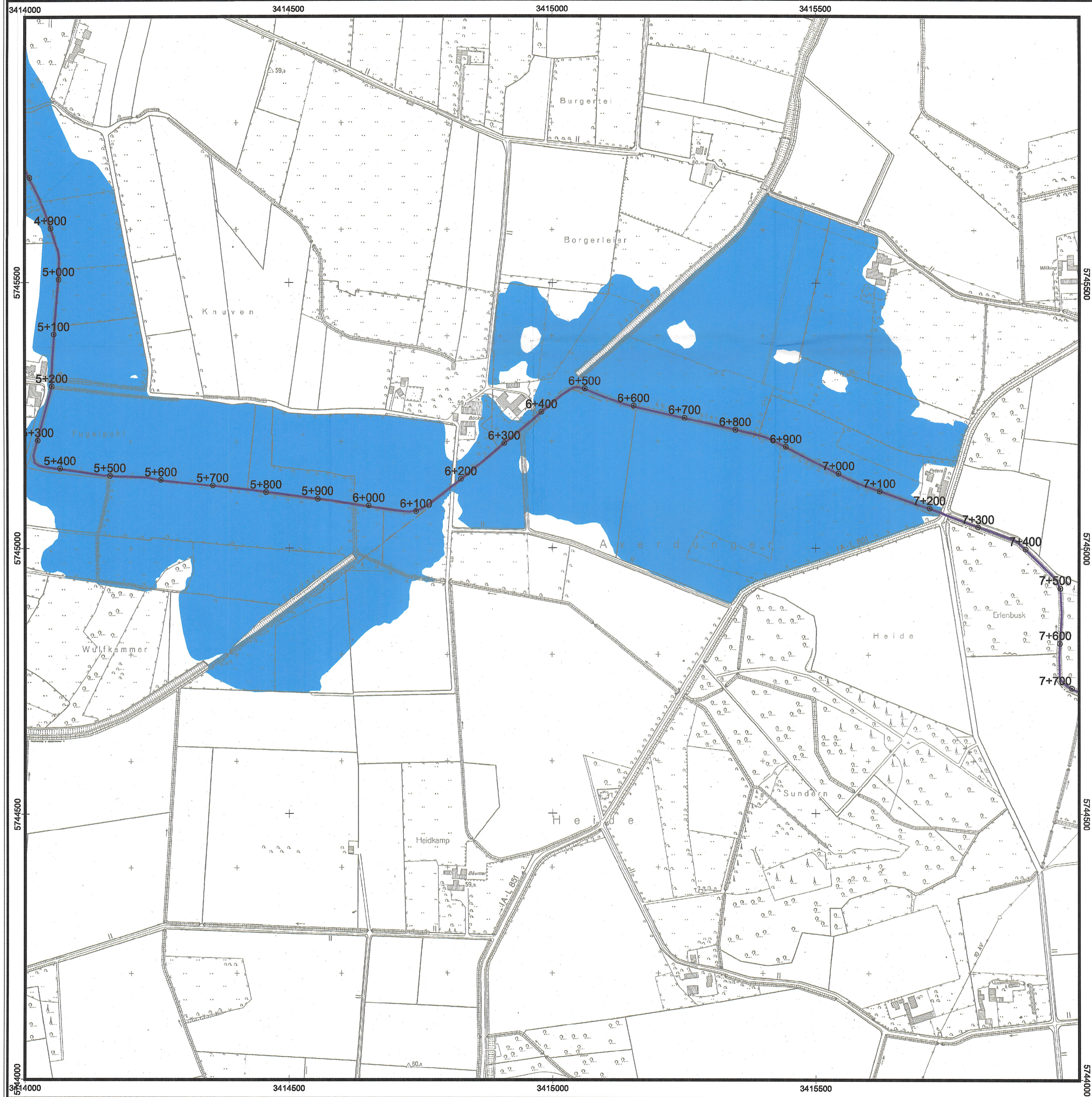
-  Überschwemmungsgebiet
-  Überflutetes Gebiet
-  Potenzielles Überflutungsgebiet
-  Kilometrierung
-  Gewässerachse








Zugabe zur Überschwemmungsplangebietverordnung für den Ahrenhorster Bach vom 28.06.2004  
 Az. 642/4.2-5-1.67-179/06  
 Bezirksregierung Münster  
 Im Auftrag  
 (Beinlich)

	<b>Staatliches Umweltamt Münster</b>	
Nevinghoff 22, 48147 Münster • Tel.: 0251 / 2375 - 0 • Fax: 0251 / 2375 - poststelle@stua-ms.nrw.de • www.stua-ms.nrw.de		
<b>Projekt:</b> Festsetzung der Überschwemmungsgebiete für das Einzugsgebiet des Ahrenhorsterbaches		
<b>Darstellung:</b> Deutsche Grundkarte 4112/21		
<b>Maßstab:</b> 1:5000	<b>Erstellt:</b> StUA Münster ,Abt.5 , Dez.55	
<b>Details:</b> Münster, den 17.09.03 i.A. gez. Loheide		
<b>Bearbeitet:</b> 17.09.03	<b>Name:</b> Berger	<b>Geändert:</b>
<b>Gezeichnet:</b> 17.09.03	<b>Name:</b> Berger	<b>Anlage:</b> Blatt: 3
<b>Geprüft:</b>	<b>Ausfertigung:</b> Datum: s: arcview/projekte/uegebiete/festgesetzt/ahrenh/ahren_ueg.apr	





**Legende:**

-  Überschwemmungsgebiet
-  Überflutetes Gebiet
-  Potenzielles Überflutungsgebiet
-  Kilometrierung
-  Gewässerachse



Zielergebnis  
zur Überschwemmungsgebietsverordnung  
für den Ahrenhorster Bach vom 28.05.2004  
Az. 54.5-4.2.2004-1797/03  
Bezirksregierung Münster  
im Auftrag  
(Beihilflich)



**Staatliches Umweltamt  
Münster**

Nevinghoff 22, 48147 Münster • Tel.: 0251 / 2375 - 0 • Fax: 0251 / 2375 -  
poststelle @ stua-ms.nrw.de • www.stua-ms.nrw.de



**Projekt:** Festsetzung der Überschwemmungsgebiete für das Einzugsgebiet des Ahrenhorsterbaches

**Darstellung:** Deutsche Grundkarte 4112/22

<b>Maßstab:</b> 1:5000	<b>Erstellt:</b> StUA Münster ,Abt.5 , Dez.55		
<b>Details:</b>	Münster, den 17.09.03 i.A. gez. Loheide		
<b>Bearbeitet:</b> 17.09.03	<b>Datum:</b> 17.09.03	<b>Name:</b> Berger	<b>Anlage:</b> Blatt: 4
<b>Gezeichnet:</b> 17.09.03	<b>Datum:</b> 17.09.03	<b>Name:</b> Berger	<b>Ausfertigung:</b> Datei: s: arcview/projekte/uegebiete/festgesetzt/ahrenh/ahren_ueg.apr
<b>Geprüft:</b>			