








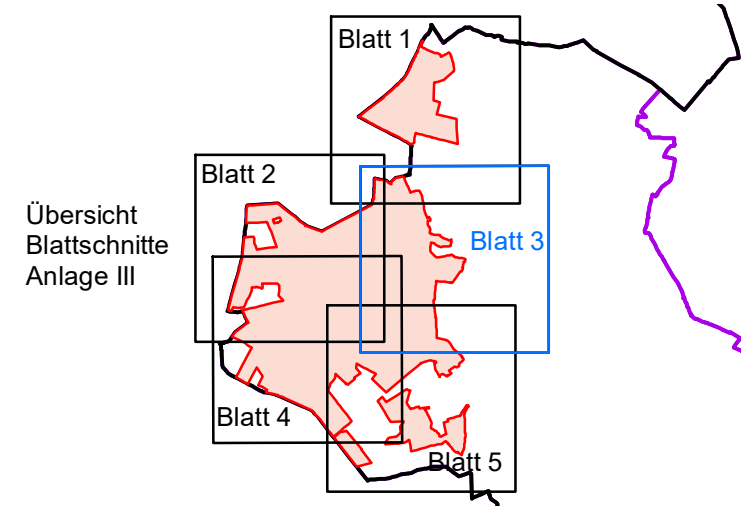
Legende

-  Kreisgrenze
-  Gemeindegrenze
-  Naturschutzgebiet gem. § 23 BNatSchG i.V.m. § 41 LNatSchG NRW

Lebensraumtypen nach Anhang I der FFH-Richtlinie (Stand: 30.09.2025)

-  9110 Hainsimsen-Buchenwald
-  9160 Stieleichen-Hainbuchenwald
-  9190 Alte bodensaure Eichenwälder auf Sandebenen mit Quercus robur
-  91D0 Moorwälder


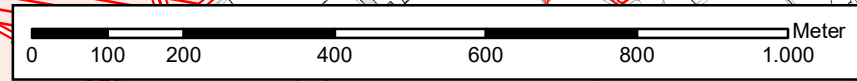
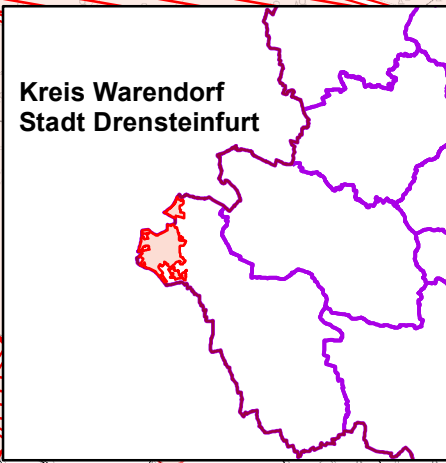
© Geodaten: Kreis Warendorf
 Basiskarte ABK
 © Geobasisdaten: © LAND NRW (2025) - Lizenz dl-de/by-2-0
 (www.govdata.de/dl-de/by-2-0)



Naturschutzgebiet "Davert WAF"

Detailkarte

Anlage III (Blatt 3)
 zu § 1 der ordnungsbehördlichen Verordnung
 zur Ausweisung der
 "Davert WAF", Gemarkung Rinkerode,
 Kreis Warendorf, Stadt Drensteinfurt
 (Regierungsbezirk Münster)
 als Naturschutzgebiet



**Bezirksregierung
 Münster**

-Höhere Naturschutzbehörde-
 51.1-011-WAF/2021.0001



Münster,

.....
 Andreas Bothe