








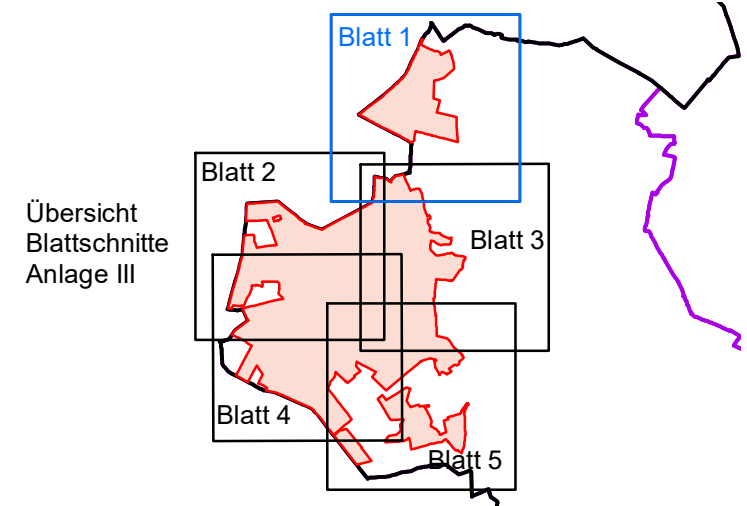
**Legende**

-  Kreisgrenze
-  Gemeindegrenze
-  Naturschutzgebiet gem. § 23 BNatSchG i.V.m. § 41 LNatSchG NRW

**Lebensraumtypen nach Anhang I der FFH-Richtlinie (Stand: 30.09.2025)**

-  9110 Hainsimsen-Buchenwald
-  9160 Stieleichen-Hainbuchenwald
-  9190 Alte bodensaure Eichenwälder auf Sandebenen mit Quercus robur
-  91D0 Moorbüden

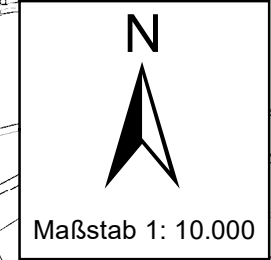

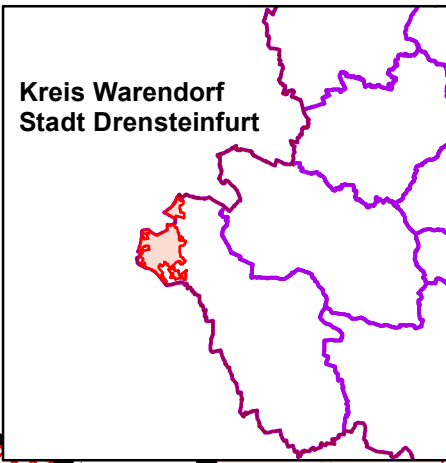
© Geodaten: Kreis Warendorf  
 Basiskarte ABK  
 © Geobasisdaten: © LAND NRW (2025) - Lizenz dl-de/by-2-0  
 (www.govdata.de/dl-de/by-2-0)



**Naturschutzgebiet "Davert WAF"**

Detailkarte

Anlage III (Blatt 1)  
 zu § 1 der ordnungsbehördlichen Verordnung  
 zur Ausweisung der  
 "Davert WAF", Gemarkung Rinkerode,  
 Kreis Warendorf, Stadt Drensteinfurt  
 (Regierungsbezirk Münster)  
 als Naturschutzgebiet



**Bezirksregierung  
Münster**

-Höhere Naturschutzbehörde-  
51.1-011-WAF/2021.0001



Münster,

.....  
 Andreas Bothe