




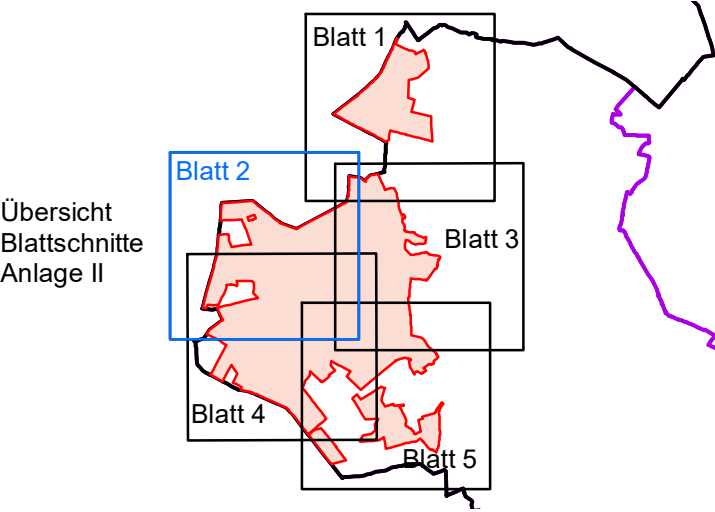


**Legende**

-  Kreisgrenze
-  Gemeindegrenze
-  Naturschutzgebiet gem. § 23 BNatSchG i.V.m. § 41 LNatSchG NRW
-  Vegetationskundlich bedeutsame Grünlandflächen
-  Gesetzlich geschützte Biotope gem. § 30 BNatSchG i. V. § 42 LNatSchG NRW

© Geodaten: Kreis Warendorf  
Basiskarte ABK  
© Geobasisdaten: © LAND NRW (2025) - Lizenz dl-de/by-2-0  
(www.govdata.de/dl-de/by-2-0)



**Naturschutzgebiet "Davert WAF"**

Detaillkarte

Anlage II (Blatt 2)  
zu § 1 der ordnungsbehördlichen Verordnung  
zur Ausweisung der  
"Davert WAF", Gemarkung Rinkerode,  
Kreis Warendorf, Stadt Drensteinfurt  
(Regierungsbezirk Münster)  
als Naturschutzgebiet

**Bezirksregierung  
Münster**

-Höhere Naturschutzbehörde-  
51.1-011-WAF/2021.0001

Münster,

.....  
Andreas Bothe

