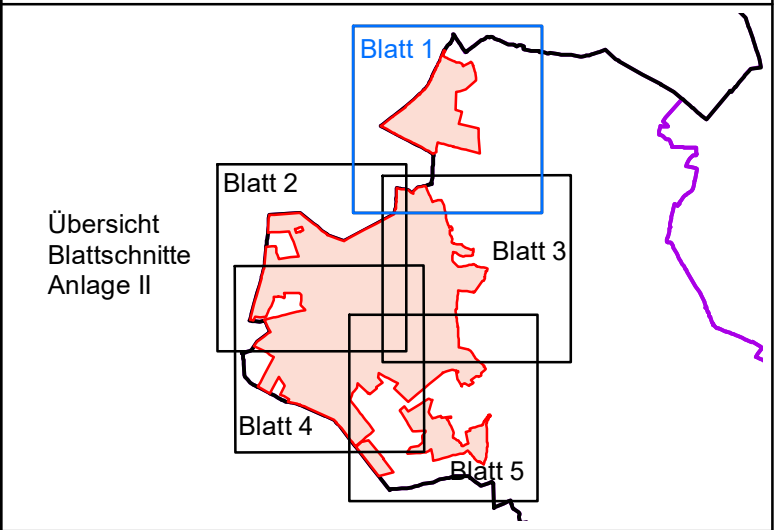


Legende

- Kreisgrenze
- Gemeindegrenze
- Naturschutzgebiet gem. § 23 BNatSchG i.V.m. § 41 LNatSchG NRW
- Vegetationskundlich bedeutsame Grünlandflächen
- Gesetzlich geschützte Biotope gem. § 30 BNatSchG i. V. § 42 LNatSchG NRW



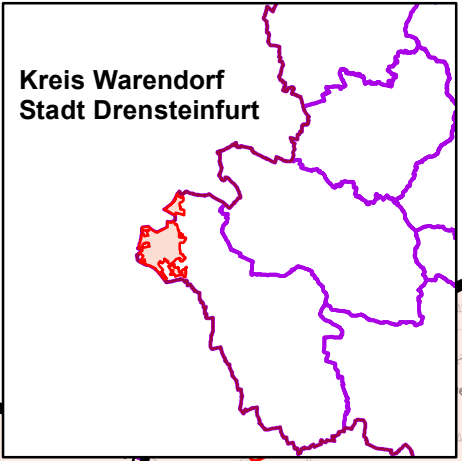
© Geodaten: Kreis Warendorf
Basiskarte ABK
© Geobasisdaten: © LAND NRW (2025) - Lizenz dl-de/by-2-0
(www.govdata.de/dl-de/by-2-0)



Naturschutzgebiet "Davert WAF"

Detailkarte

Anlage II (Blatt 1)
zu § 1 der ordnungsbehördlichen Verordnung
zur Ausweisung der
"Davert WAF", Gemarkung Rinkerode,
Kreis Warendorf, Stadt Drensteinfurt
(Regierungsbezirk Münster)
als Naturschutzgebiet



**Bezirksregierung
Münster**

-Höhere Naturschutzbehörde-
51.1-011-WAF/2021.0001

Münster,

.....
Andreas Bothe