



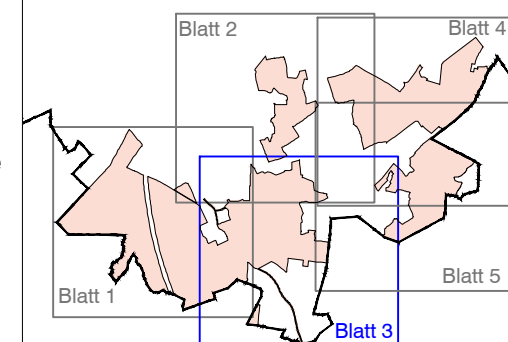


Legende:

-  Stadtgrenze
-  Naturschutzgebiet gem. § 23 BNatSchG i.V.m. § 43 LNatSchG NRW
-  Vegetationskundlich bedeutsame Grünlandflächen
-  Gesetzlich geschützte Biotope gem. § 30 BNatSchG i. V. § 42 LNatSchG NRW

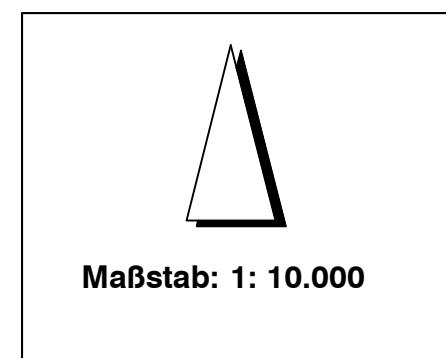
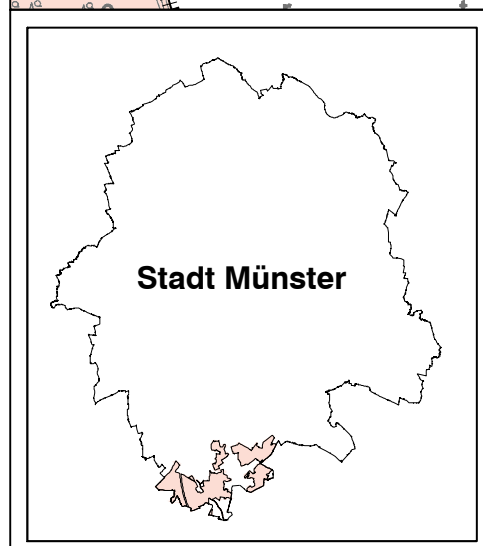
Basiskarte ABK (c) Geobasis NRW,
 Datenlizenz Deutschland - Zero
<https://www.govdata.de/dl-de/zero-2-0>

Übersicht
 Blattschnitte
 Anlage II



Naturschutzgebiet "Davert MS"
 Detailkarte

Anlage II (Blatt 3)
 zu § 1 der ordnungsbehördlichen Verordnung
 zur Ausweisung der
 "Davert MS", Gemarkung Amelsbüren,
 Stadt Münster (Regierungsbezirk Münster)
 als Naturschutzgebiet.



**Bezirksregierung
 Münster**



-Höhere Naturschutzbehörde-
 51.1-008-MS/2020.0001

Münster,

.....
 Andreas Bothe