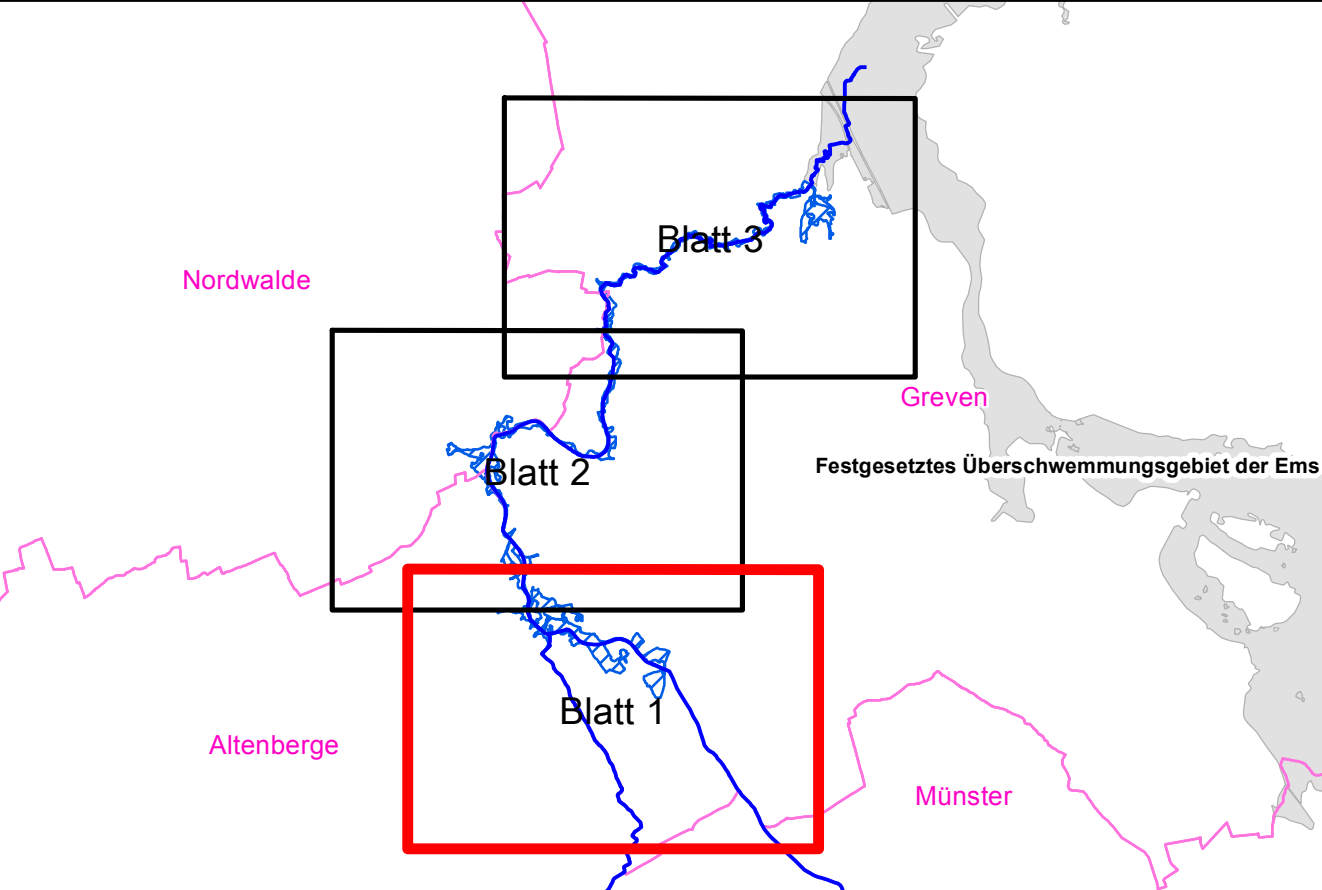


Digitale Daten des Landes Nordrhein-Westfalen © Topographische Karten
Verwertung in Auftrag des LANUV NRW Bezirksregierung Köln, Abt. 7 - Geobasis



Legende:

Überschwemmungsgebiet

Kilometrierung

Gewässerachse

Bezirksregierung Münster
Bezirksregierung Münster, Domplatz 1-3, 48143 Münster
Telefon: (0251) 4111-0, Fax: (0251) 411-2525

Projekt: Überschwemmungsgebiet Temmingsmühlenbach/Flotbach

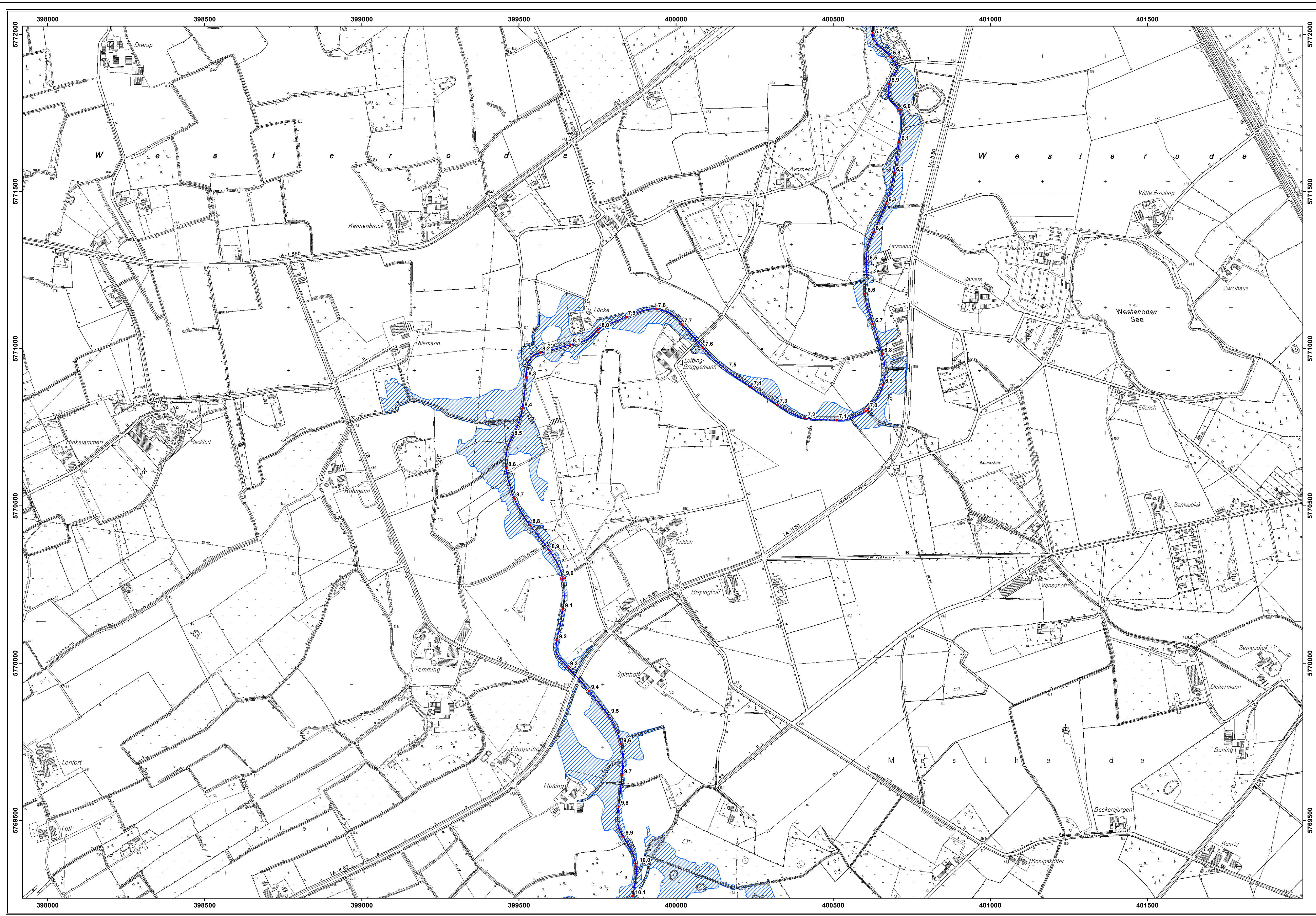
Darstellung: Überschwemmungsgebiet bei HQ100

Maßstab: 1:5.000

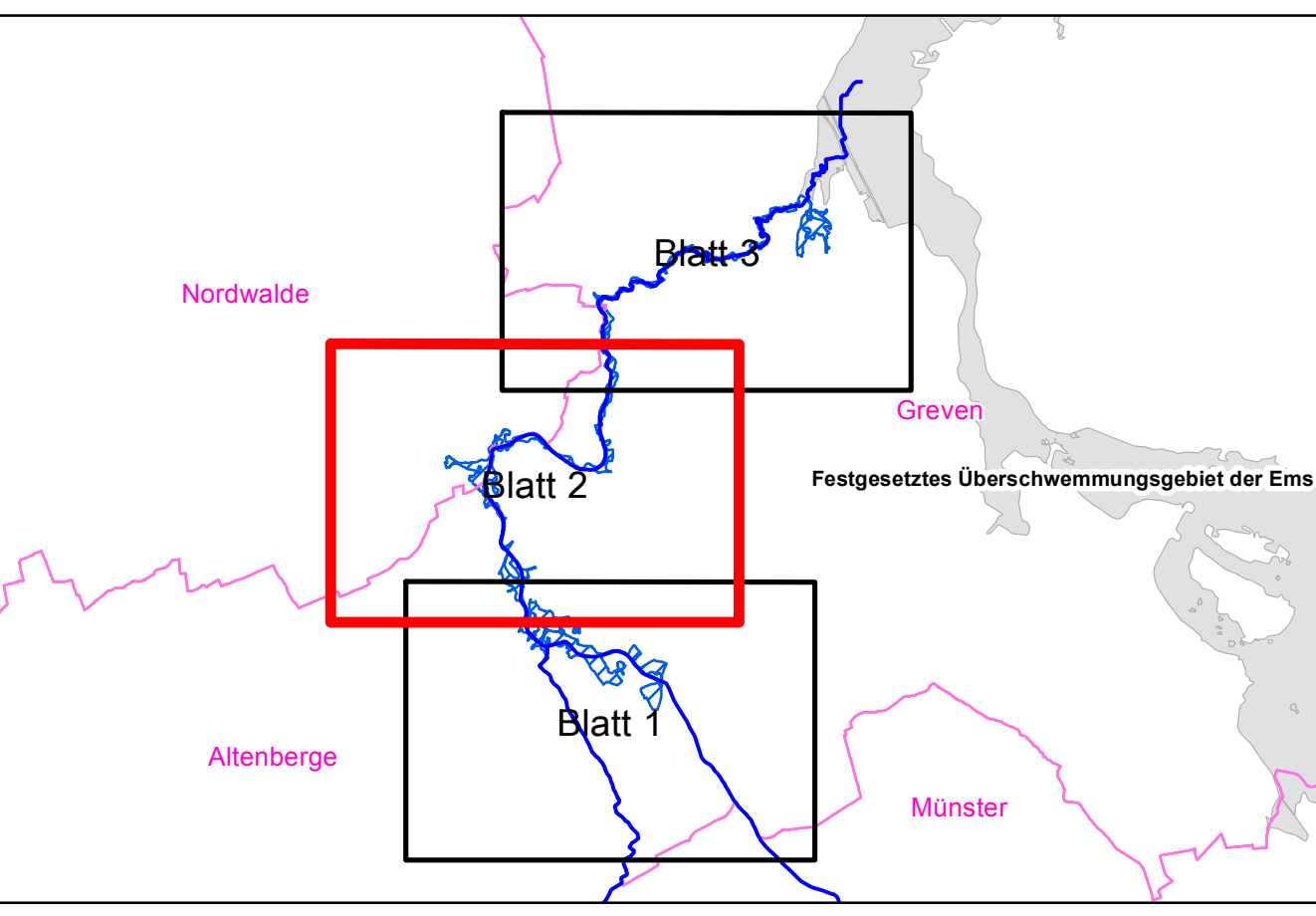
Erstellt: Abteilung 5, Dezernat 54
Münster, den 07.03.2012

Bearbeitet:	Datum:	Name:	Geändert:	Anlage:
Jan 2012	Jan 2012	Richter		2
Gezeichnet:	März 2012	Musiol	Blatt:	1
			Dat:	

1: Vergleichsprojekt: Lageplanung Temmingsmühlenbach/Flotbach



Digitale Daten des Landes Nordrhein-Westfalen © Topographische Karten
Verwertung in Auftrag des LANUV NRW Bezirksregierung Köln, Abt. 7 - Geobasis



Legende:

- Überschwemmungsgebiet
- Kilometrierung
- Gewässerachse

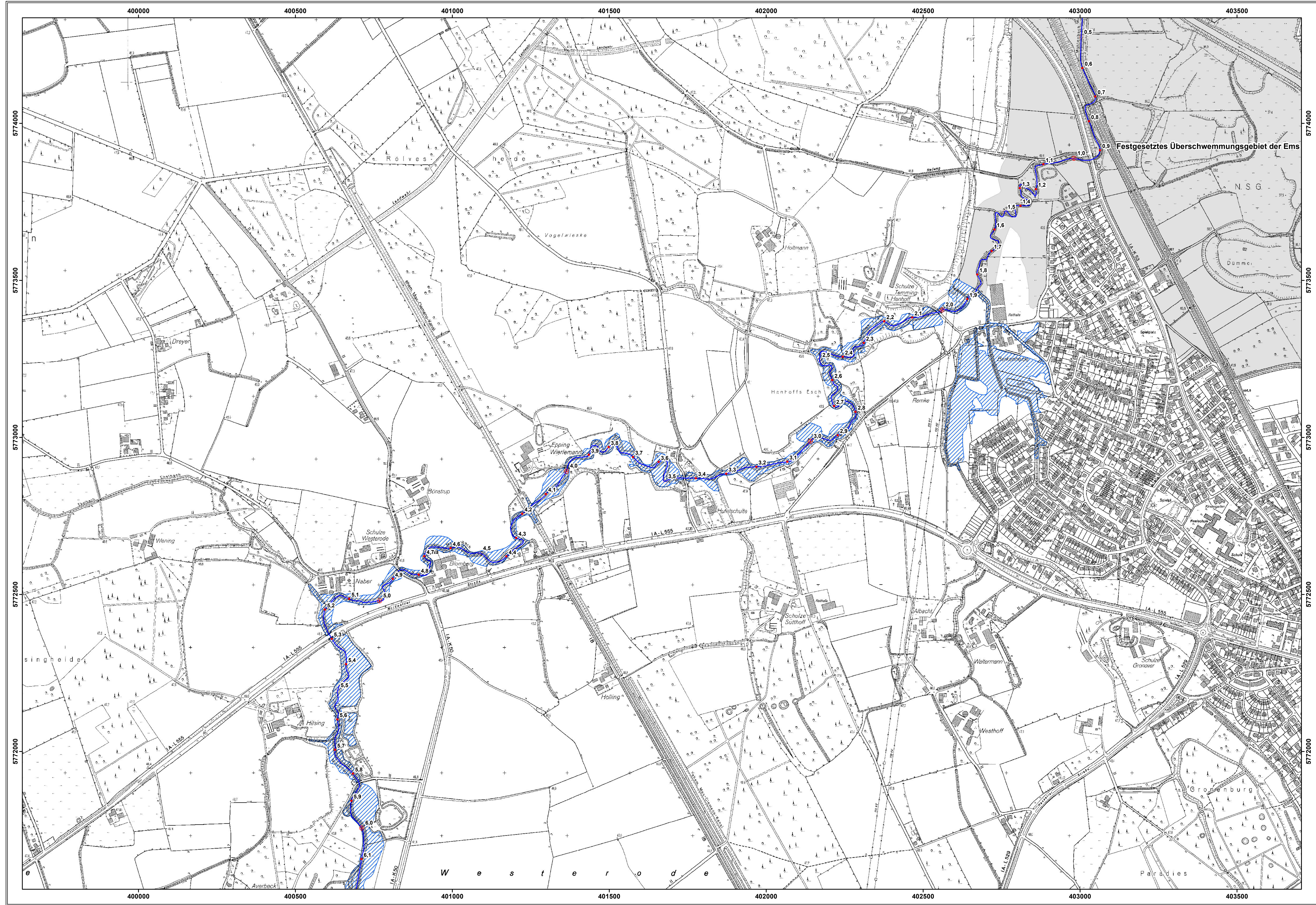
Bezirksregierung Münster
Bezirksregierung Münster, Domplatz 1-3, 48143 Münster
Telefon: (0251) 411-0, Fax: (0251) 411-2525

Projekt: Überschwemmungsgebiet Temmingsmühlenbach/Flotbach

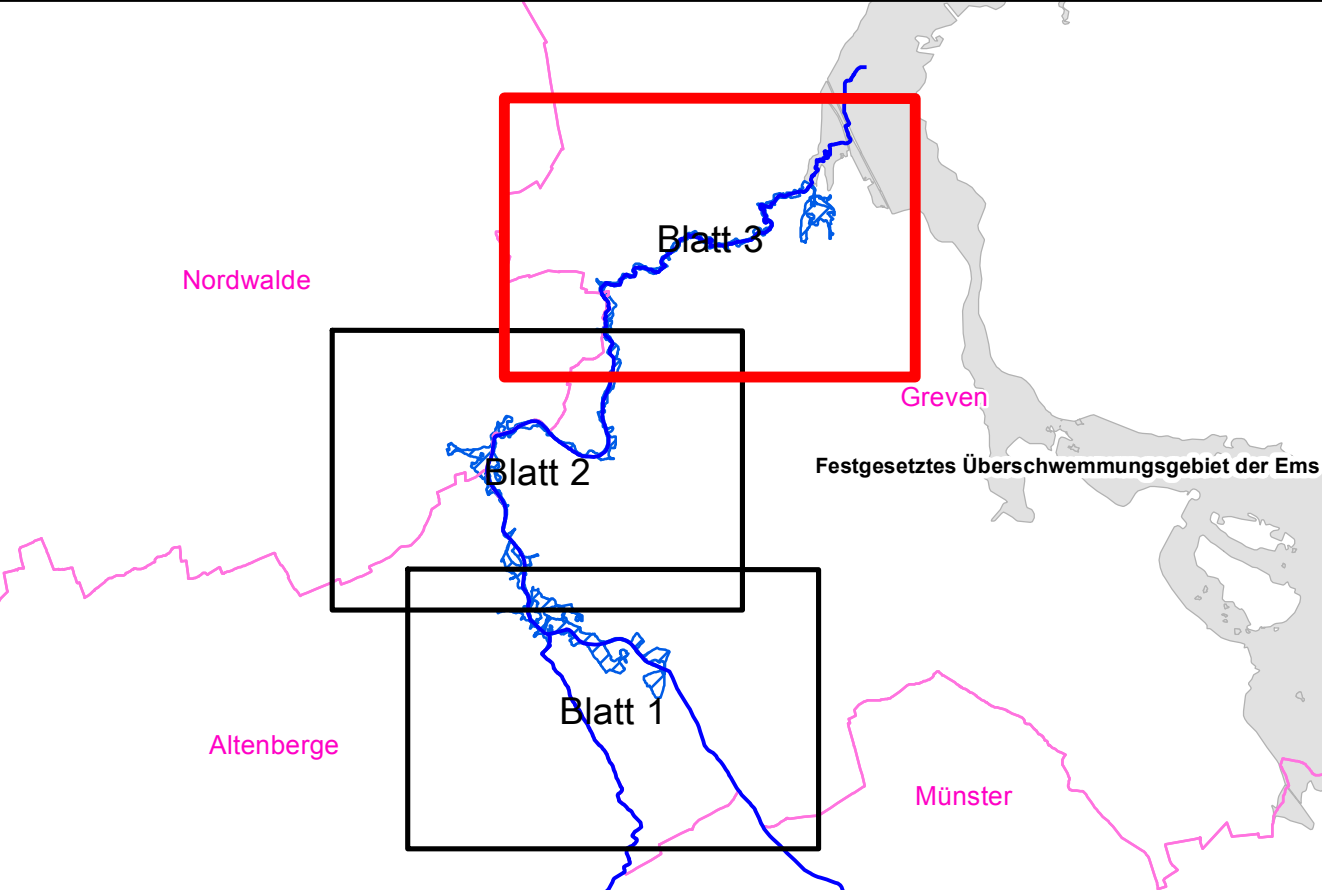
Darstellung: Überschwemmungsgebiet bei HQ100

Maßstab: 1:5.000 **Erstellt:** Abteilung 5, Dezernat 54
Münster, den 07.03.2012

Bearbeitet:	Datum:	Name:	Geändert:	Anlage:
Jan 2012	Jan 2012	Richter		2
Gezeichnet:	Datum:	Name:	Geändert:	Anlage:
März 2012	März 2012	Musiol		2
Datum: 1. Vorprojekt/Geobasisplanung Temmingsmühlenbach/Flotbach				



Digitale Daten des Landes Nordrhein-Westfalen © Topographische Karten
Verwertung in Auftrag des LANUV NRW Bezirksregierung Köln, Abt. 7 - Geobasis



Legende:

Überschwemmungsgebiet

Kilometrierung

Gewässerachse

Bezirksregierung Münster
Bezirksregierung Münster, Domplatz 1-3, 48143 Münster
Telefon: (0251) 411-0, Fax: (0251) 411-2525

Projekt: Überschwemmungsgebiet Temmingsmühlenbach/Flotbach

Darstellung: Überschwemmungsgebiet bei HQ100

Maßstab: 1:5.000

Erstellt: Abteilung 5, Dezernat 54
Münster, den 07.03.2012

Bearbeitet:	Datum:	Name:	Geändert:	Anlage:
Jan 2012	Jan 2012	Richter		2
Gezeichnet:	März 2012	Musiol	Blatt:	3
			Dat:	

1: Vergleichsprojekt: Lageplan Temmingsmühlenbach/Flotbach