

<div>HQExtrem</div>	<div>m³/s</div>	41.12	41.09	41.07	41.06	40.50	40.58		40.49	40.47	40.43	40.40	40.38	40.36	40.35	40.33	40.33	40.32	40.32		40.30	40.28	40.28	40.27	40.27	40.27	40.25	40.26	40.24		40.23	40.18	40.17		40.16		40.16		40.15	40.15	40.15	40.15		40.15	40.15
<div>HQ100</div>	<div>m³/s</div>	40.62	40.58	40.56	40.54	40.29	40.29		40.21	40.18	40.13	40.09	40.07	40.04	40.02	40.01	40.00	39.99	39.99		39.97	39.95	39.94	39.94	39.94	39.93	39.92	39.93	39.92		39.90	39.87	39.87		39.86		39.86		39.85	39.85	39.85	39.85		39.85	39.85
<div>GELAENDE LINKS (LU)</div>	<div>m ü NN</div>	39.36	39.63	39.56	40.36	40.40	39.73		39.95	39.37	39.31	39.29	39.26	39.13	38.96	38.68	38.24	38.65	38.64		38.36	38.44	38.32	38.64	38.15	39.31	41.04	38.05	38.31		38.07	38.21	38.16		37.91		37.73		37.93	37.41	38.14	36.78	36.10	35.34	
<div>GELAENDE RECHTS (RU)</div>	<div>m ü NN</div>	39.64	40.54	39.51	39.22	40.40	38.94		38.95	39.30	39.69	39.58	39.63	39.31	39.19	39.48	39.45	39.33	39.02		38.91	38.60	38.92	38.38	38.28	39.18	41.04	38.33	38.23		38.03	38.06	39.04		38.72		37.36		37.58	37.57	38.14	36.66	35.11	35.60	
<div>SOHLE</div>	<div>m ü NN</div>	37.41	37.18	36.39	37.01	37.22	36.66		36.66	36.78	36.44	36.11	36.59	36.08	35.93	35.95	36.02	35.90	35.51		36.19	36.25	36.12	36.23	36.03	36.14	36.27	36.11	35.98		35.97	35.73	35.81		35.70		35.35		35.64	35.37	35.00	34.60	34.10	33.54	
PROFIL NR.		2220.0	2150.0	2080.0	2035.0	2015.0	1995.0		1900.0	1850.0	1790.0	1730.0	1670.0	1610.0	1560.0	1500.0	1440.0	1360.0	1310.0		1190.0	1140.0	1110.0	1060.0	1000.0	960.0	940.0	920.0	880.0		780.0	715.0	680.0	590.0	490.0		370.0	310.0	245.0	200.0	100.0	30.0			

Bezirksregierung
Münster

Bezirksregierung Münster, Domplatz 1-3, 48143 Münster
Telefon: (0251) 411-0, Fax: (0251) 411-2525



Projekt:

Überschwemmungsgebiet
Temmingsmühlenbach und Flothbach

Darstellung:

Längsschnitte
Temmingsmühlenbach Station 30 bis 2220

Maßstab:

Längen
Höhen

1 : 5000
1 : 100

Erstellt:

Abteilung 5, Dezernat 54
Münster, den 15.02.2012

Datum:

Name:

Geändert:

Anlage:

4

Bearbeitet:

Feb. 2012

Kaup

Blatt:

1

Gezeichnet:

Feb. 2012

Schröder

Datei:

s:\argis\projekte\uegebiete\festgesetz\Temmingsmühlenbach Flothbach\plots\längsschnitte



HQExtrem	m3/s	43.14	43.03	42.99	42.95	42.94	42.91 42.65 42.66	42.60	42.57	42.51	42.45	42.44	42.41	42.33 41.66 41.61	41.57	41.54	41.52	41.44	41.40	41.39	41.34	41.31	41.28	41.26	41.23	41.19	41.17	41.14	41.12
HQ100	m3/s	42.68	42.58	42.53	42.48	42.45	42.41 42.26 42.30	42.24	42.19	42.13	42.06	42.03	41.99	41.89 41.36 41.17	41.13	41.10	41.07	41.00	40.93	40.92	40.87	40.84	40.81	40.79	40.75	40.71	40.69	40.65	40.62
GELAENDE LINKS (LU)	m ü NN	42.40	45.02	42.06	42.05	41.94	41.75 42.65 42.87	41.93	41.78	41.30	41.71	42.29	41.33	41.87 42.36 41.68	40.64	40.32	41.77	41.27	41.18	40.21	40.62	40.90	41.20	41.88	40.41	43.94	39.95	39.73	39.36
GELAENDE RECHTS (RU)	m ü NN	43.43	42.54	43.18	41.86	41.52	42.44 42.64 41.47	42.46	42.80	42.04	41.85	41.55	41.53	41.92 42.43 41.13	40.44	41.51	39.96	43.18	44.04	44.11	43.71	43.87	43.31	39.95	39.96	40.70	40.56	39.63	39.64
SOHLE	m ü NN	39.89	39.65	39.78	39.95	39.71	39.70 39.66 39.55	39.52	39.62	39.46	39.20	39.38	39.38	39.61 39.82 38.07	37.95	37.99	38.21	37.76	37.96	37.72	37.71	37.87	37.81	36.97	37.83	37.70	37.55	36.80	37.41
PROFIL NR.		4370.0	4260.0	4200.0	4130.0	4060.0	4000.0 3980.0 3960.0	3890.0	3820.0	3720.0	3630.0	3570.0	3500.0	3450.0 3430.0 3410.0	3340.0	3290.0	3210.0	3100.0	3020.0	2960.0	2910.0	2840.0	2780.0	2690.0	2600.0	2500.0	2410.0	2320.0	2220.0

Bezirksregierung Münster



Bezirksregierung Münster, Domplatz 1-3, 48143 Münster
Telefon: (0251) 411-0, Fax: (0251) 411-2525

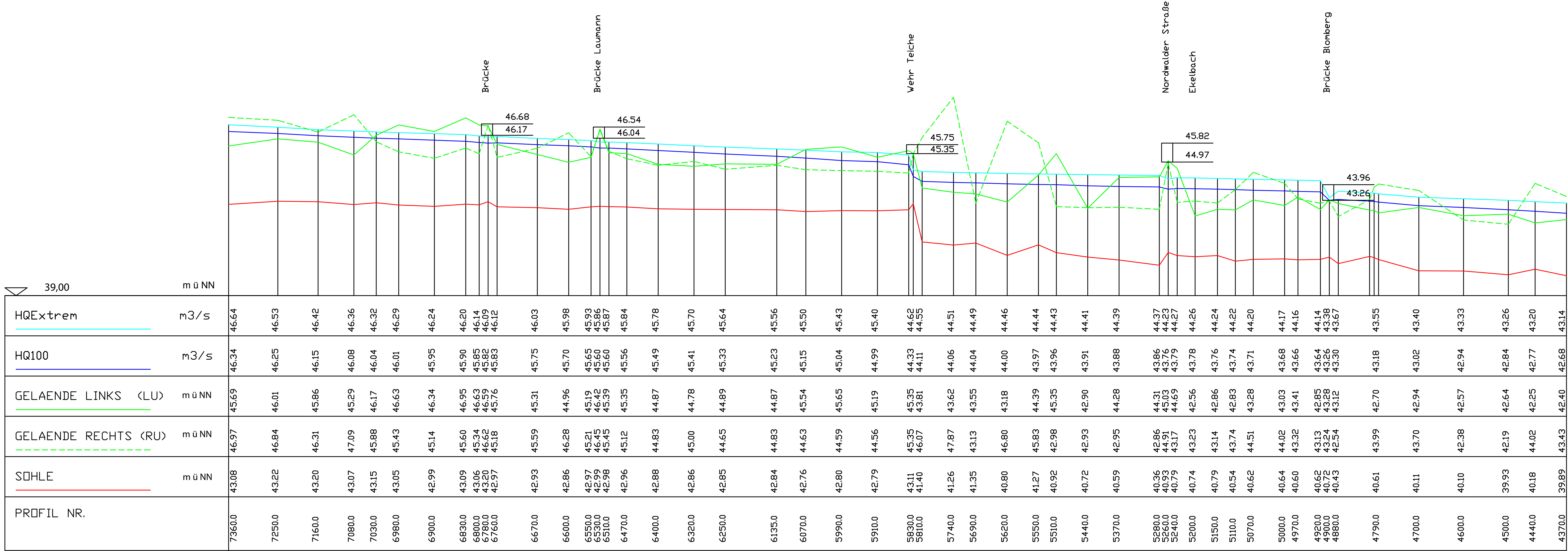
Projekt: **Überschwemmungsgebiet
Temmingsmühlenbach und Flothbach**

Darstellung: **Längsschnitte**
Temmingsmühlenbach Station 2220 bis 4370

Maßstab: Längen 1 : 5000
Höhen 1 : 100

Erstellt: Abteilung 5, Dezernat 54
Münster, den 15.02.2012

	Datum:	Name:	Geändert:	Anlage:	4
Bearbeitet:	Feb. 2012	Kaup		Blatt:	2
Gezeichnet:	Feb. 2012	Schröder			
				Datei:	s:\argis\projekte\uegebiete/festgesetzt/ Terminingsmühlenbach Flotbach/plots/längsschnitte



Bezirksregierung
Münster

Bezirksregierung Münster, Domplatz 1-3, 48143 Münster
Telefon: (0251) 411-0, Fax: (0251) 411-2525

Projekt:

Überschwemmungsgebiet
Temmingsmühlenbach und Flotbach

Darstellung:

Längsschnitte
Temmingsmühlenbach Station 4370 bis 7360

Maßstab:

Längen 1 : 5000
Höhen 1 : 100

Erstellt:

Abteilung 5, Dezernat 54
Münster, den 15.02.2012

Datum:

Name:

Geändert:

Anlage:

4

Bearbeitet:

Feb. 2012

Kaup

Blatt:

3

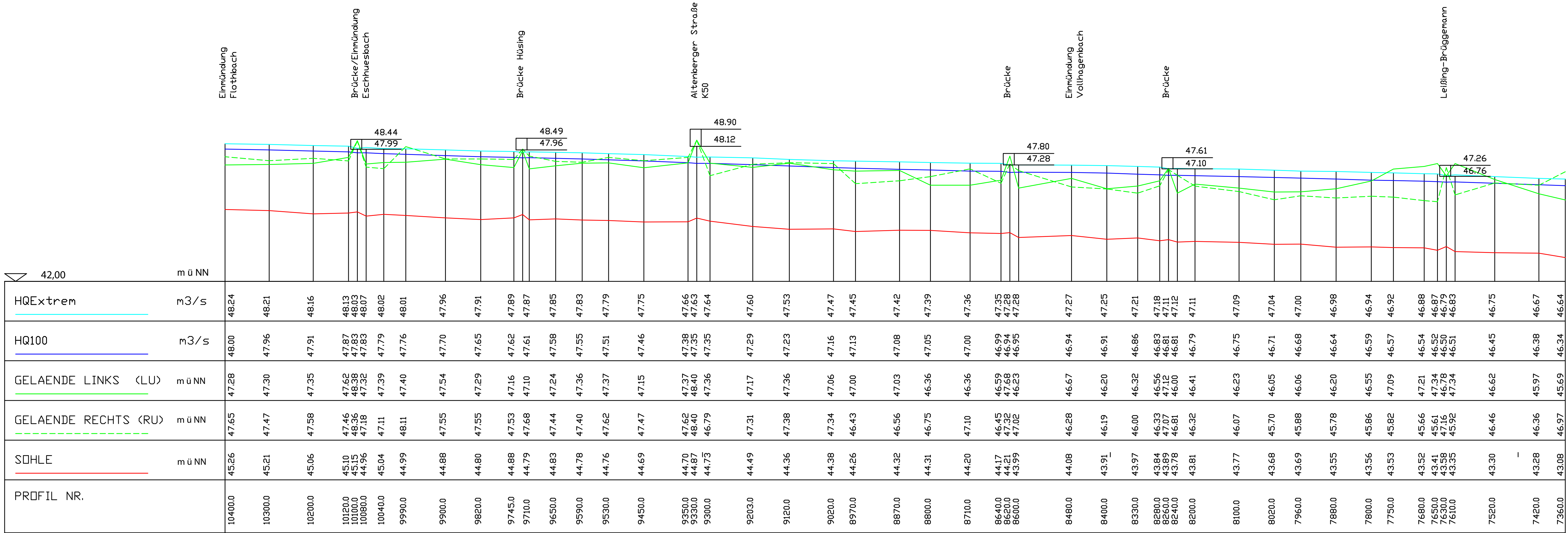
Gezeichnet:

Feb. 2012

Schröder

Datei:

s:\arcsis\projekte\uegebiete\festgesetzt\ Temmingsmühlenbach Flotbach\plots\längsschnitte



Bezirksregierung
Münster

Bezirksregierung Münster, Domplatz 1-3, 48143 Münster
Telefon: (0251) 411-0, Fax: (0251) 411-2525

Projekt:

Überschwemmungsgebiet
Temmingsmühlenbach und Flotbach

Darstellung:

Längsschnitte
Temmingsmühlenbach Station 7360 bis 10400

Maßstab:

Längen 1 : 5000
Höhen 1 : 100

Erstellt:

Abteilung 5, Dezernat 54
Münster, den 15.02.2012

Datum:

Name:

Geändert:

Anlage:

4

Bearbeitet:

Feb. 2012

Kaup

Blatt:

4

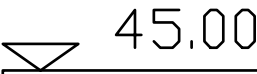
Gezeichnet:

Feb. 2012

Schröder

Datei:

s:\arcgis\projekte\uegebiete\festgesetzt/
Temmingsmühlenbach Flotbach\plots\längsschnitte



Bezirksregierung Münster



Bezirksregierung Münster, Domplatz 1-3, 48143 Münster
Telefon: (0251) 411-0, Fax: (0251) 411-2525

Projekt: **Überschwemmungsgebiet
Temmingsmühlenbach und Flothbach**

Darstellung: **Längsschnitte**
Flothbach Station 30 bis 1365

Maßstab: Längen 1 : 5000 Höhen 1 : 100			Erstellt: Abteilung 5, Dezernat 54 Münster, den 15.02.2012	
	Datum:	Name:	Geändert:	Anlage: 4 Blatt: 5 Datei: s:argis/projekte/uegebiete/festgesetzt/ Temmingsmühlenbach Flothbach/plots/längsschnitte
Bearbeitet:	Feb. 2012	Kaup		
Gezeichnet:	Feb. 2012	Schröder		