



Legende:

- Überschwemmungsgebiet
- Kilometrierung
- Gewässerachse



**Staatliches Umweltamt
Münster**
Nevinghoff 22 - 48147 Münster Tel.: 0251 - 2375-0 - Fax: 0251 - 2375-222
poststelle@stua-ms.nrw.de - www.stua-ms.nrw.de

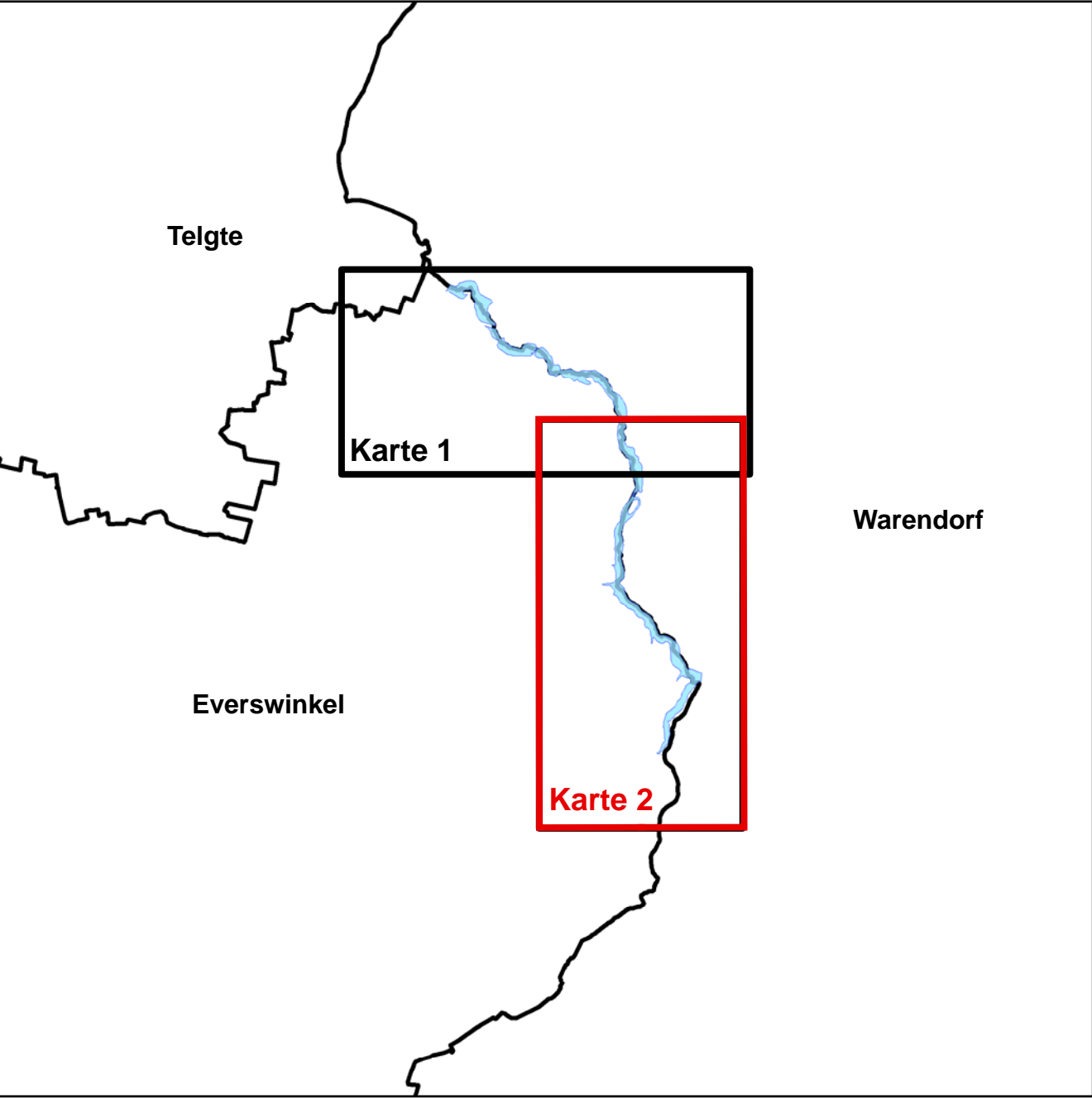
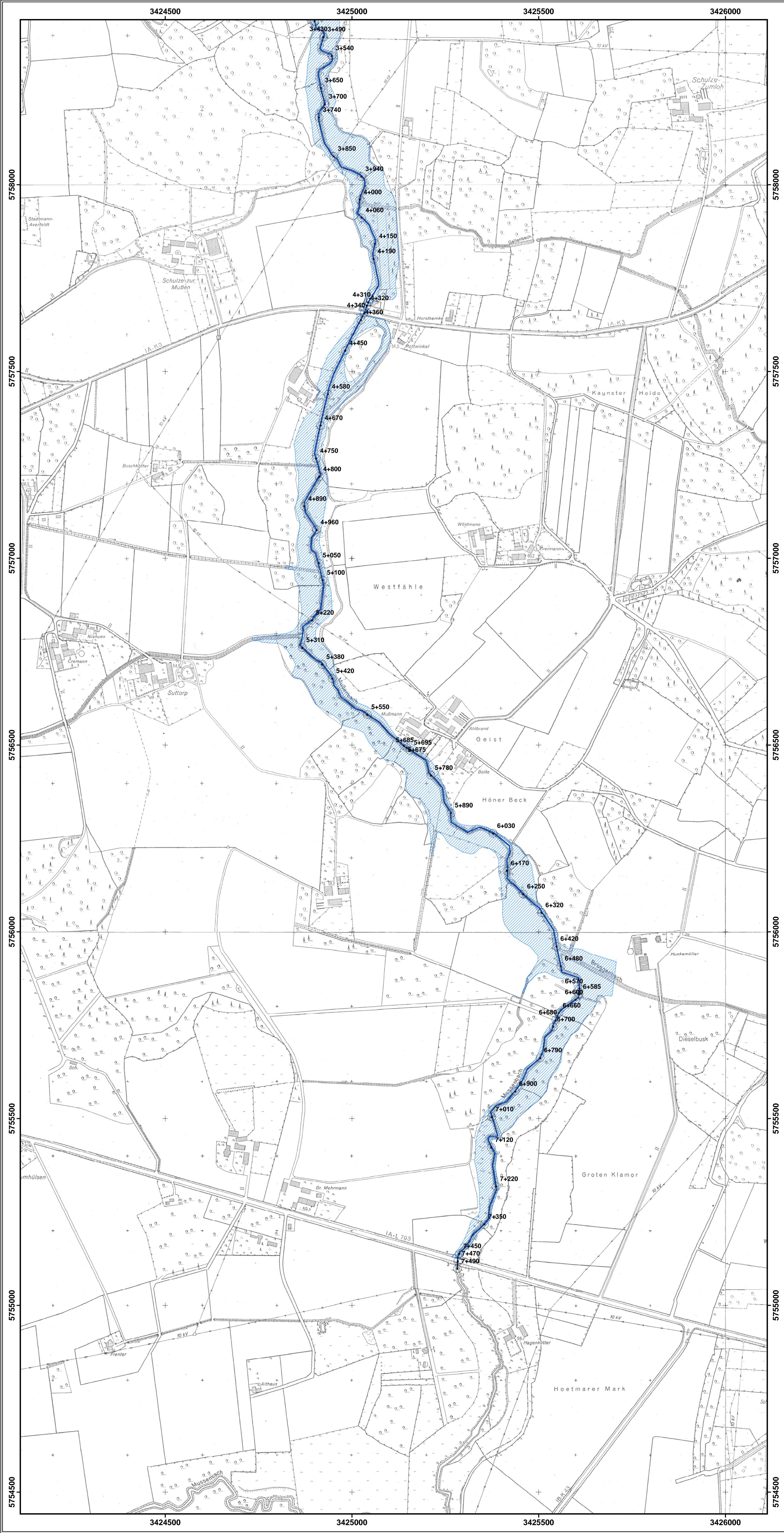


**Projekt: Festsetzung der Überschwemmungsgebiete
für das Einzugsgebiet des Mussenbach**

Darstellung: Karte 1


Maßstab: 1:5.000	Erstellt: Abteilung 5, Dezernat 55 Münster, den 02.02.06 i.A. gez. Loheide
-------------------------	--

Datum: Feb 06	Name: Berger	Geändert:	Anlage: 1
Gezeichnet: Feb 06	Berger		Blatt:
Geprüft:			Ausfertigung: Datei: s:\arcgis\projekte\uegebiete\festgesetzt\mussenbach_mussen.mxd




Legende:

- Überschwemmungsgebiet
- Kilometrierung
- Gewässerachse



**Staatliches Umweltamt
Münster**

Nevinghoff 22 · 48147 Münster Tel.: 0251 - 2375-0 · Fax: 0251 - 2375-222
poststelle@stua-ms.nrw.de · www.stua-ms.nrw.de



**Projekt: Festsetzung der Überschwemmungsgebiete
für das Einzugsgebiet des Mussenbach**

Darstellung: Karte 2

Maßstab:	1:5.000	Erstellt:	Abteilung 5, Dezernat 55 Münster, den 02.02.06 i.A. gez. Loheide	
Bearbeitet:	Datum:	Name:	Geändert:	Anlage:
Gezeichnet:	Feb 06	Berger		2
Geprüft:	Feb 06	Berger		
		Ausfertigung: Datei: s:\arjgs\projekte\uegebiete\festgesetzt\mussenbach mussen.mxd		