

### Legende:

- Überschwemmungsgebiet
- Überflutetes Gebiet
- Potenzielles Überflutungsgebiet
- Kilometrierung
- Gewässerachse

Zugehörig  
zur Überschwemmungsgebietsverordnung  
für die Ems vom 28.12.2001 - 54.5-4-2-9.1.0 -  
Bezirksregierung Münster

Im Auftrag  
*Beinlich*  
(Beinlich)



## Festsetzung der Überschwemmungsgebiete für das Einzugsgebiet der "Unteren Ems"

Masstab:  
1 : 5.000

Deutsche Grundkarte  
3811/15

Blatt 26

UStädtisches  
mweltA  
münster

i. A.

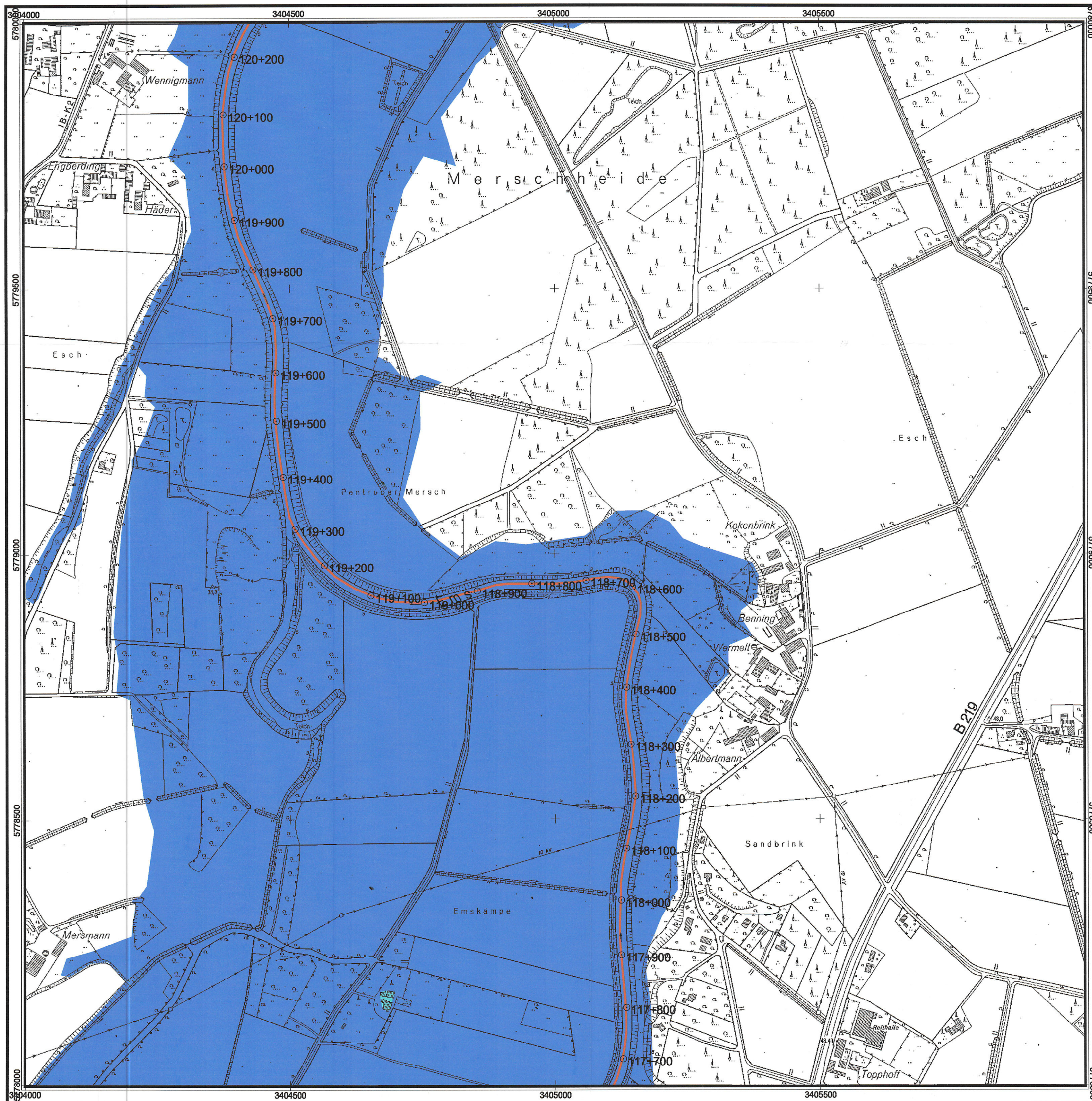
Bearbeitet/geprüft: Schubert Juni 2001

Gezeichnet/geändert: Schubert Juni 2001

(gez. Loheide)

Münster, den 03.07.01





### Legende:

- Überschwemmungsgebiet
- Überflutetes Gebiet
- Potenzielles Überflutungsgebiet
- Kilometrierung
- Gewässerachse

Zugehörig  
zur Überschwemmungsgebietsverordnung  
für die Ems vom 28.12.2001 - 54.5-4.2-9.1.0 -  
Bezirksregierung Münster

Im Auftrag  
**BzReg**  
(Beinlich)



## Festsetzung der Überschwemmungsgebiete für das Einzugsgebiet der "Unteren Ems"

<b>Massstab:</b> 1 : 5.000	<b>Deutsche Grundkarte</b> 3811/19	<b>Blatt 27</b>
-------------------------------	---------------------------------------	-----------------

**Umweltamt**  
Münster

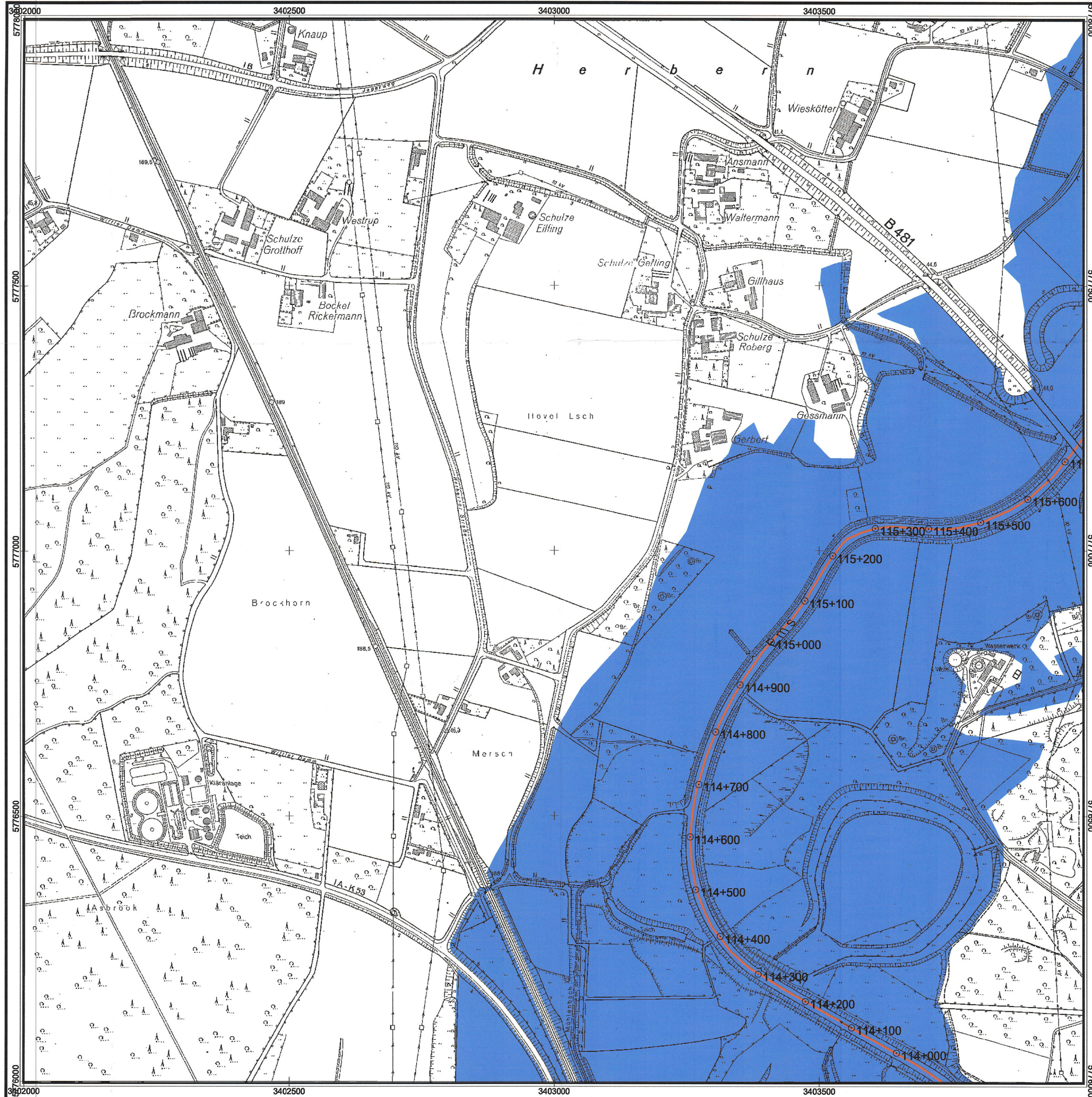
i. A.

Bearbeitet/geprüft:	Schubert	Juni 2001
Gezeichnet/geändert:	Schubert	Juni 2001

(gez. Loheide)

Münster, den 03.07.01





### Legende:

- Überschwemmungsgebiet
- Überflutetes Gebiet
- Potenzielles Überflutungsgebiet
- Kilometrierung
- Gewässerachse

Zugehörig  
zur Überschwemmungsgebietsverordnung  
für die Ems vom 28.12.2001 - 54.5-4.2-9.1.0 -  
Bezirksregierung Münster

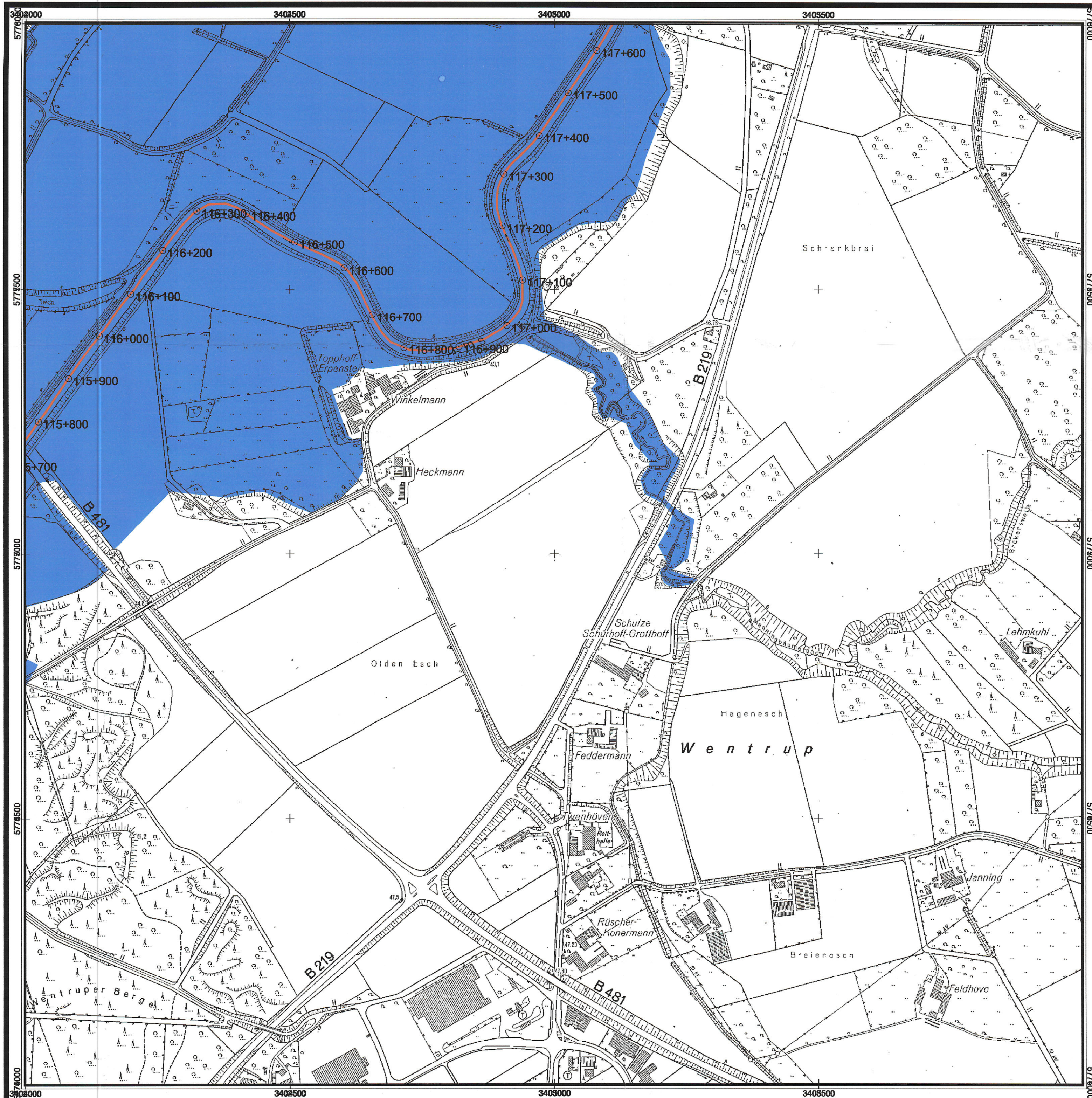
Im Auftrag  
*Beinlich*  
(Beinlich)



## Festsetzung der Überschwemmungsgebiete für das Einzugsgebiet der "Unteren Ems"

<b>Massstab:</b> 1 : 5.000	<b>Deutsche Grundkarte</b> 3811/23	<b>Blatt 28</b>
Bearbeitet/geprüft: Gezeichnet/geändert:	Schubert Schubert	Juni 2001 Juni 2001  i. A. (gez. Loheide) Münster, den 03.07.01





- Überschwemmungsgebiet
- Überflutetes Gebiet
- Potenzielles Überflutungsgebiet
- Kilometrierung
- Gewässerachse

Im Auftrag  
Beinlich



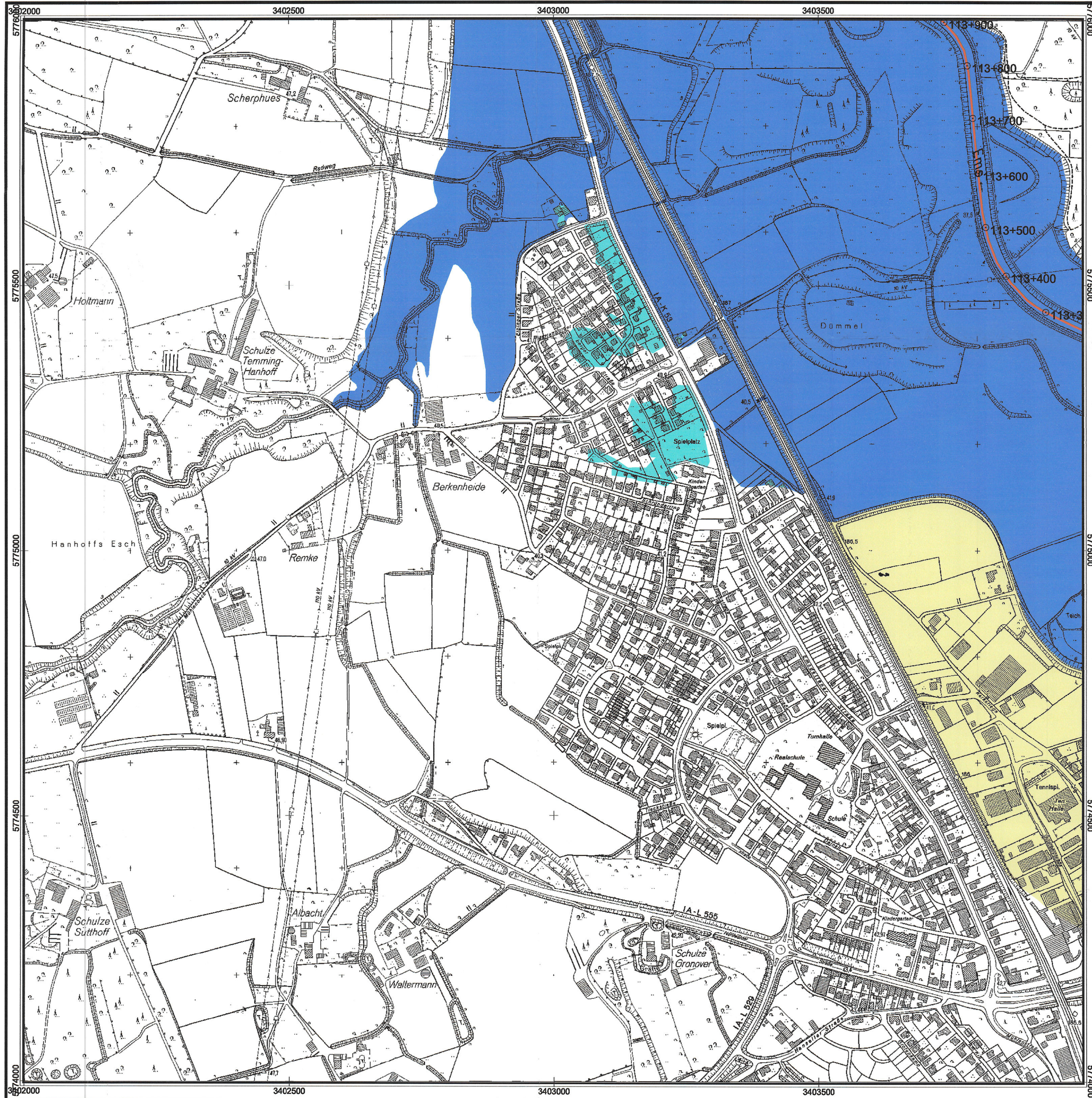
<b>Massstab:</b> <b>1 : 5.000</b>	<b>Deutsche Grundkarte</b> <b>3811/24</b>	<b>Blatt 29</b>
--------------------------------------	--	-----------------

i. A.






(gez. Loheide)

Datei: s:\projekte\dauer\uegebiet\ems\ems.apr ; scht; 07.01






**Legende:**


-  Überschwemmungsgebiet
-  Überflutetes Gebiet
-  Potenzielles Überflutungsgebiet
-  Kilometrierung
-  Gewässerachse

Zugehörig  
zur Überschwemmungsgebietsverordnung  
für die Ems vom 28.12.2001 - 54.5-4.2-9.1.0 -  
Bezirksregierung Münster

Im Auftrag  
  
(Beinhlich)



**Festsetzung der Überschwemmungsgebiete  
für das Einzugsgebiet der "Unteren Ems"**

<b>Massstab:</b> 1 : 5.000	<b>Deutsche Grundkarte</b> 3811/28	<b>Blatt 30</b>
		
Bearbeitet/geprüft:	Schubert	Juni 2001
Gezeichnet/geändert:	Schubert	Juni 2001
		i. A.  (gez. Loheide) Münster, den 03.07.01