

Legende:

- Überschwemmungsgebiet
- Überflutetes Gebiet
- Potenzielles Überflutungsgebiet
- Kilometrierung
- Gewässerachse

Zugehörig
zur Überschwemmungsgebietsverordnung
für die Ems vom 28.12.2001 - 54.5-4.2-9.1.0 -

Bezirksregierung Münster

Im Auftrag

(Beinlich)

Festsetzung der Überschwemmungsgebiete
für das Einzugsgebiet der "Unteren Ems"

Masstab: 1 : 5.000	Deutsche Grundkarte 3711/25	Blatt 16
-----------------------	--------------------------------	----------

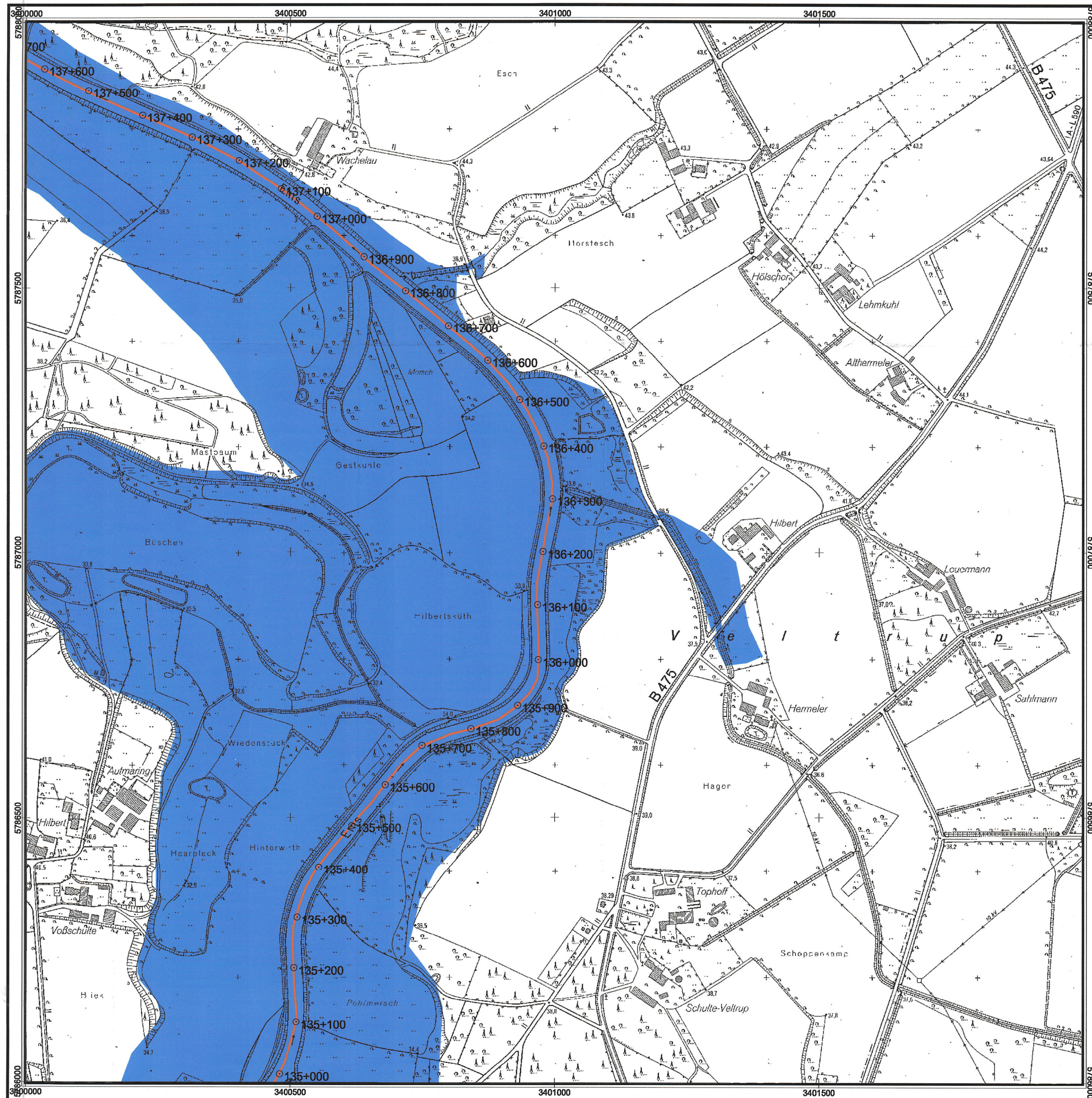
UStaatliches
mweltAmt
Münster

i. A.

Bearbeitet/geprüft:	Schubert	Juni 2001
Gezeichnet/geändert:	Schubert	Juni 2001

(gez. Lohiede)

Münster, den 03.07.01



Legende:

- Überschwemmungsgebiet
- Überflutetes Gebiet
- Potenzielles Überflutungsgebiet
- Kilometrierung
- Gewässerachse

Zugehörig
zur Überschwemmungsgebietsverordnung
für die Ems vom 20.12.2001 - 54.5-4.2-9.1.0 -
Bezirksregierung Münster

Im Auftrag
3418
(Beinlich)

Festsetzung der Überschwemmungsgebiete für das Einzugsgebiet der "Unteren Ems"

Maßstab:
1 : 5.000

Deutsche Grundkarte
3711/26

Blatt 17

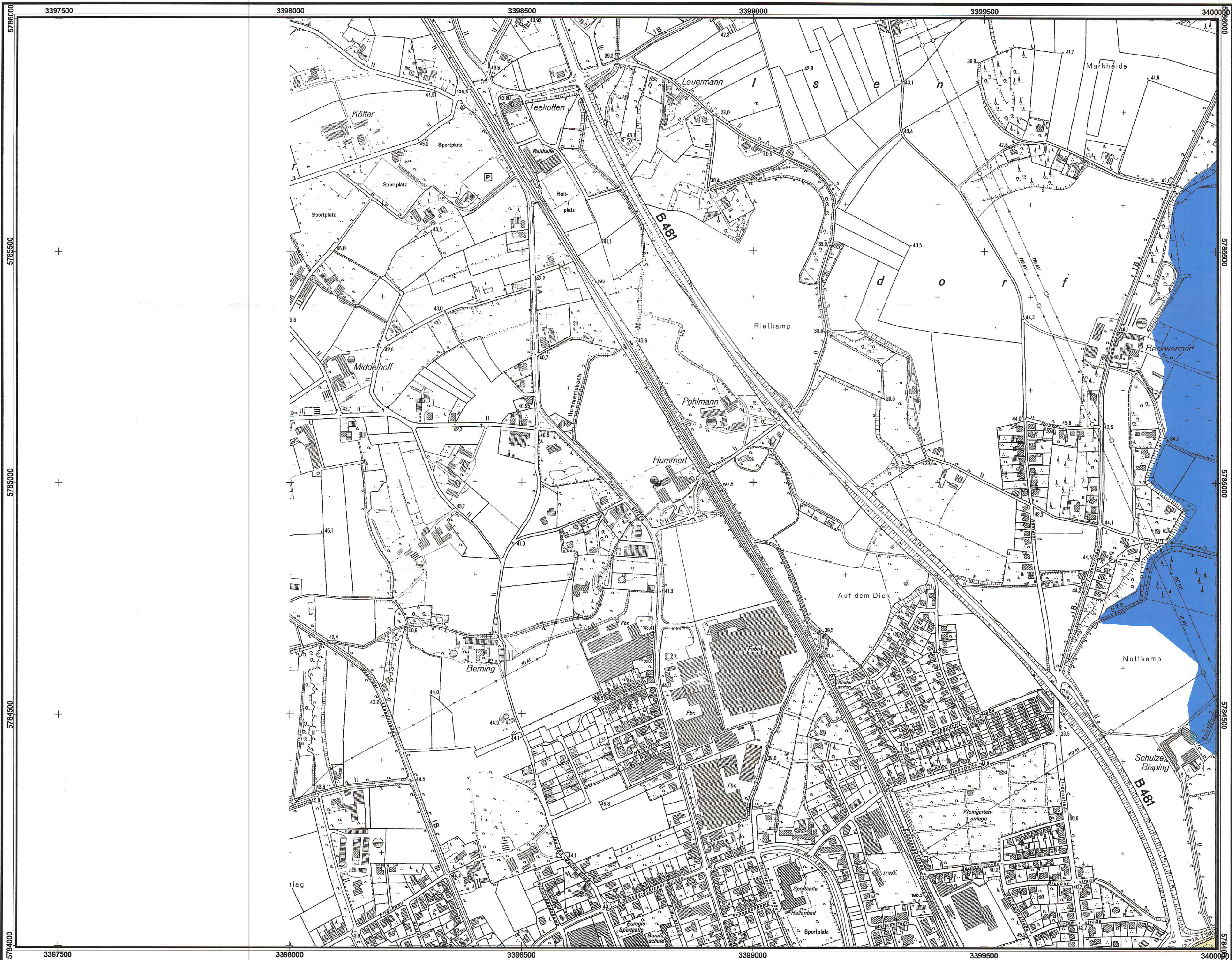
Unter **St**aatliches
münster **A**mt

i. A.






Bearbeitet/geprüft:	Schubert	Juni 2001
Gezeichnet/geändert:	Schubert	Juni 2001


(gez. Loheide)

Münster, den 03.07.01




Legende:

-  Überschwemmungsgebiet
-  Überflutetes Gebiet
-  Potenzielles Überflutungsgebiet
-  Kilometrierung
-  Gewässerachse

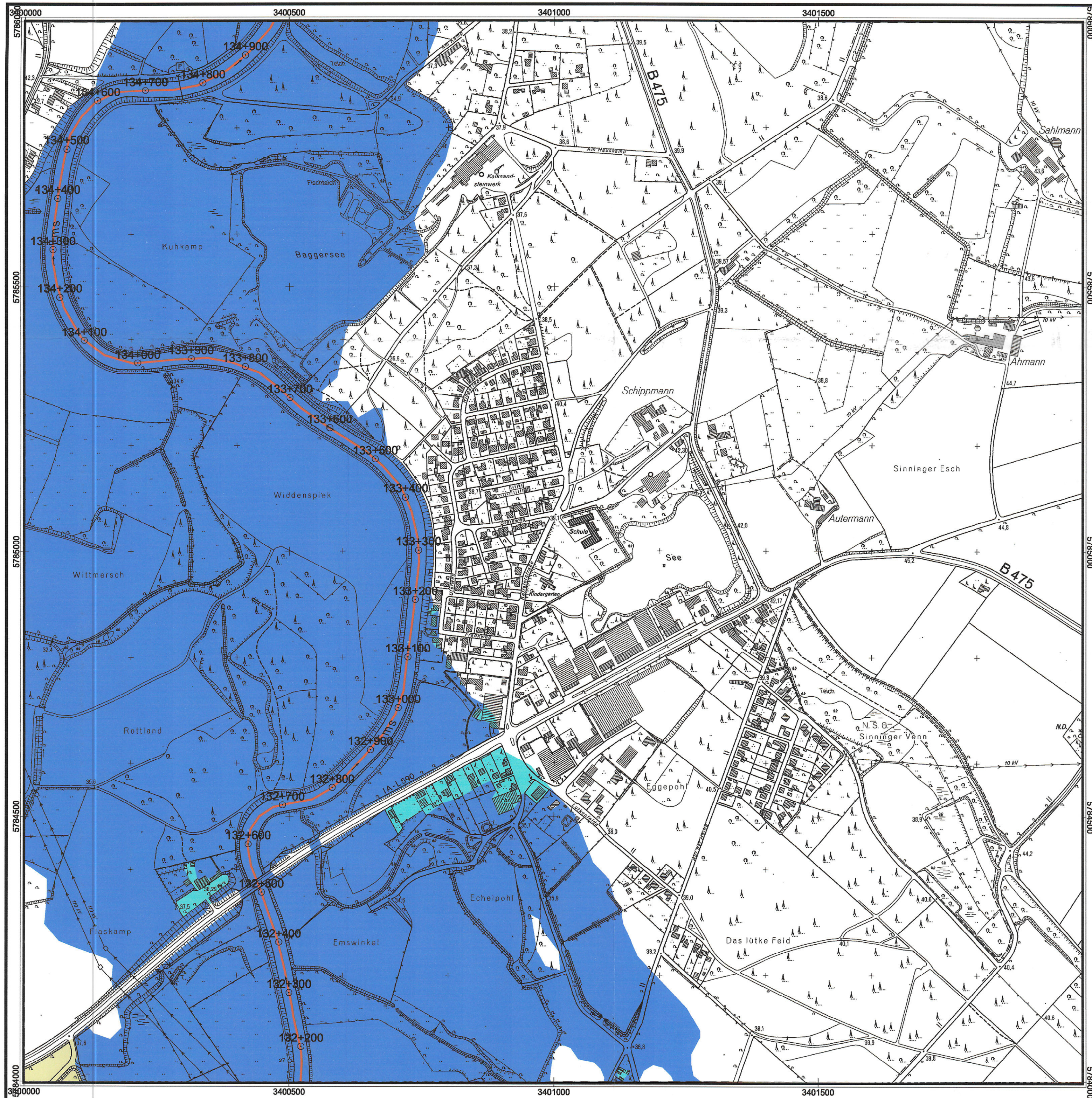
Zugehörig
zur Überschwemmungsgebietsverordnung
für die Ems vom 28.12.2001 - 54.5-4.2-9.1.0 -
Bezirksregierung Münster
Im Auftrag

(Beilich)

**Festsetzung der Überschwemmungsgebiete
für das Einzugsgebiet der "Unteren Ems"**






Massstab: 1 : 5.000	Deutsche Grundkarte 3811/01	Blatt 18
-------------------------------	---------------------------------------	-----------------

		i. A.
Bearbeitet/geprüft:	Schubert	Juni 2001
Gezeichnet/geändert:	Schubert	Juni 2001
Gezeichnet/geändert:	Berger	Oktober 2001


(gez. Loheide)
Münster, den 03.07.01



Legende:


-  Überschwemmungsgebiet
-  Überflutetes Gebiet
-  Potenzielles Überflutungsgebiet
-  Kilometrierung
-  Gewässerachse

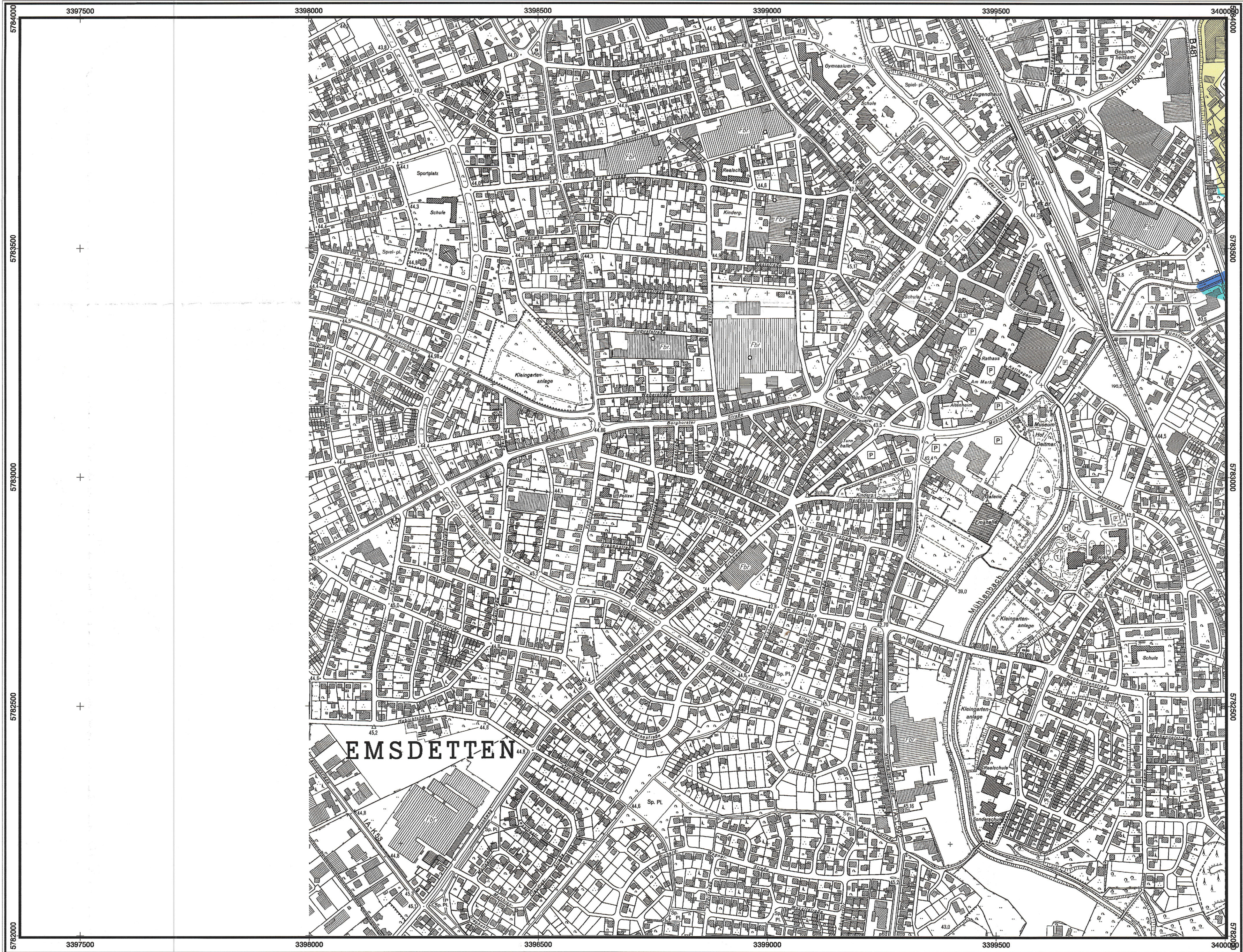
Zugehörig
zur Überschwemmungsgebietsverordnung
für die Ems vom 28.12.2001 - 54.5-4.2-9.1.0 -
Bezirksregierung Münster

Im Auftrag

(Beinhlich)








Festsetzung der Überschwemmungsgebiete für das Einzugsgebiet der "Unteren Ems"


Massstab: 1 : 5.000	Deutsche Grundkarte 3811/02	Blatt 19
		
Bearbeitet/geprüft:	Schubert	Juni 2001
Gezeichnet/geändert:	Schubert	Juni 2001
Gezeichnet/geändert:	Berger	Oktober 2001
i. A.		(gez. Loheide)
		Münster, den 03.07.01



Legende:

-  Überschwemmungsgebiet
-  Überflutetes Gebiet
-  Potenzielles Überflutungsgebiet
-  Kilometrierung
-  Gewässerachse


Zugehörig
zur Überschwemmungsgebietsverordnung
für die Ems vom 28.12.2001 - 54.5-4.2-9.1.0 -
Bezirksregierung Münster

Im Auftrag

(Beilich)



**Festsetzung der Überschwemmungsgebiete
für das Einzugsgebiet der "Unteren Ems"**

Massstab: 1 : 5.000	Deutsche Grundkarte 3811/06	Blatt 20
-------------------------------	---------------------------------------	-----------------

			i. A.
Bearbeitet/geprüft:	Schubert	Juni 2001	(gez. Loheide)
Gezeichnet/geändert:	Schubert	Juni 2001	
Gezeichnet/geändert:	Berger	Oktober 2001	
			Münster, den 03.07.01