

Legende:

- Überschwemmungsgebiet
- Überflutetes Gebiet
- Potenzielles Überflutungsgebiet
- Kilometrierung
- Gewässerachse

Zugehörig
zur Überschwemmungsgebietsverordnung
für die Ems vom 28.12.2001 - 54.5-4.2-9.1.0 -
Bezirksregierung Münster

Im Auftrag
2.18
(Beinlich)



Festsetzung der Überschwemmungsgebiete für das Einzugsgebiet der "Unteren Ems"




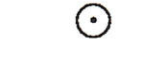

Massstab: 1 : 5.000	Deutsche Grundkarte 3610/28	Blatt 2
Umweltamt Münster		i. A.
Bearbeitet/geprüft:	Schubert	Juni 2001
Gezeichnet/geändert:	Schubert	Juni 2001
Gezeichnet/geändert:	Berger	Oktober 2001

(gez. Loheide)

Münster, den 03.07.01



Legende:

-  Überschwemmungsgebiet
-  Überflutetes Gebiet
-  Potenzielles Überflutungsgebiet
-  Kilometrierung
-  Gewässerachse

Zugehörig
zur Überschwemmungsgebietsverordnung
für die Ems vom 28.12.2001 - 54.5-4.2-9.1.0 -
Bezirksregierung Münster

Im Auftrag

(Beilich)



Festsetzung der Überschwemmungsgebiete für das Einzugsgebiet der "Unteren Ems"

Massstab: 1 : 5.000	Deutsche Grundkarte 3710/04	Blatt 5
		i. A.
Bearbeitet/geprüft:	Schubert	Juni 2001
Gezeichnet/geändert:	Schubert	Juni 2001
Gezeichnet/geändert:	Berger	Oktober 2001
		(gez. Loheide)
		Münster, den 03.07.01