

### Legende:

- Überschwemmungsgebiet
- Überflutetes Gebiet
- Potenzielles Überflutungsgebiet
- Kilometrierung
- Gewässerachse



Zugehörig  
zur Überschwemmungsgebietsverordnung  
für die Stever vom 02.11.2004  
Az: 54.5-4.2-9.2.8-1748/02  
Bezirksregierung Münster  
Im Auftrag  
*Jansing*  
(Jansing)



**Staatliches Umweltamt  
Münster**

Nevinghoff 22, 48147 Münster • Tel.: 0251 / 2375 - 0 • Fax: 0251 / 2375 - 222  
poststelle @ stua-ms.nrw.de • www.stua-ms.nrw.de



Projekt: **Festsetzung der Überschwemmungsgebiete  
für das Einzugsgebiet der Stever**

Darstellung: **Deutsche Grundkarte 4210/25**

Maßstab: 1:5.000

Erstellt: StUA Münster, Abt. 5, Dez. 55

Details:

Münster, den 4.07.02 i.A. gez. Loheide


	Datum:	Name:	Geändert:	Anlage:
Bearbeitet:	Mai 2002	Berger	Juli 2004 / Berger	Blatt: 30
Gezeichnet:	Juli 2002	Berger		Ausfertigung:
Geprüft:				s: arcview/projekte/uegebiete/festgesetzt/ stever/ste_ueg.apr





**Legende:**

- Überschwemmungsgebiet
- Überflutetes Gebiet
- Potenzielles Überflutungsgebiet
- Kilometrierung
- Gewässerachse



**Staatliches Umweltamt  
Münster**

Nevinghoff 22, 48147 Münster • Tel.: 0251 / 2375 - 0 • Fax: 0251 / 2375 - 222  
poststelle@stua-ms.nrw.de • www.stua-ms.nrw.de

**Projekt:** Festsetzung des Überschwemmungsgebietes der Stever

**Darstellung:** Deutsche Grundkarte 4209/30

Maßstab: 1:5000  
Details:  
Erstellt: StUA Münster ,Abt.5 , Dez.55  
Münster, den 4.07.02 i.A. gez. Loheide

	Datum:	Name:	Geändert:	Anlage:
Bearbeitet:	Mai 2002	Berger		Blatt: 31
Gezeichnet:	Juli 2002	Berger		
Geprüft:				Datell: S: projekte/dauer/uegebiete/stever ueberschwemmungsgebiet.apr





### Legende:

- Überschwemmungsgebiet
- Überflutetes Gebiet
- Potenzielles Überflutungsgebiet
- Kilometrierung
- Gewässerachse

Zugehörig  
zur Überschwemmungsgebietsverordnung  
für die Stever vom 02.11.2004  
Az: 54.5-4.2-9.2.8-1748/02  
Bezirksregierung Münster



Im Auftrag  
*Jansing*  
(Jansing)



**Staatliches Umweltamt  
Münster**

Nevinghoff 22, 48147 Münster • Tel.: 0251 / 2375 - 0 • Fax: 0251 / 2375 - 222  
poststelle @ stua-ms.nrw.de • www.stua-ms.nrw.de

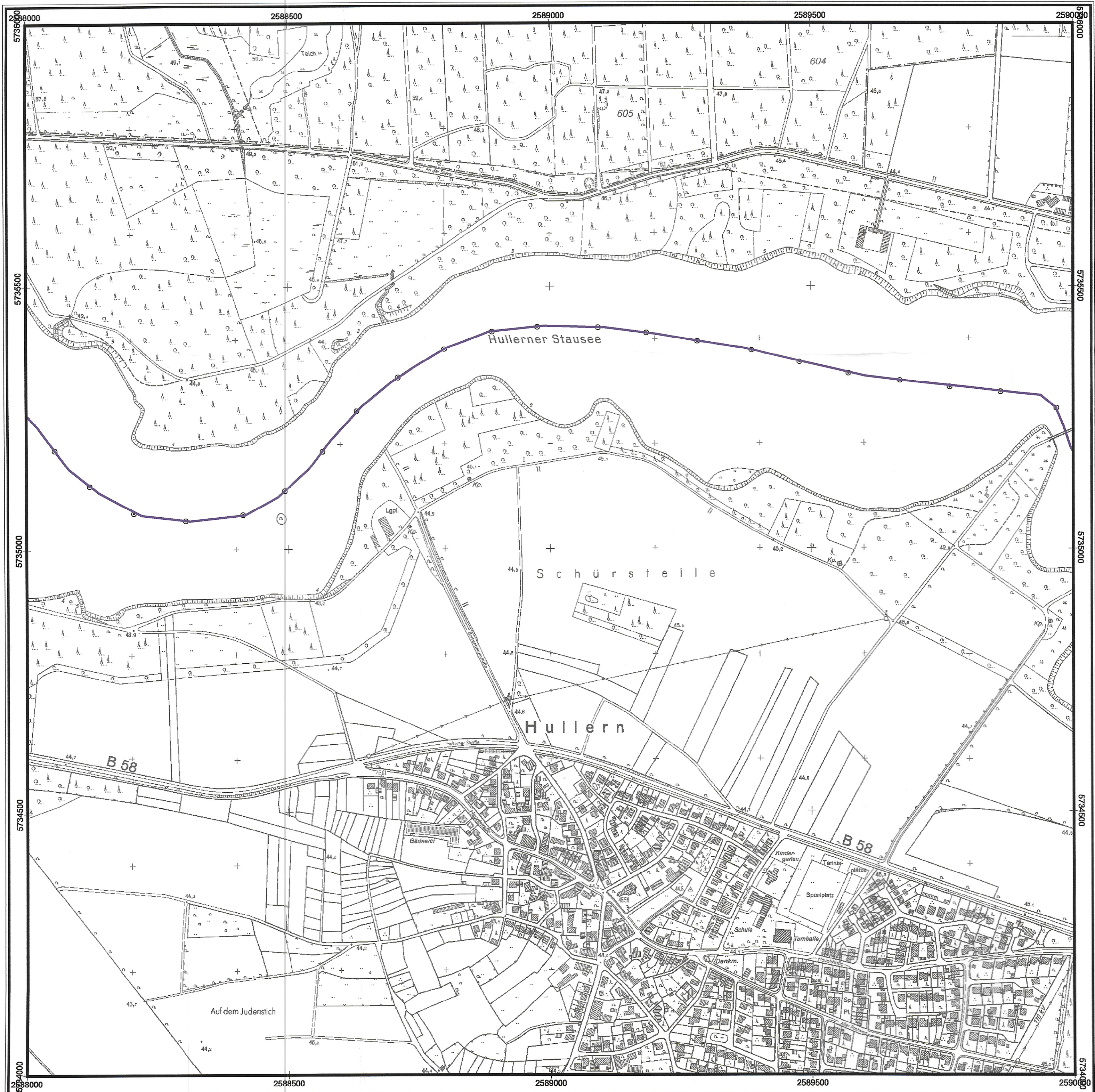


**Projekt:** Festsetzung des Überschwemmungsgebietes  
der Stever

**Darstellung:** Deutsche Grundkarte 4209/24

<b>Maßstab:</b> 1:5000		<b>Erstellt:</b> StUA Münster ,Abt.5 , Dez.55		
<b>Details:</b>		Münster, den 4.07.02 i.A. <b>gez. Loheide</b>		
	<b>Datum:</b>	<b>Name:</b>	<b>Geändert:</b>	<b>Anlage:</b>
<b>Bearbeitet:</b>	Mai 2002	Berger		<b>Blatt:</b> 32
<b>Gezeichnet:</b>	Juli 2002	Berger		<b>Datel:</b> s: projekte/dauer/uegebiete/steuer ueberschwemmungsgebiet.apr
<b>Geprüft:</b>				





### Legende:

- Überschwemmungsgebiet
- Überflutetes Gebiet
- Potenzielles Überflutungsgebiet
- Kilometrierung
- Gewässerachse



### Staatliches Umweltamt Münster

Nevinghoff 22, 48147 Münster • Tel.: 0251 / 2375 - 0 • Fax: 0251 / 2375 - 222  
poststelle @ stua-ms.nrw.de • www.stua-ms.nrw.de



Projekt: Festsetzung der Überschwemmungsgebiete  
für das Einzugsgebiet der Stever

Darstellung: Deutsche Grundkarte 4209/23

Maßstab: 1:5.000

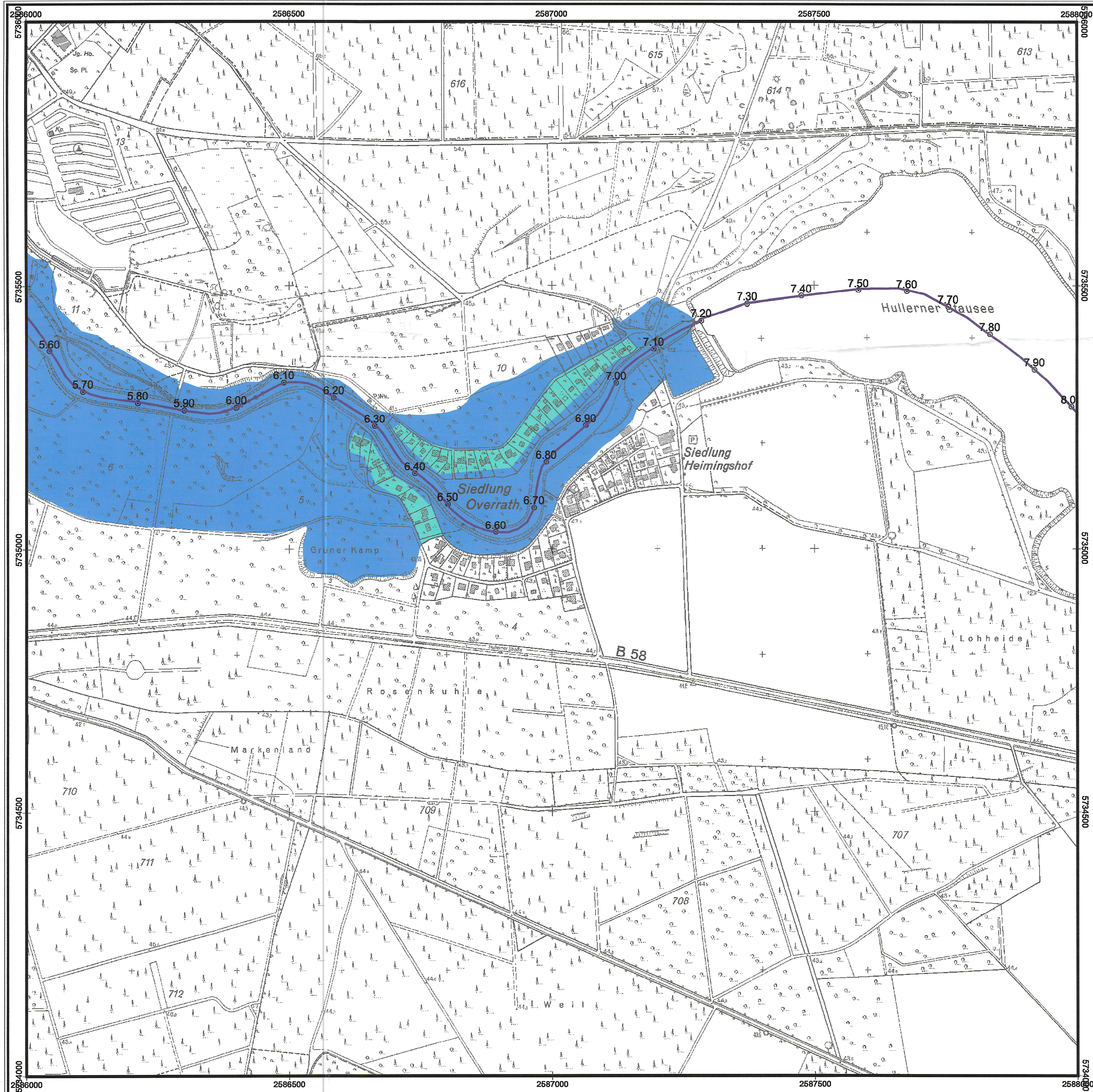
Erstellt: StUA Münster, Abt. 5, Dez. 55

Details:

Münster, den 4.07.02 i.A. gez. Loheide


	Datum:	Name:	Geändert:	Anlage:
Bearbeitet:	Mai 2002	Berger	Juli 2004 / Berger	Blatt: 33
Gezeichnet:	Juli 2002	Berger		Ausfertigung:
Geprüft:				s: arcview/projekte/uegebiete/festgesetzt/ steve/ ste_ueg.apr





### Legende:

- Überschwemmungsgebiet
- Überflutetes Gebiet
- Potenzielles Überflutungsgebiet
- Kilometrierung
- Gewässerachse



**Staatliches Umweltamt  
Münster**



Nevinghoff 22, 48147 Münster • Tel.: 0251 / 2375 - 0 • Fax: 0251 / 2375 - 222  
poststelle@stua-ms.nrw.de • www.stua-ms.nrw.de

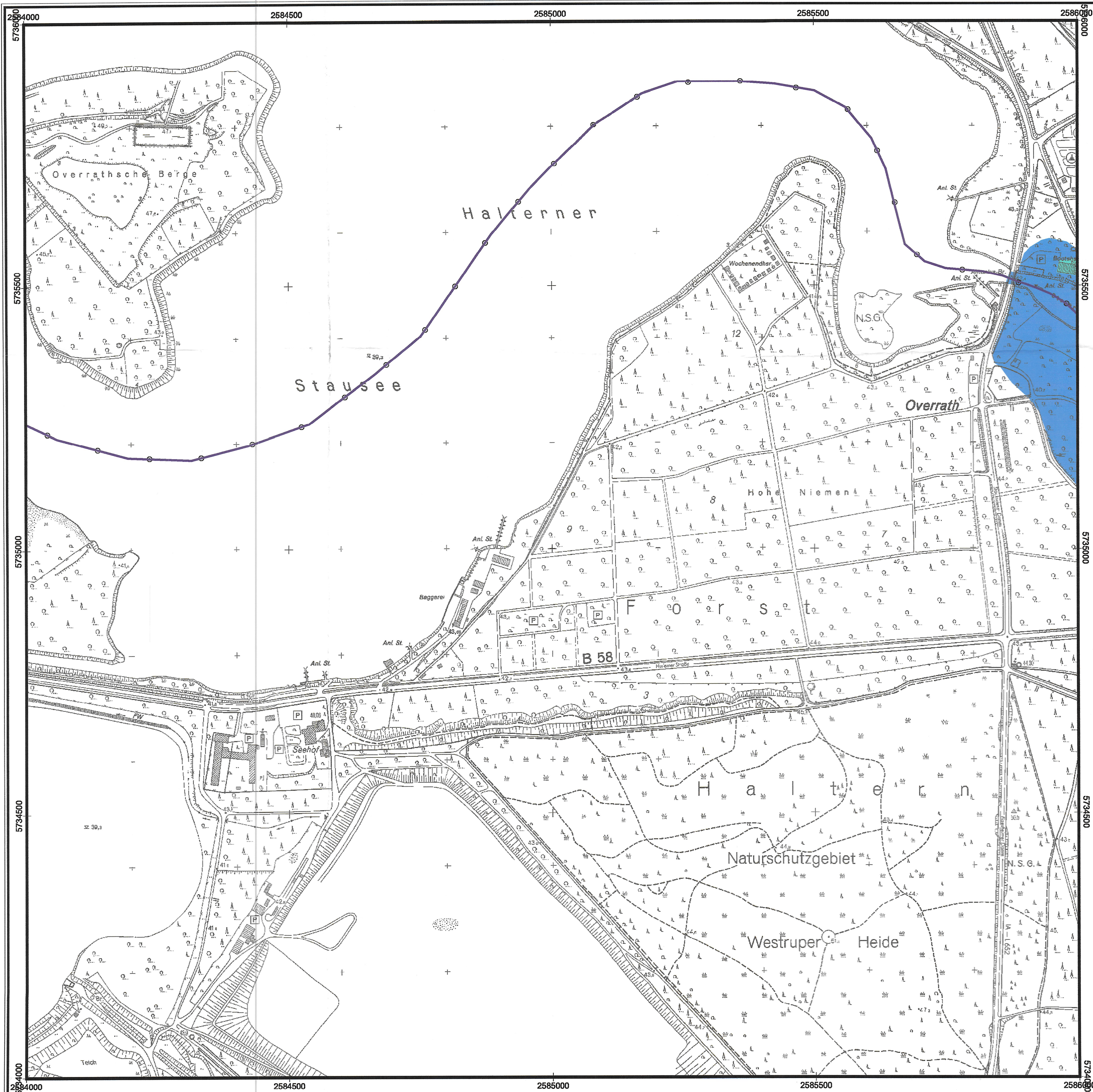
**Projekt:** Festsetzung der Überschwemmungsgebiete  
für das Einzugsgebiet der Stever

**Darstellung:** Deutsche Grundkarte 4209/22

**Maßstab:** 1:5.000 **Erstellt:** StUA Münster, Abt. 5, Dez. 55  
**Details:** Münster, den 4.07.02 i.A. gez. Lohheide

	Datum:	Name:	Geändert:	Anlage:
Bearbeitet:	Mai 2002	Berger	Juli 2004 / Berger	Blatt: 34
Gezeichnet:	Juli 2002	Berger		Ausfertigung:
Geprüft:				Detail: s: arcview/projekte/uegebiete/festgesetzt/ stever/ ste_ueg.apr





### Legende:

- Überschwemmungsgebiet
- Überflutetes Gebiet
- Potenzielles Überflutungsgebiet
- Kilometrierung
- Gewässerachse



**Staatliches Umweltamt  
Münster**



Nevinghoff 22, 48147 Münster • Tel.: 0251 / 2375 - 0 • Fax: 0251 / 2375 - 222  
poststelle @ stua-ms.nrw.de • www.stua-ms.nrw.de

**Projekt:** Festsetzung der Überschwemmungsgebiete  
für das Einzugsgebiet der Stever

**Darstellung:** Deutsche Grundkarte 4209/21

<b>Maßstab:</b> 1:5.000	<b>Erstellt:</b> StUA Münster, Abt. 5, Dez. 55			
<b>Details:</b>	Münster, den 4.07.02 i.A. gez. Loheide			
<b>Datum:</b>	<b>Name:</b>	<b>Geändert:</b>	<b>Anlage:</b>	
<b>Bearbeitet:</b> Mai 2002	<b>Berger</b>	<b>Juli 2004 / Berger</b>	<b>Blatt:</b>	35
<b>Gezeichnet:</b> Juli 2002	<b>Berger</b>		<b>Ausfertigung:</b>	s: arcview/projekte/uegebiete/festgesetzt/ stever/ ste_ueg.apr
<b>Geprüft:</b>			<b>Dat:</b>	



