


Legende:

- Überschwemmungsgebiet
- Überflutetes Gebiet
- Potenzielles Überflutungsgebiet
- Kilometrierung
- Gewässerachse



**Staatliches Umweltamt
Münster**

Nevinghoff 22, 48147 Münster • Tel.: 0251 / 2375 - 0 • Fax: 0251 / 2375 - 222
poststelle @ stua-ms.nrw.de • www.stua-ms.nrw.de



Projekt: Festsetzung des Überschwemmungsgebietes
der Stever

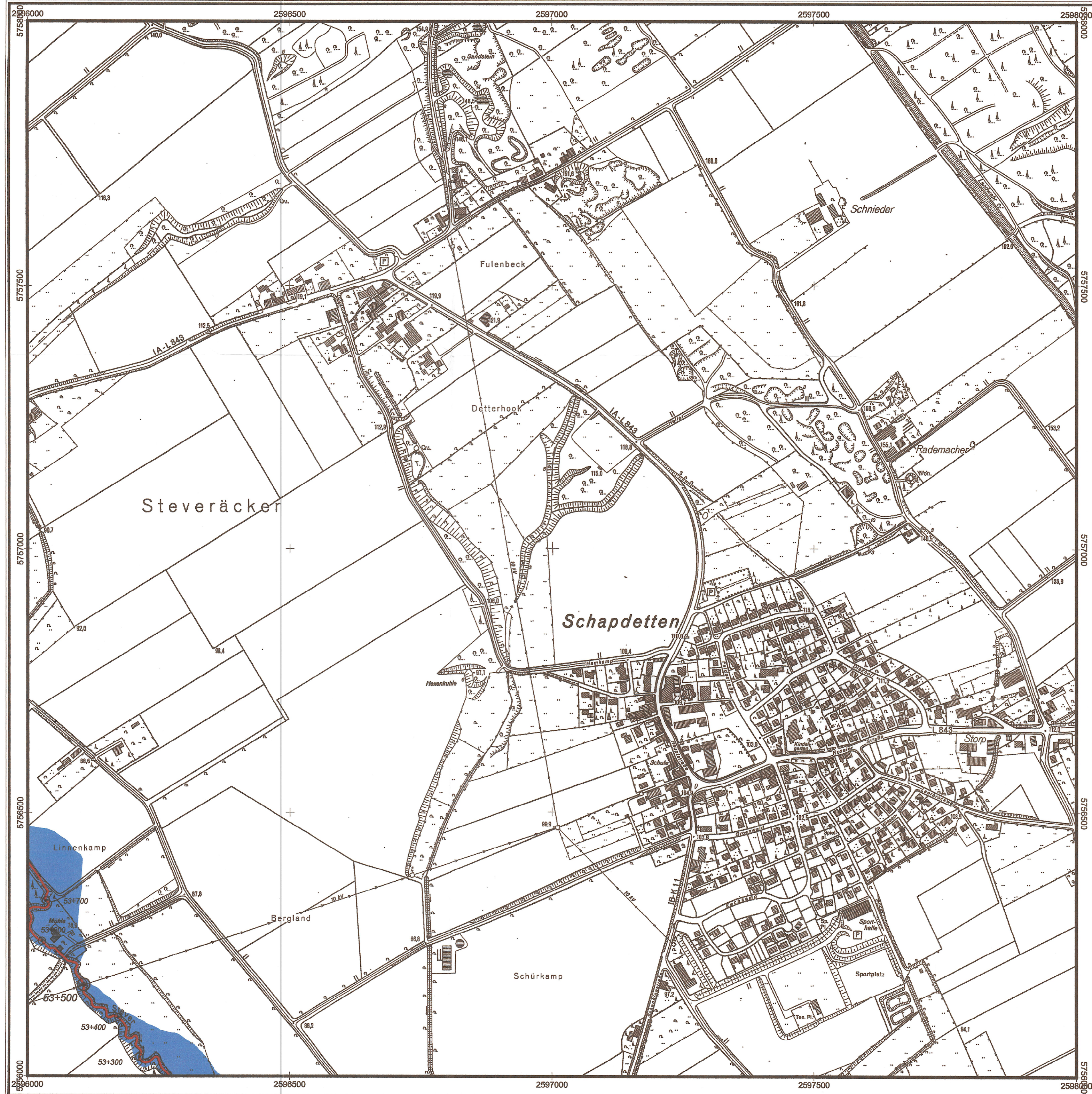
Darstellung: Deutsche Grundkarte 4010/20

Maßstab: 1:5000

Erstellt: StUA Münster ,Abt.5 , Dez.55

Münster, den 4.07.02 i.A. gez. Loheide

	Datum:	Name:	Geändert:	Anlage:
Bearbeitet:	Mai 2002	Berger		Blatt: 1
Gezeichnet:	Juli 2002	Berger		
Geprüft:				Dat: s: projekte/dauer/uegebiete/stever ueberschwemmungsgebiet.apr



Legende:

- Überschwemmungsgebiet
- Überflutetes Gebiet
- Potenzielles Überflutungsgebiet
- Kilometrierung
- Gewässerachse

Zugehörig
zur Überschwemmungsgebietsverordnung
für die Steuer vom 02.11.2004
Az: 54.5-4.2-9.2.8-1748/02
Bezirksregierung Münster
Im Auftrag
J. Jansing
Jansing



**Staatliches Umweltamt
Münster**

Nevinghoff 22, 48147 Münster • Tel.: 0251 / 2375 - 0 • Fax: 0251 / 2375 - 222
poststelle @ stua-ms.nrw.de • www.stua-ms.nrw.de



Projekt: Festsetzung des Überschwemmungsgebietes
der Steuer

Darstellung: Deutsche Grundkarte 4010/21

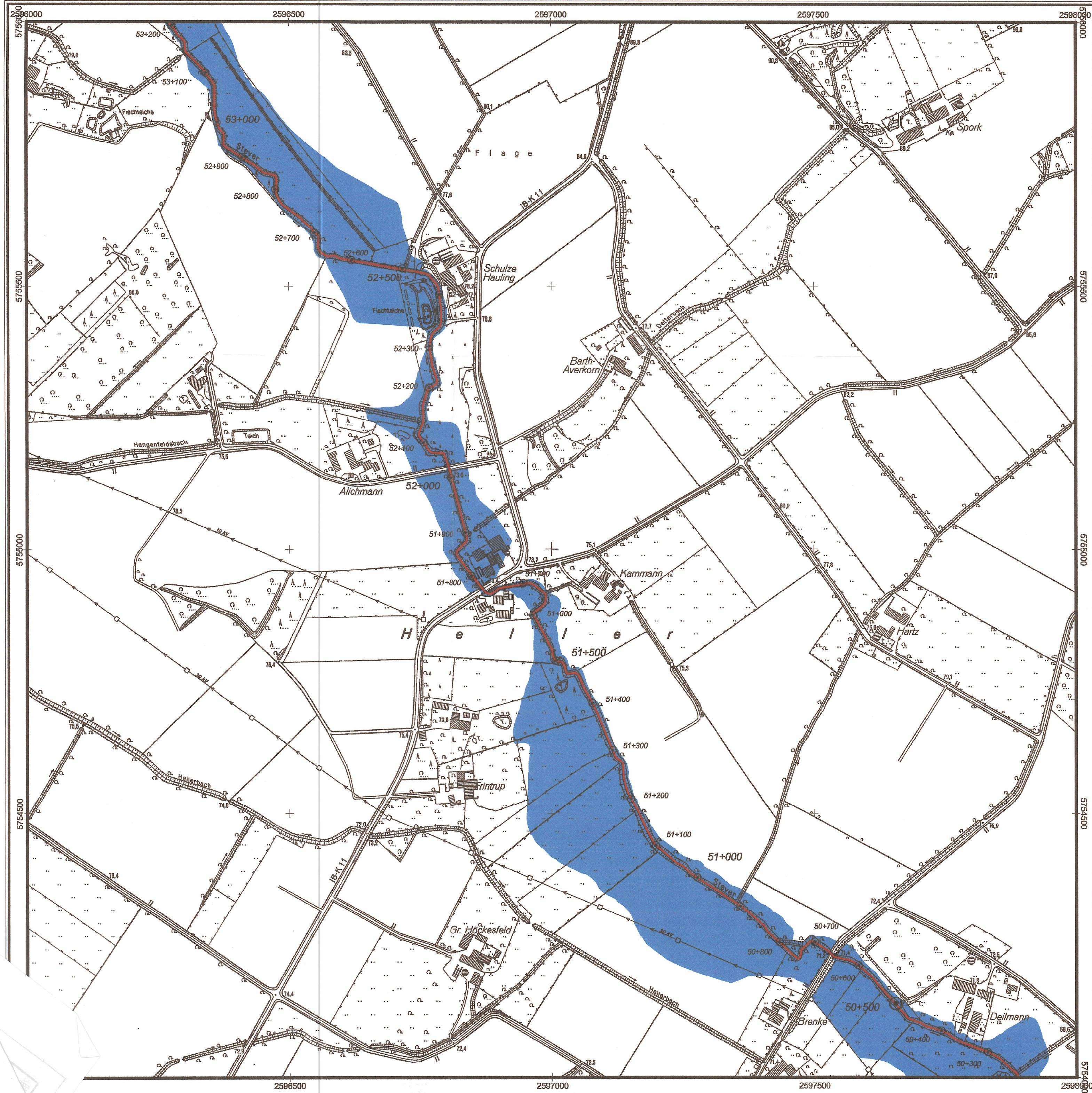
Maßstab: 1:5000

Erstellt: StUA Münster, Abt.5, Dez.55

Details:

Münster, den 4.07.02 i.A. gez. Loheide


	Datum:	Name:	Geändert:	Anlage:
Bearbeitet:	Mai 2002	Berger		Blatt: 2
Gezeichnet:	Juli 2002	Berger		
Geprüft:				Dat.: s: projekte/dauer/uegebiete/steuer ueberschwemmungsgebiet.apr



Legende:

- Überschwemmungsgebiet
- Überflutetes Gebiet
- Potenzielles Überflutungsgebiet
- Kilometrierung
- Gewässerachse

Zugehörig
zur Überschwemmungsgebietsverordnung
für die Stever vom 02.11.2004
Az: 54.5-4.2-9.2.8-1748/02
Bezirksregierung Münster
Im Auftrag
Jansing



Staatliches Umweltamt
Münster



Nevinghoff 22, 48147 Münster • Tel.: 0251 / 2375 - 0 • Fax: 0251 / 2375 - 222
poststelle @ stua-ms.nrw.de • www.stua-ms.nrw.de

Projekt: Festsetzung des Überschwemmungsgebietes
der Stever

Darstellung: Deutsche Grundkarte 4010/27

Maßstab:	1:5000	Erstellt:	StUA Münster ,Abt.5 , Dez.55
Dat:			Münster, den 4.07.02 i.A. gez. Loheide
Bearbeitet:	Datum: Mai 2002	Name: Berger	Geändert:
Gezeichnet:	Juli 2002	Berger	Anlage: Blatt: 3
Geprüft:			Dat: s: projekte/dauer/uegebiete/stever ueberschwemmungsgebiet.apr



Legende:

- Überschwemmungsgebiet
- Überflutetes Gebiet
- Potenzielles Überflutungsgebiet
- Kilometrierung
- Gewässerachse



**Staatliches Umweltamt
Münster**

Nevinghoff 22, 48147 Münster • Tel.: 0251 / 2375 - 0 • Fax: 0251 / 2375 - 222
poststelle @ stua-ms.nrw.de • www.stua-ms.nrw.de



Projekt: Festsetzung des Überschwemmungsgebietes der Stever

Darstellung: Deutsche Grundkarte 4010/33

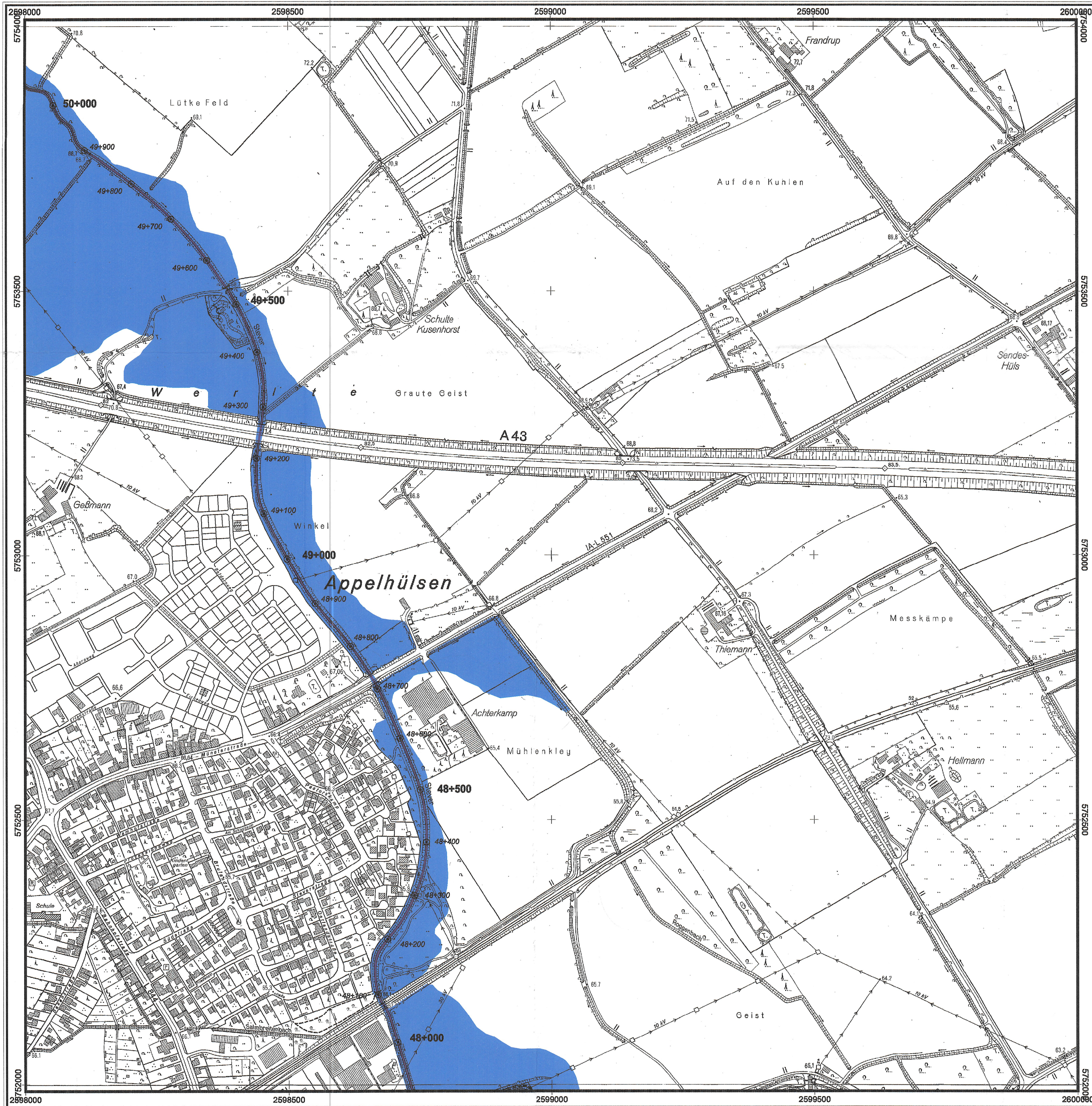
Maßstab: 1:5000

Erstellt: StUA Münster ,Abt.5 , Dez.55

Detaile:

Münster, den 4.07.02 i.A. gez. Loheide

	Datum:	Name:	Geändert:	Anlage:
Bearbeitet:	Mai 2002	Berger		Blatt: 4
Gezeichnet:	Juli 2002	Berger		
Geprüft:				Dat.: s: projekte/dauer/uegebiete/steve ueberschwemmungsgebiet.apr



Legende:

- Überschwemmungsgebiet
- Überflutetes Gebiet
- Potenzielles Überflutungsgebiet
- Kilometrierung
- Gewässerachse

Zugehörig
zur Überschwemmungsgebietsverordnung
für die Steuer vom 02.11.2004
Az: 54.5-4.2-9.2.8-1748/02
Bezirksregierung Münster



Im Auftrag
Jansing
(Jansing)




Staatliches Umweltamt
Münster

Nevinghoff 22, 48147 Münster • Tel.: 0251 / 2375 - 0 • Fax: 0251 / 2375 - 222
poststelle @ stua-ms.nrw.de • www.stua-ms.nrw.de

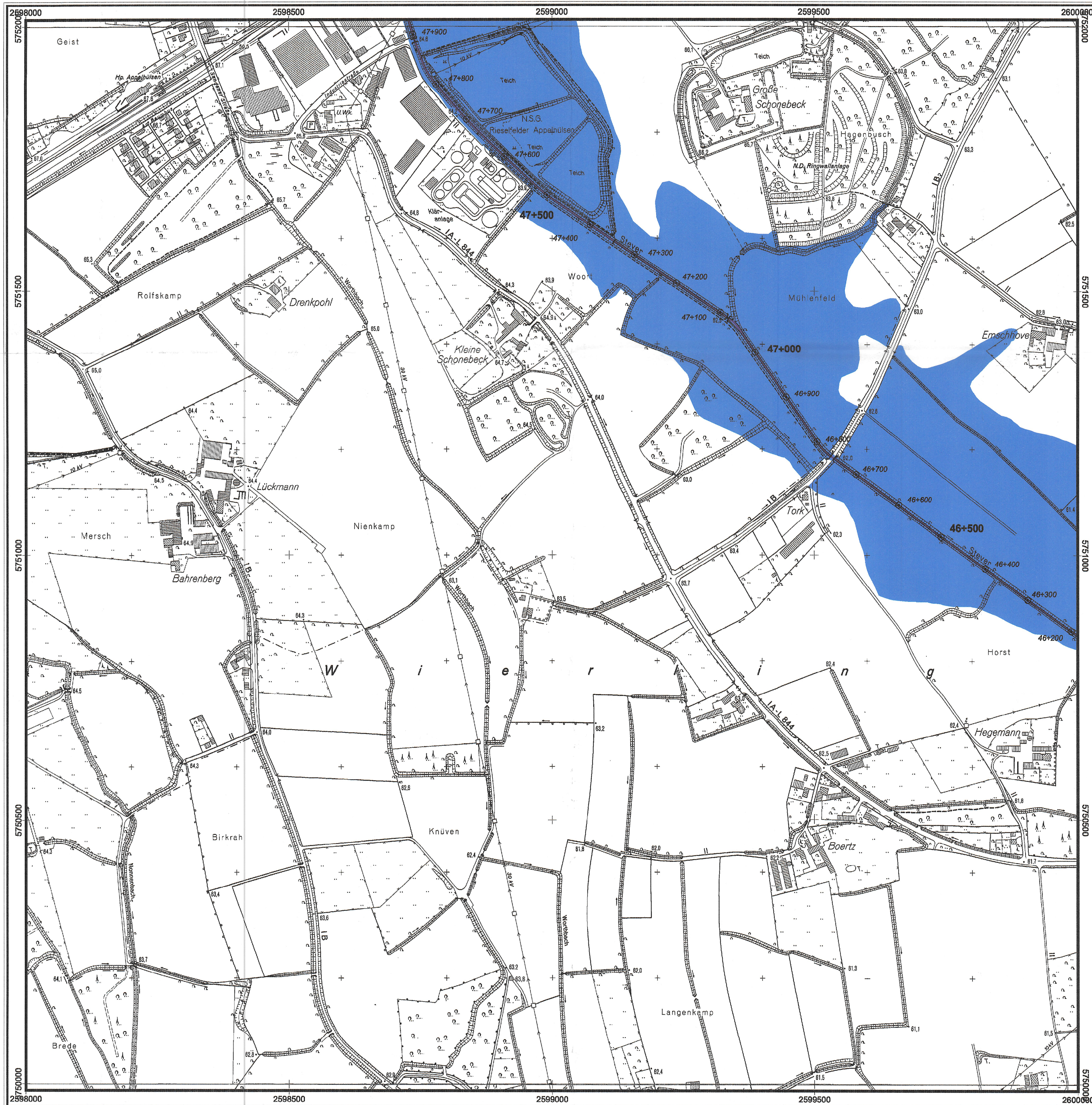


Projekt: **Festsetzung der Überschwemmungsgebiete
für das Einzugsgebiet der "Steuer"**






Darstellung: **Deutsche Grundkarte 4010/34**


Maßstab: 1:5000			Erstellt: Münster, 19.05.2003 durch StUA-MS, Ab. 5, Dz. 55	
Details:				
	Datum:	Name:	Geändert:	Anlage:
Bearbeitet:	Mai 2002	Konermann	Berger	Blatt: 5
Gezeichnet:	Mai 2003		Berger	steve
Geprüft:				s: arcview/projekte/uegebiete/festsetzung/steve/ueg_stev.spr

s: arcview/projekt/uegebiete/festsetzung/steuer/ueg _stev.apr



Legende:

-  Überschwemmungsgebiet
-  Überflutetes Gebiet
-  Potenzielles Überflutungsgebiet
-  Kilometrierung
-  Gewässerachse




**Staatliches Umweltamt
Münster**

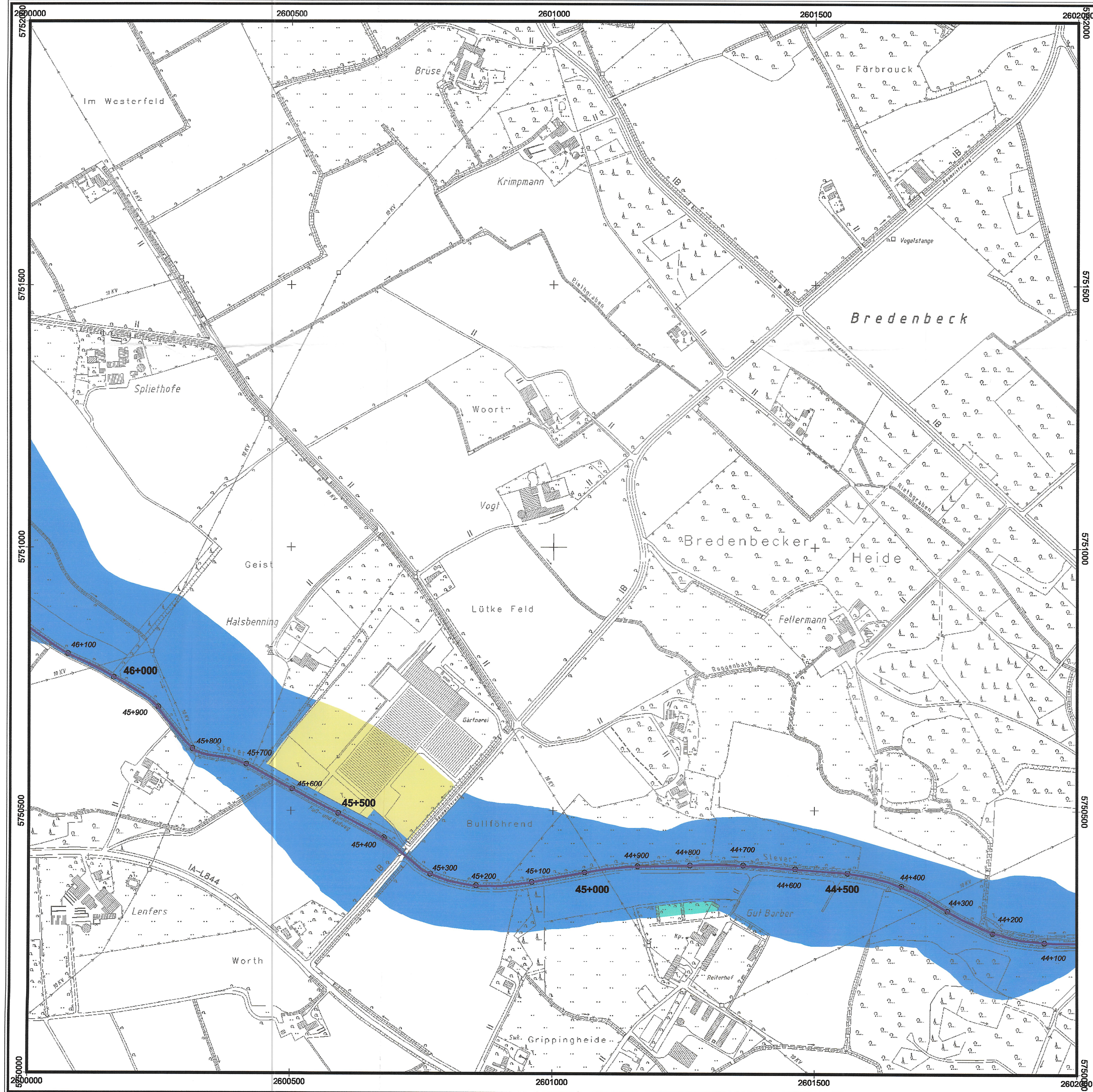
Nevinghoff 22, 48147 Münster • Tel.: 0251 / 2375 - 0 • Fax: 0251 / 2375 - 222
poststelle@stua-ms.nrw.de • www.stua-ms.nrw.de








Projekt: **Festsetzung der Überschwemmungsgebiete
für das Einzugsgebiet der " Stever "**

Darstellung: **Deutsche Grundkarte 4110/04**

Maßstab: 1:5000		Erstellt: Münster, 19.05.2003 durch StUA-MS, Ab. 5, Dz. 55
Detaills:		
Bearbeitet: Mai 2002	Datum: Mai 2002	Name: Konermann
Gezeichnet: Mai 2003	Datum: Mai 2003	Name: Berger
Geprüft:		
		Anlage: 6
		Blatt: stever
		s: arcview/projekt/uegebiete/festsetzung/stever/ueg_stev.apr



Legende:

-  Überschwemmungsgebiet
-  Überflutetes Gebiet
-  Potenzielles Überflutungsgebiet
-  Kilometrierung
-  Gewässerachse

Zugehörig
zur Überschwemmungsgebietsverordnung
für die Stever vom 02.11.2004
Az: 54.5-4-2-9.2.8-1748/02
Bezirksregierung Münster
Im Auftrag
J. Jansing
(Jansing)



**Staatliches Umweltamt
Münster**

Nevinghoff 22, 48147 Münster • Tel.: 0251 / 2375 - 0 • Fax: 0251 / 2375 - 222
poststelle @ stua-ms.nrw.de • www.stua-ms.nrw.de



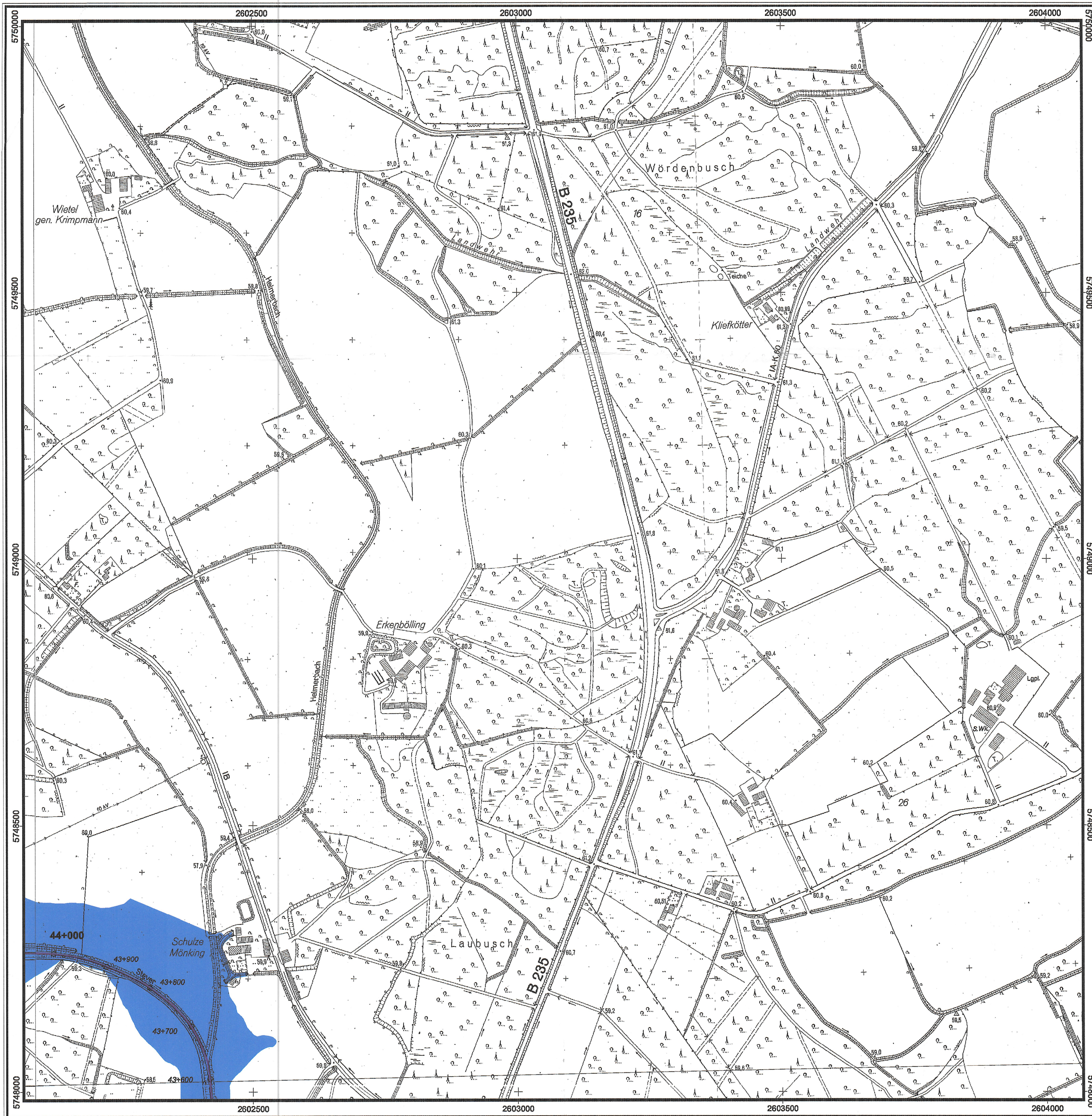
StUA
Staatliches Umweltamt
Münster

Projekt: **Festsetzung der Überschwemmungsgebiete
für das Einzugsgebiet der Stever**

Darstellung: **Deutsche Grundkarte 4110/05**

Maßstab: 1:5.000	Erstellt: StUA Münster ,Abt.5 , Dez.55		
Details:		Münster, den 4.07.02 i.A. gez. Loheide	
	Datum:	Name:	Geändert:
Bearbeitet:	Mai 2002	Berger	Juli 2004 / Berger
Gezeichnet:	Juli 2002	Berger	
Geprüft:			


Anlage:	Blatt:	Ausfertigung:
	7	s: arcview/projekte/uegebiete/festgesetzt/ stever/ ste_ueg.apr



Legende:


- Überschwemmungsgebiet
- Überflutetes Gebiet
- Potenzielles Überflutungsgebiet
- Kilometrierung
- Gewässerachse






**Staatliches Umweltamt
Münster**

Nevinghoff 22, 48147 Münster • Tel.: 0251 / 2375 - 0 • Fax: 0251 / 2375 - 222
poststelle@stua-ms.nrw.de • www.stua-ms.nrw.de



Projekt: Festsetzung der Überschwemmungsgebiete für das Einzugsgebiet der "Steuer"

Darstellung: Deutsche Grundkarte 4110/06

Maßstab: 1:5000 Details:		Erstellt: Münster, 19.05.2003 durch StUA-MS, Ab. 5, Dz. 55
Bearbeitet: Mai 2002 Gezeichnet: Mai 2003 Geprüft:	Datum: Name: Konermann Geändert: Berger Anlage: 8	Blatt: 8 steuer <small>s: arcview/projekte/uegebiete/festsetzung/steuer/ueg_stev.apr</small>