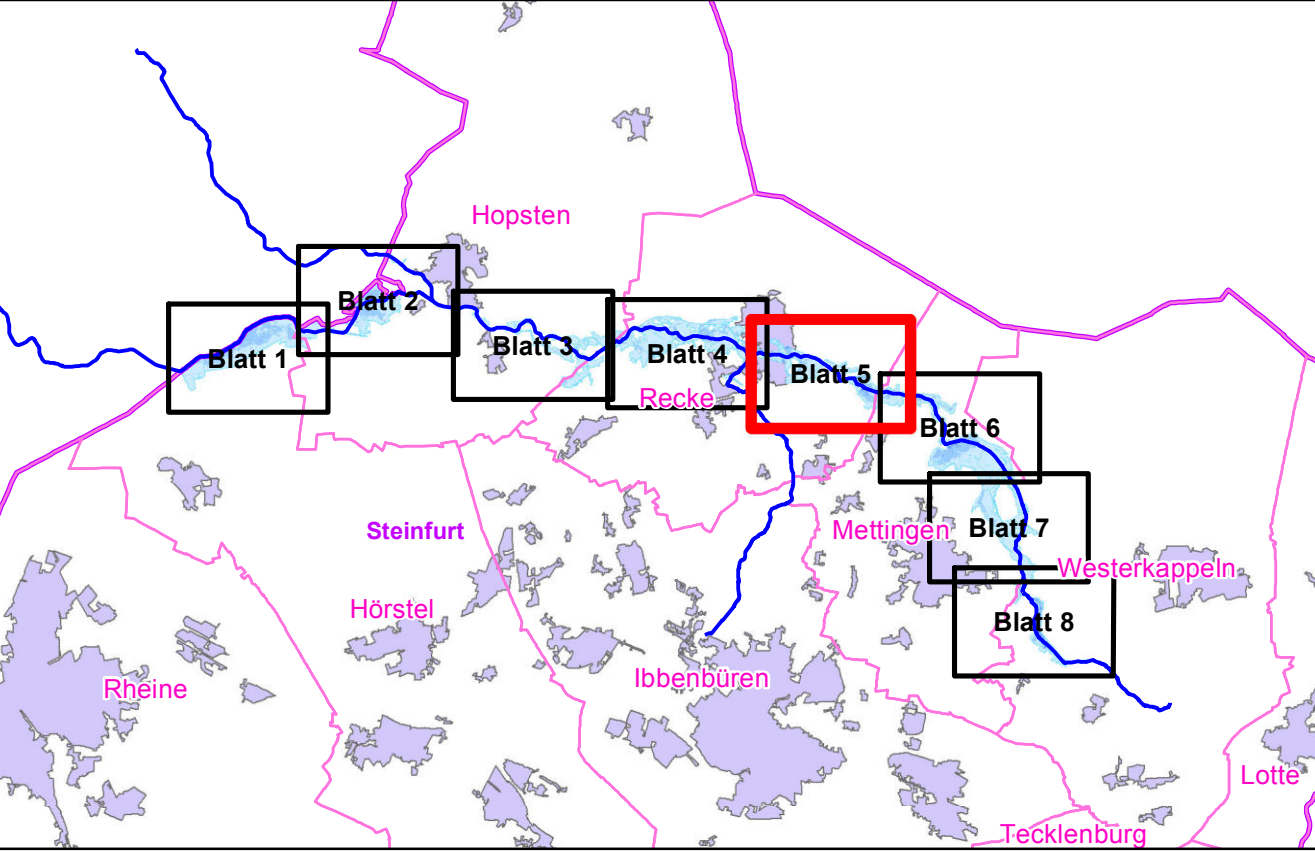


Digitale Daten des Landes Nordrhein-Westfalen
Verwertung in Auftrag des LANUV NRW

© Topographische Karten
Bezirksregierung Köln, Abt. 7 - Geobasis



Legende:

- Kilometrierung
- Gewässerachse

Wassertiefen (m)

- 0,0 - 0,5
- 0,5 - 1,0
- 1,0 - 2,0
- >2,0

**Bezirksregierung
Münster**

Bezirksregierung Münster, Domplatz 1-3, 48143 Münster
Telefon: (0251) 411-0, Fax: (0251) 411-2525

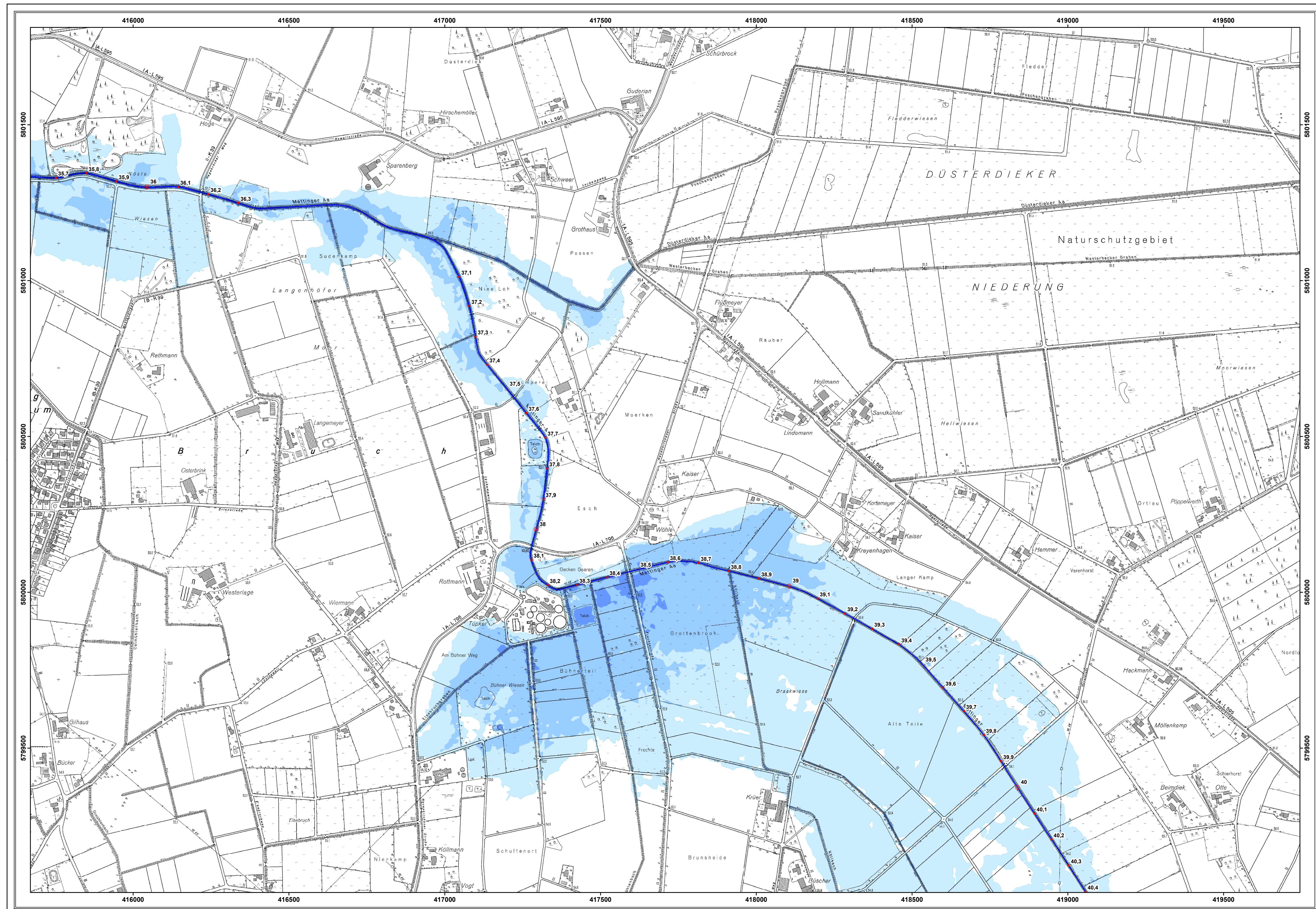


Projekt: Überschwemmungsgebiet
Speller Aa (Mettinger Aa / Hopstener Aa / Recker Aa),
Giegel Aa und Ruthemühlenbach

Darstellung: Wassertiefenkarte bei HQ100

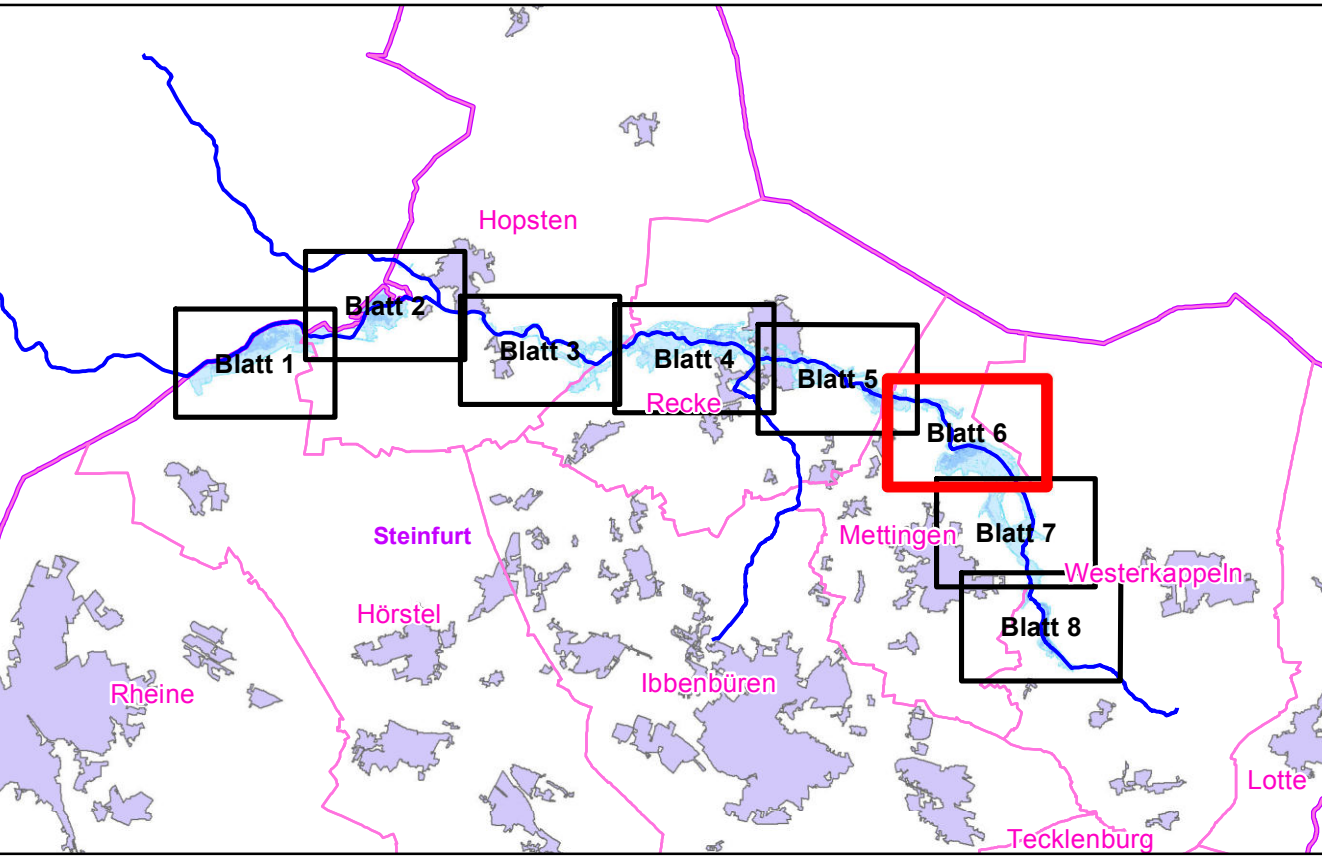
Maßstab: 1:5.000 **Erstellt:** Abteilung 5, Dezernat 54
Münster, den 01.04.2015

	Datum:	Name:	Geändert:	Anlage:	3
Bearbeitet:	April 2015	Braunling		Blatt:	5
Gezeichnet:	April 2015	Musiol		Dat:	



Digitale Daten des Landes Nordrhein-Westfalen
Verwertung in Auftrag des LANUV NRW

© Topographische Karten
Bezirksregierung Köln, Abt. 7 - Geobasis



Legende:

- Kilometrierung
- Gewässerachse

Wassertiefen (m)

- 0,0 - 0,5
- 0,5 - 1,0
- 1,0 - 2,0
- >2,0

Bezirksregierung Münster

Bezirksregierung Münster, Domplatz 1-3, 48143 Münster
Telefon: (0251) 411-0, Fax: (0251) 411-2525



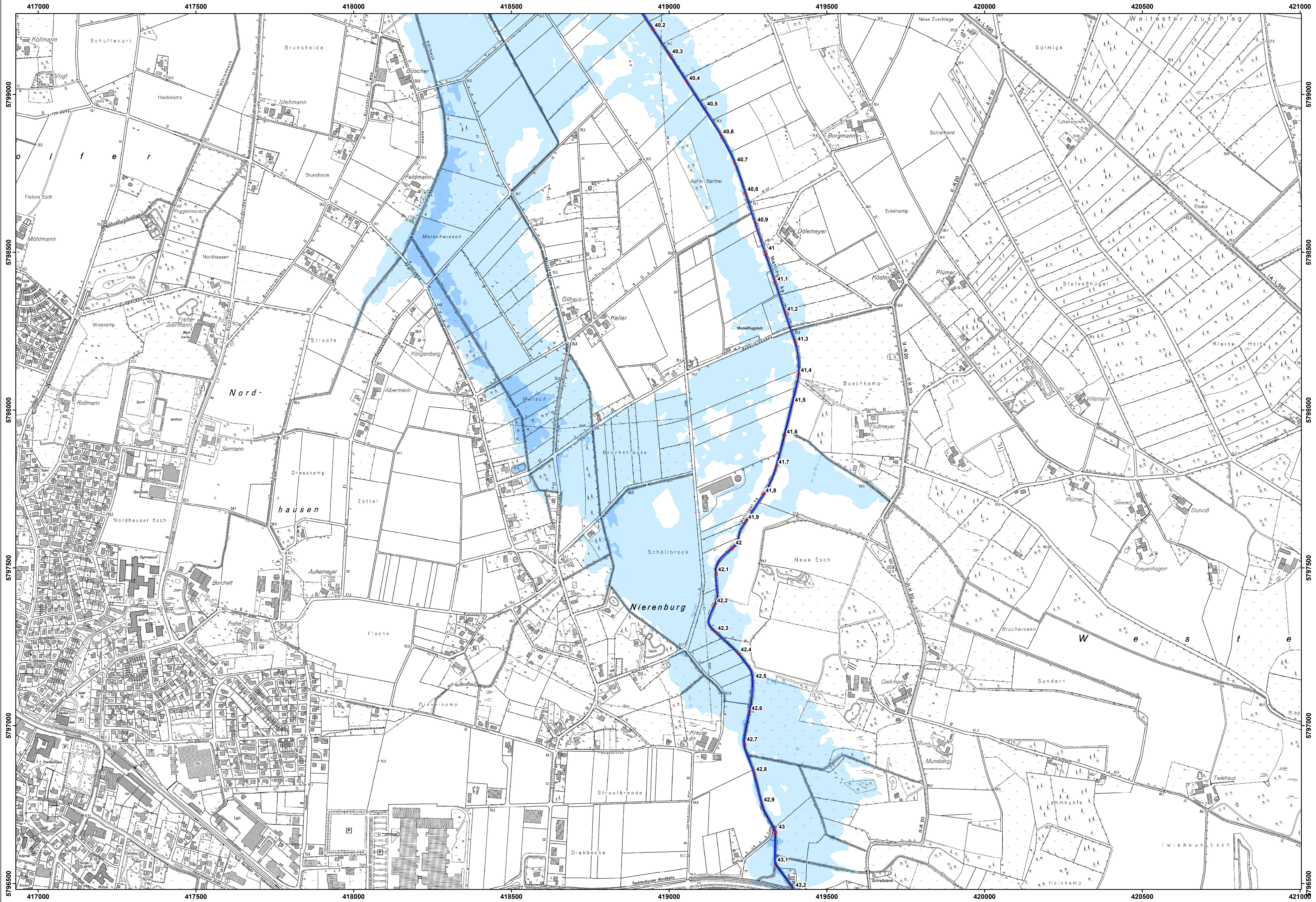
Projekt: Überschwemmungsgebiet
Speller Aa (Mettinger Aa / Hopstener Aa / Recker Aa),
Giegel Aa und Ruthemühlenbach

Darstellung: Wassertiefenkarte bei HQ100

Maßstab: 1:5.000
Erstellt: Abteilung 5, Dezernat 54
Münster, den 01.04.2015

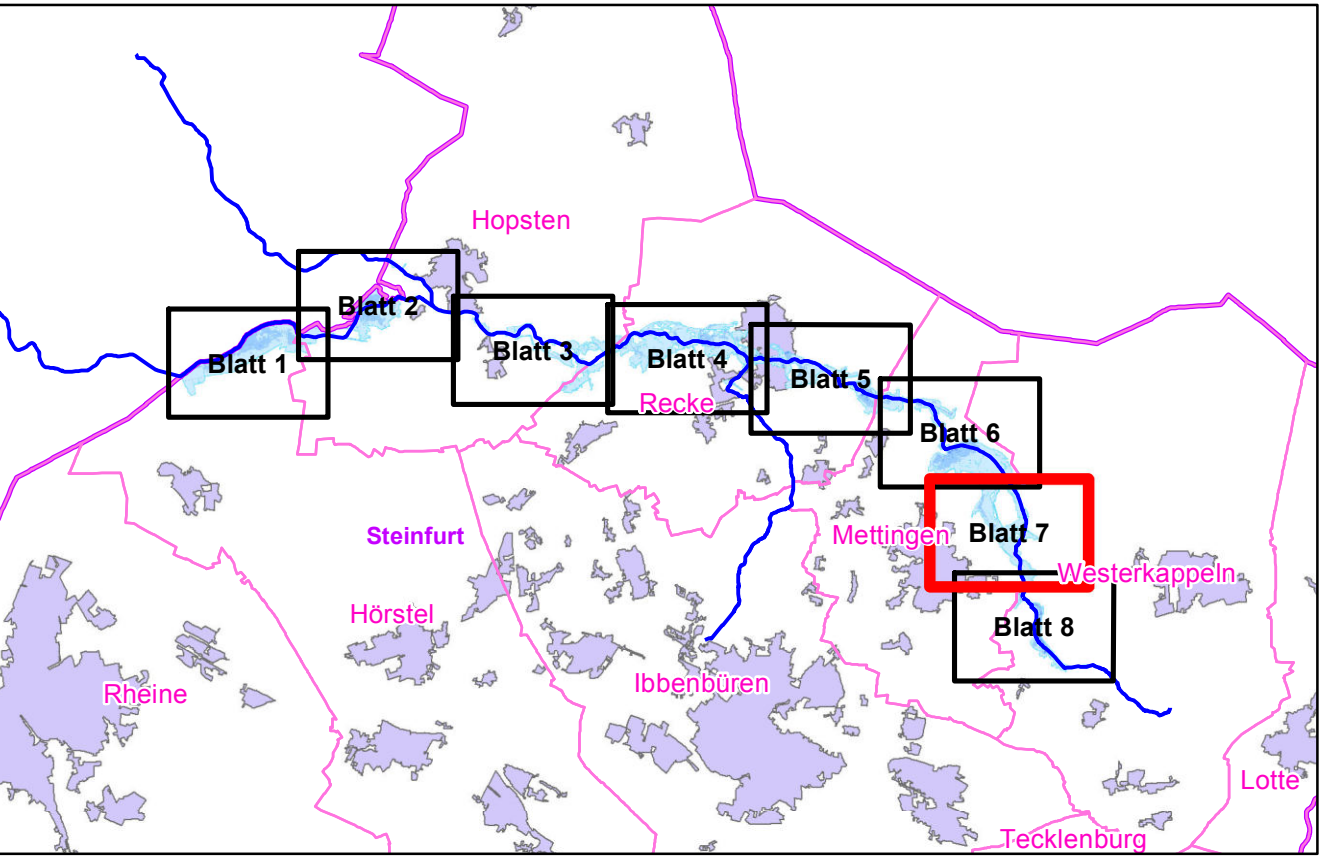
Bearbeitet:	Datum:	Name:	Geändert:	Anlage:
April 2015	April 2015	Braunling		3
Gezeichnet:	April 2015	Musiol		Blatt:
				6
			Dat:	

S:\verwaltungsbezirksregierung_münster\aa_und_giegel\datums_mst_01_04_2015



Digitale Daten des Landes Nordrhein-Westfalen
Verwertung in Auftrag des LANUV NRW

© Topographische Karten
Bezirksregierung Köln, Abt. 7 - Geobasis



Legende:

- Kilometrierung
- Gewässerachse

Wassertiefen (m)

- 0,0 - 0,5
- 0,5 - 1,0
- 1,0 - 2,0
- >2,0

Bezirksregierung Münster

Bezirksregierung Münster, Domplatz 1-3, 48143 Münster
Telefon: (0251) 411-0, Fax: (0251) 411-2525

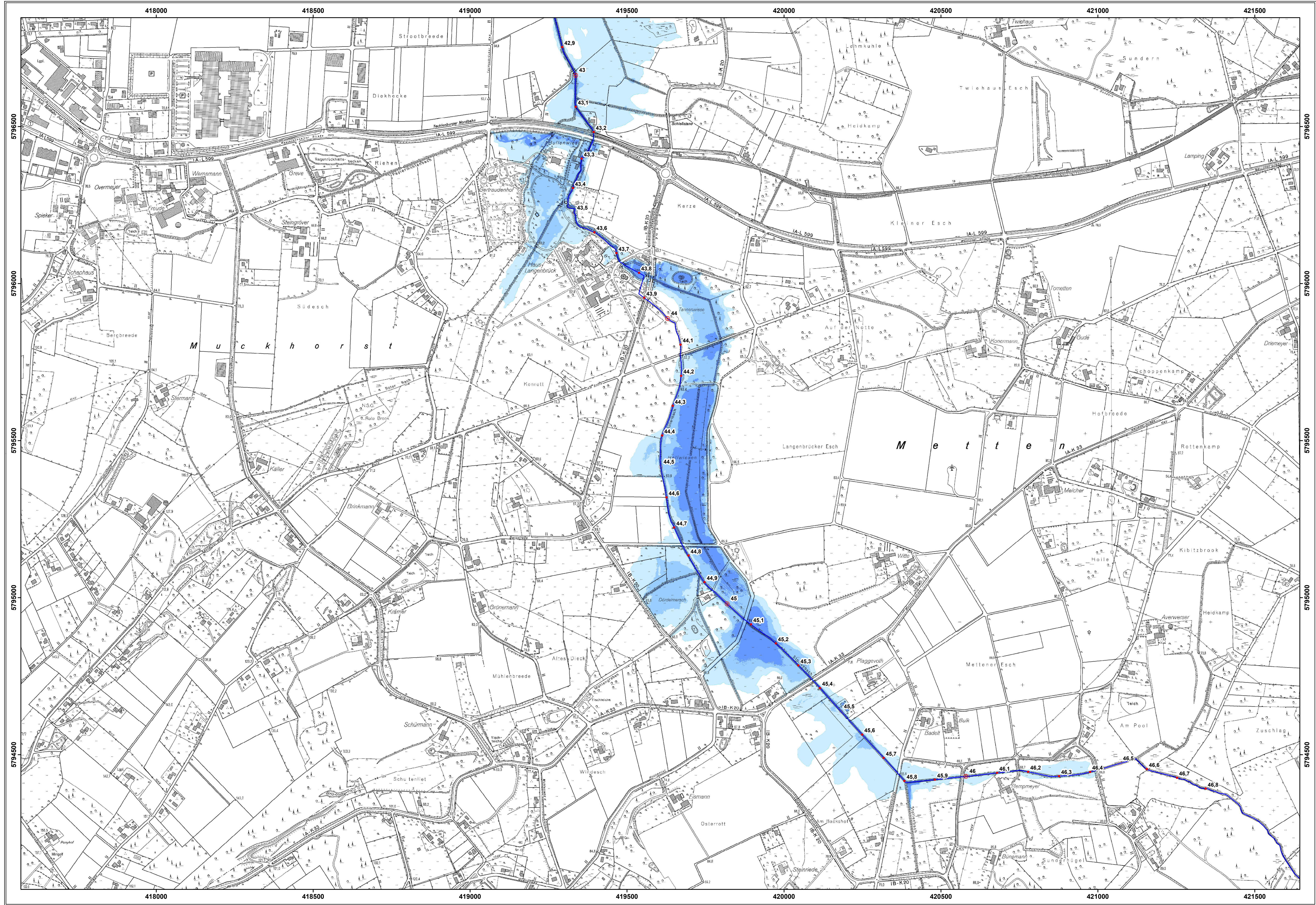


Projekt: Überschwemmungsgebiet
Speller Aa (Mettinger Aa / Hopstener Aa / Recker Aa),
Giegel Aa und Ruthemühlenbach

Darstellung: Wassertiefenkarte bei HQ100

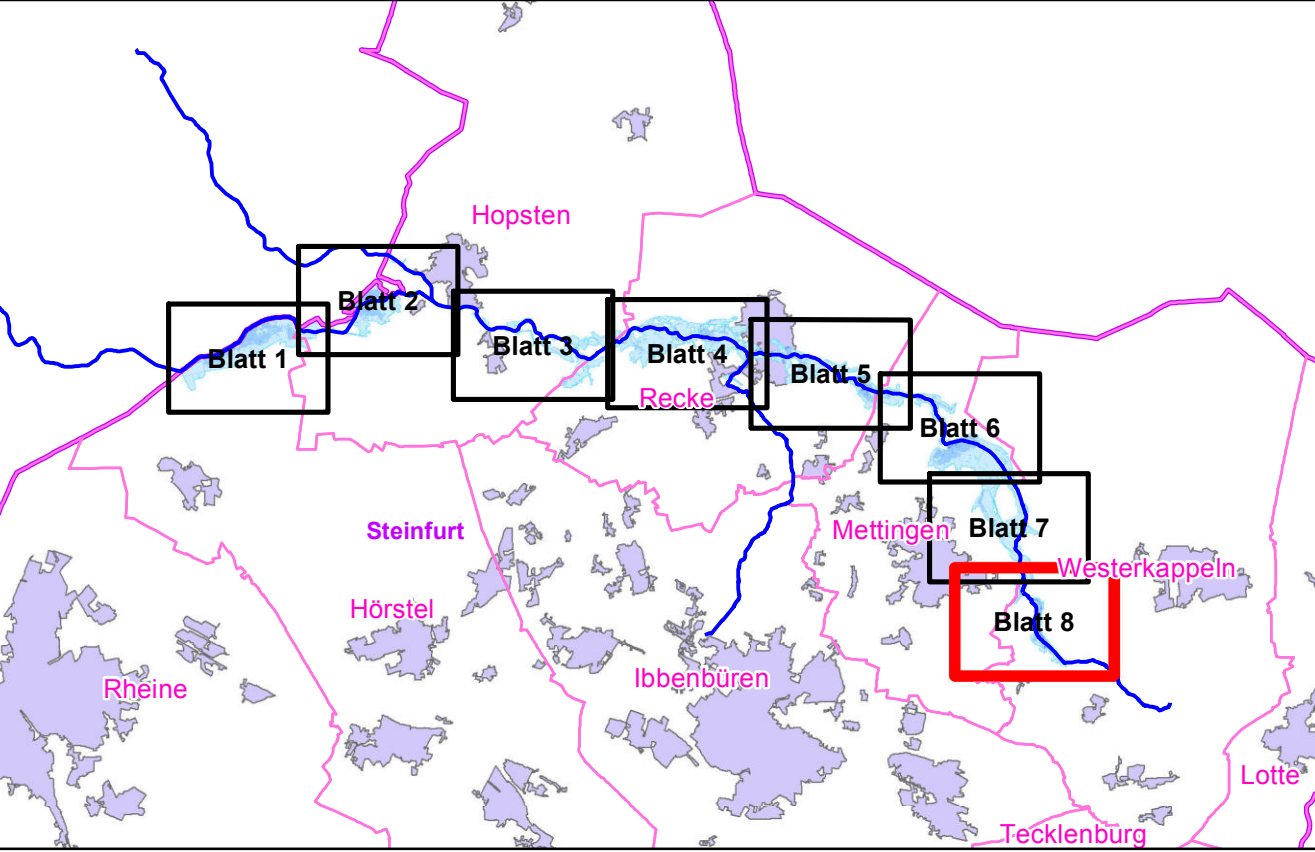
Maßstab: 1:5.000 Erstellt: Abteilung 5, Dezernat 54
Münster, den 01.04.2015

Bearbeitet:	Datum:	Name:	Geändert:	Anlage:
April 2015	April 2015	Braunling		3
Gezeichnet:	April 2015	Musiol		Blatt:
				7
			Dat:	



Digitale Daten des Landes Nordrhein-Westfalen
Verwertung in Auftrag des LANUV NRW

© Topographische Karten
Bezirksregierung Köln, Abt. 7 - Geobasis



Legende:

- Kilometrierung
- Gewässerachse

Wassertiefen (m)

- 0,0 - 0,5
- 0,5 - 1,0
- 1,0 - 2,0
- >2,0

**Bezirksregierung
Münster**

Bezirksregierung Münster, Domplatz 1-3, 48143 Münster
Telefon: (0251) 411-0, Fax: (0251) 411-2525



Projekt: Überschwemmungsgebiet
Speller Aa (Mettinger Aa / Hopstener Aa / Recker Aa),
Giegel Aa und Ruthemühlenbach

Darstellung: Wassertiefenkarte bei HQ100

Maßstab: 1:5.000 **Erstellt:** Abteilung 5, Dezernat 54
Münster, den 01.04.2015

Bearbeitet:	Datum:	Name:	Geändert:	Anlage:
	April 2015	Braunling		3
Gezeichnet:	April 2015	Musiol		Blatt:
				8
				Datol:

S:\angriffsprojekte\bezirksregierung\münster_aa_und_giegel_aa\mstb_mstl_angr