







Legende:

-  Blattschnitt
-  Teilezugsgebiet
- 1,97 km² Teilezugsgebietsgröße
-  Ortslage
-  Bundesstraße
-  Landesstraße
-  Gemeindegrenze

von Profil bis Profil	Wassermenge	von km bis km

Kartengrundlage: Digitale Daten des Landes Nordrhein-Westfalen
 Verwertung in Auftrag des Landesumweltamt NRW
 Vermessung: Flick Ingenieurgesellschaft GmbH
 Berechnung: Flick Ingenieurgesellschaft GmbH

- Genehmigungsvermerk -

Zugehörig
 zur Überschwemmungsgebietsverordnung
 für die Schlinge vom 23.07.2006
 Az: 54.5-4-2-9.4.8-1767/02
 Bezirksregierung Münster
 Im Auftrage
 (Gritz)




Staatliches Umweltamt Herfen
 Gartenstraße 27
 45699 Herfen
 Tel.: (02366) 8070-0 - fax: (02366) 807499

FLICK INGENIEURGEMEINSCHAFT GmbH		Adresse	Bahnstraße 14 - 46414 Rhede
Fon	02872 / 98089-1	Fax	02872 / 98089-3
E-mail	info@ing-flick.de		

Schlinge	Blatt 2	
	Datum	Zeichen
Überflutungsgebiet HQ 100 mit Darstellung des Überschwemmungsgebietes	gez.:	August 2005 Lambers
	bearb.:	August 2005 Schomborg
	gepr.:	
Übersichtskarte		
Maßstab : 1:25000	Rhede, im August 2005	geänd.: