




Geobasisdaten der Kommunen und des Landes NRW © Geobasis NRW 2013

Legende:

- RB Münster
 Kilometrierung
 Gewässerachse
- Überschwemmungsgebiet
 ÜSG Speller Aa, Giegel Aa, Ruthemühlenbach und Moosbeeke (Flötte)

**Bezirksregierung
Münster**



Bezirksregierung Münster, Domplatz 1-3, 48143 Münster
Telefon: (0251) 411-0, Fax: (0251) 411-2525

**Projekt: Überschwemmungsgebiet Schaler Aa (Halverder Aa)
 und Wiechholz aa (Volltäger Aa)**

Darstellung:	Übersichtslageplan
--------------	--------------------

Maßstab: 1:20.000	Erstellt: Abteilung 5, Dezernat 54 Münster, den 20.07.2015
--------------------------	--

	Datum:	Name:	Geändert:	Anlage:	1
Bearbeitet:	Juli 2015	Bräunling		Blatt:	
Gezeichnet:	Juli 2015	Musiol		Datei:	S:\arbeitsprojekte\angebotsplanungs\Schwaben_Ko_Wachholz_Aufgids_msd_120kg