

LAENGE 1579.00 M

Bezirksregierung Münster
 Bezirksregierung Münster, Domplatz 1-3, 48143 Münster
 Telefon: (0251) 411-0, Fax: (0251) 411-2325

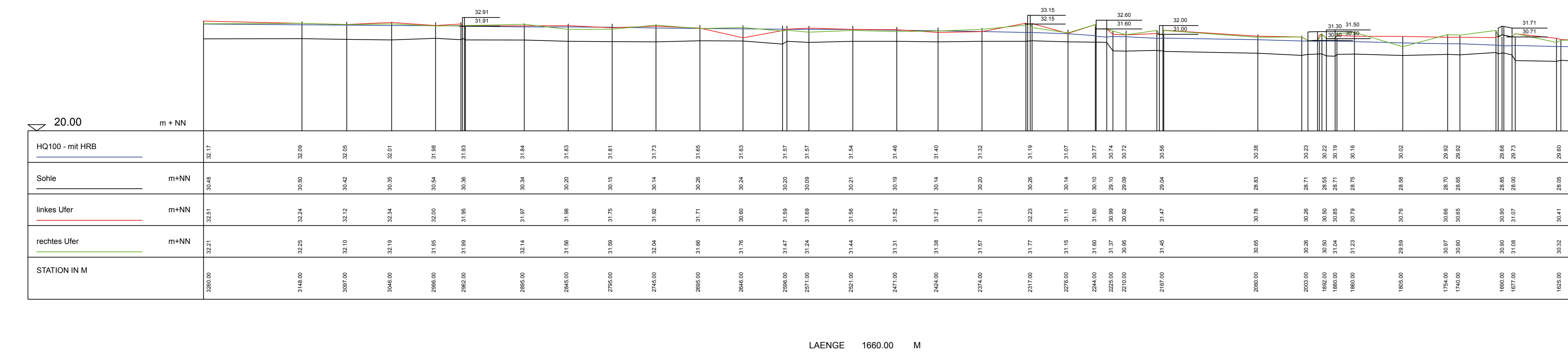
Projekt: Überschwemmungsgebiet Rheder Bach und Messingbach

Darstellung: Längsschnitt Rhederbach km 0+021 bis 1+600

Maßstab: Längen 1:2500, Höhen 1:250. **Erstellt:** Abteilung 5, Dezernat 54 Münster, den 27.03.2013

Datum:	Name:	Geändert:	Anlage:
Marz 2013	Koop		4
Gezeichnet:	Schöler		Blatt:
Marz 2013			1

Dat: Bezirksregierung Münster, Domplatz 1-3, 48143 Münster



LAENGE 1660.00 M

Bezirksregierung Münster
 Bezirksregierung Münster, Domplatz 1-3, 48143 Münster
 Telefon: (0251) 411-0, Fax: (0251) 411-2325

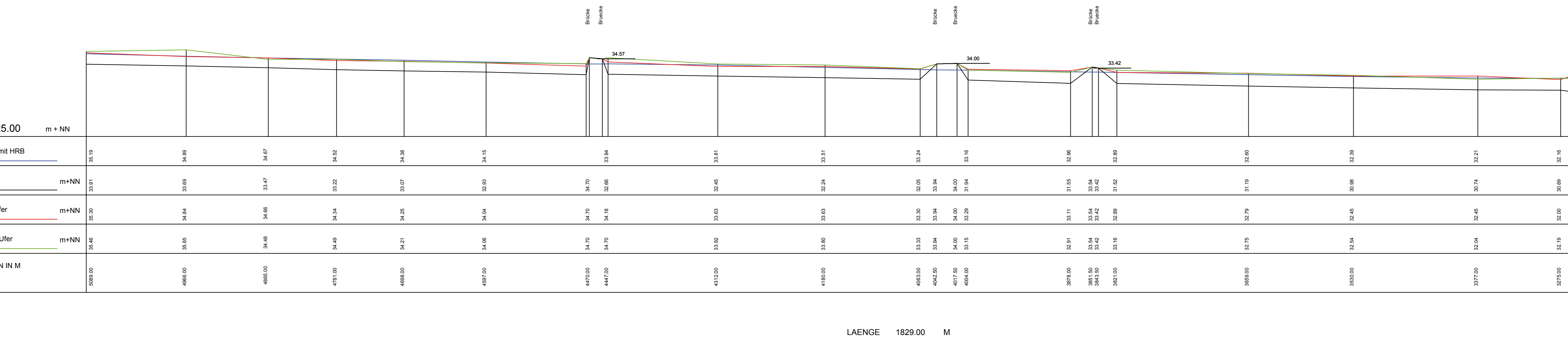
Projekt: Überschwemmungsgebiet Rheder Bach und Messingbach

Darstellung: Längsschnitt Rhederbach km 1+600 bis 3+260

Maßstab: Längen 1:2500, Höhen 1:250. **Erstellt:** Abteilung 5, Dezernat 54 Münster, den 27.03.2013

Datum:	Name:	Geändert:	Anlage:
Marz 2013	Koop		4
Gezeichnet:	Schöler		Blatt:
Marz 2013			2

Dat: Bezirksregierung Münster, Domplatz 1-3, 48143 Münster



LAENGE 1829.00 M

Bezirksregierung Münster
 Bezirksregierung Münster, Domplatz 1-3, 48143 Münster
 Telefon: (0251) 411-0, Fax: (0251) 411-2325

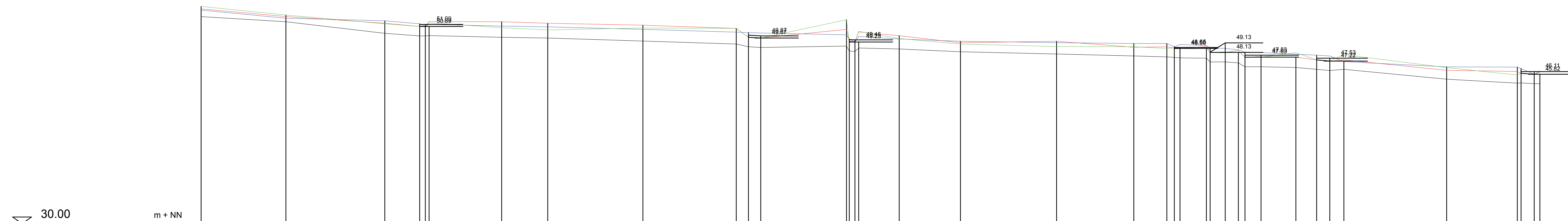
Projekt: Überschwemmungsgebiet Rheder Bach und Messingbach

Darstellung: Längsschnitt Rhederbach km 3+260 bis 5+089

Maßstab: Längen 1:2500, Höhen 1:250. **Erstellt:** Abteilung 5, Dezernat 54 Münster, den 27.03.2013

Datum:	Name:	Geändert:	Anlage:
Marz 2013	Koop		4
Gezeichnet:	Schöler		Blatt:
Marz 2013			3

Dat: Bezirksregierung Münster, Domplatz 1-3, 48143 Münster



30.00 m + NN

HQ100 mit HRB	52.63	51.76	51.48	51.20	50.93	50.84	50.58	50.28	50.23	50.19	49.83	49.55	49.31	49.17	49.08	49.08	48.97	48.62	48.56	48.16	48.12	47.94	47.84	47.76	47.16	46.60	46.42	46.13
Sohle m+NN	51.93	51.38	50.17	49.92	49.74	49.66	49.33	49.02	48.75	48.67	48.60	48.49	48.21	47.96	47.76	47.65	47.56	47.13	47.13	46.62	46.63	46.55	46.33	46.22	46.35	46.30	44.91	44.62
linkes Ufer m+NN	52.75	51.95	51.22	51.40	51.39	51.22	51.03	50.69	49.75	49.67	50.31	49.90	49.16	49.32	48.69	48.72	48.56	48.13	48.13	47.62	47.63	47.64	47.33	47.22	47.35	46.25	45.91	45.98
rechtes Ufer m+NN	53.00	52.11	51.17	51.27	50.77	50.52	50.72	50.69	49.75	49.67	50.37	49.60	49.03	48.76	48.74	48.56	48.56	48.13	48.13	47.62	47.63	48.10	47.33	47.22	47.90	46.53	45.91	46.15
STATION IN M	11196.0	11106.0	11001.0	10954.0	10877.0	10828.0	10727.0	10628.0	10615.0	10602.0	10488.0	10455.0	10390.0	10288.0	10206.0	10171.0	10157.0	10125.0	10109.0	10088.0	10071.0	10034.0	10012.0	9998.00	9983.00	9874.00	9795.00	8725.00

LAENGE 1421.00 M

**Bezirksregierung
Münster**
Bezirksregierung Münster, Domplatz 1-3, 48143 Münster
Telefon: (0251) 411-0, Fax: (0251) 411-2525



Projekt: **Überschwemmungsgebiet
Rheder Bach und Messingbach**

Darstellung: **Längsschnitt
Rhederbach km 9+775 bis 11+196**

Maßstab: Längen 1 : 2500
Höhen 1 : 250
Erstellt: Abteilung 5, Dezernat 54
Münster, den 27.03.2013

	Datum:	Name:	Geändert:	Anlage: 4
Bearbeitet:	März 2013	Kaup		Blatt: 7
Gezeichnet:	März 2013	Schröber		Datei: s:\arcpis\projekte\uegebiete\festgesetzt\Rheder Bach und Messingbach\plots\laengsschnitte