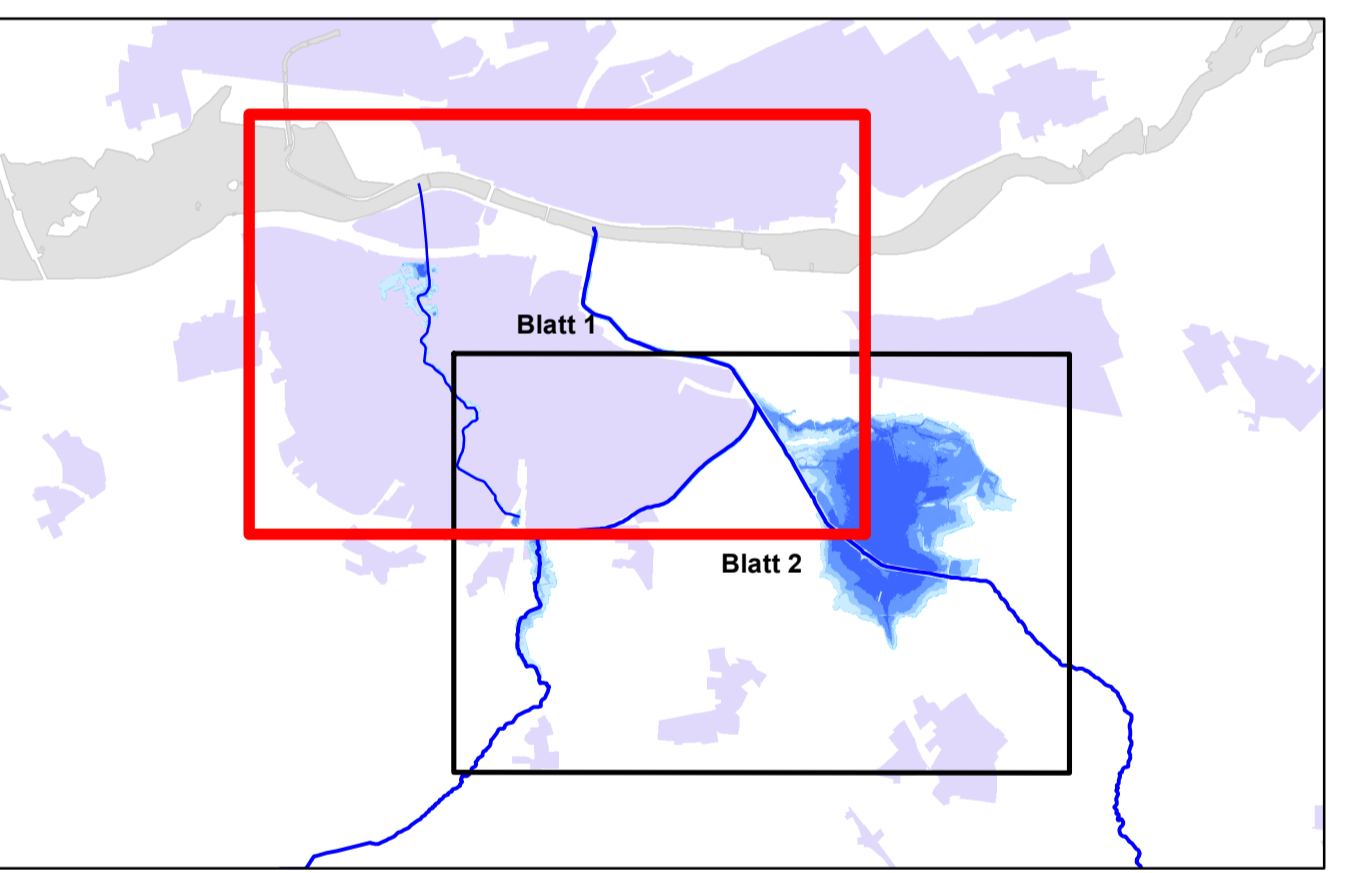


Digitale Daten des Landes Nordrhein-Westfalen © Topographische Karten
 Verwertung in Auftrag des LANUV NRW Bezirksregierung Köln, Abt. 7 - Geobasis



Legende:

- 10,5 Kilometrierung
- ~ Gewässerachse
- Festgesetztes Überschwemmungsgebiet der Lippe

Wassertiefen (m)

- 0,0 - 0,5
- 0,5 - 1,0
- 1,0 - 2,0
- >2,0

Bezirksregierung Münster
 Bezirksregierung Münster, Domplatz 1-3, 48143 Münster
 Telefon: (0251) 411-0, Fax: (0251) 411-2525

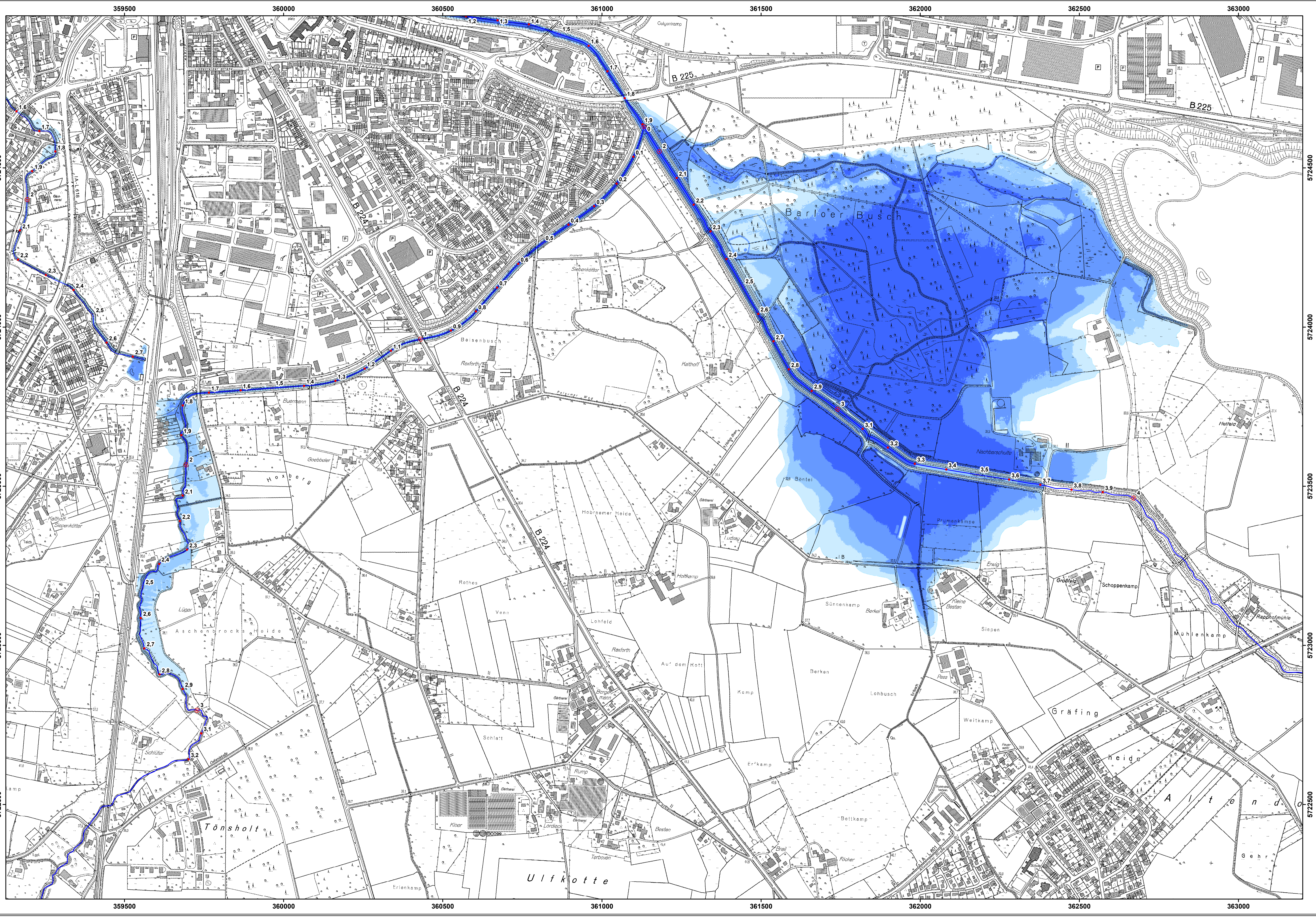
Projekt: Überschwemmungsgebiet Rapphofsmühlenbach, Schölsbach und Alter Schölsbach

Darstellung: Wassertiefenkarte bei HQ100

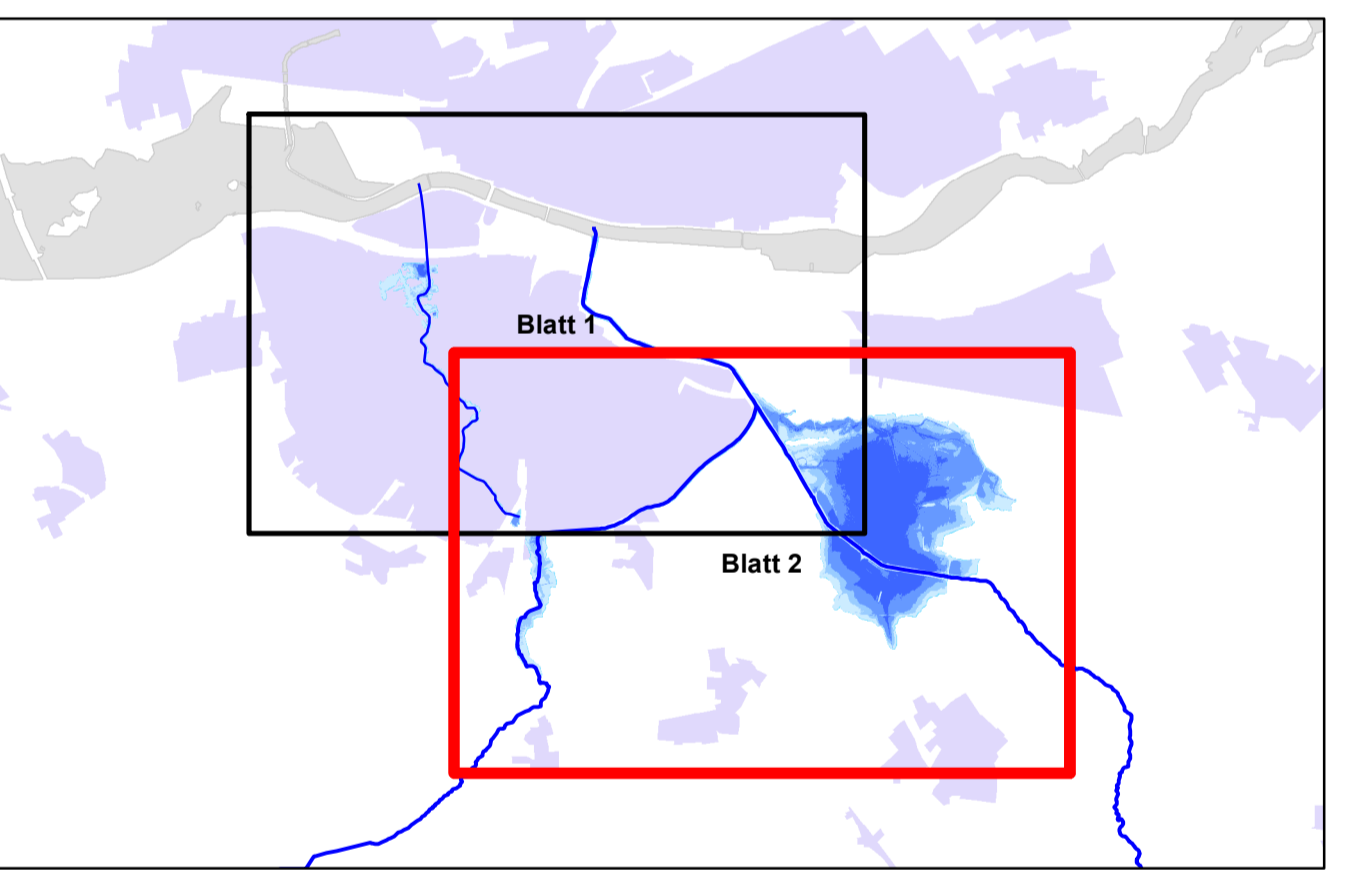
Maßstab: 1:5.000 **Erstellt:** Abteilung 5, Dezernat 54 Münster, den 19.09.2019

Bearbeitet:	Datum:	Name:	Geändert:	Anlage:	3
Nov 2015	Nov 2015	Braunling		Blatt:	1
Gezeichnet:	Nov 2015	Musiol		Dati:	

© Lange Projektmanagementplanung Rapphofsmühlenbach, Schölsbach, Alter Schölsbach, Blatt 1 und 2



Digitale Daten des Landes Nordrhein-Westfalen © Topographische Karten
 Verwertung in Auftrag des LANUV NRW Bezirksregierung Köln, Abt. 7 - Geobasis



Legende:

- 10,5 Kilometrierung
- Gewässerachse
- Festgesetztes Überschwemmungsgebiet der Lippe

Wassertiefen (m)

- 0,0 - 0,5
- 0,5 - 1,0
- 1,0 - 2,0
- >2,0

Bezirksregierung Münster
 Bezirksregierung Münster, Domplatz 1-3, 48143 Münster
 Telefon: (0251) 411-0, Fax: (0251) 411-2525

Projekt: Überschwemmungsgebiet Rapphofsmühlenbach, Schölsbach und Alter Schölsbach

Darstellung: Wassertiefenkarte bei HQ100

Maßstab: 1:5.000 **Erstellt:** Abteilung 5, Dezernat 54 Münster, den 19.09.2019

Bearbeitet:	Datum:	Name:	Geändert:	Anlage:	3
Gezeichnet:	Nov 2015	Braunling		Blatt:	2
	Nov 2015	Musiol		Datiel:	

© Landesvermessungsamt, Landesplanung, Rapphofsmühlenbach, Schölsbach, Alter_Schölsbach, Blatt_02, Blatt_03