

### Legende:

- Überschwemmungsgebiet
- Überflutetes Gebiet
- Potenzielles Überflutungsgebiet
- X Stationierung der Querprofile
- ~ Gewässerachse

Zugehörig  
zur Überschwemmungsgebietsverordnung  
für die Ems vom 28.12.2001 - 54.5-4.2-9.1.0 -  
Bezirksregierung Münster

Im Auftrag

*Bilp*  
(Beinlich)



## Festsetzung der Überschwemmungsgebiete für das Einzugsgebiet der "Oberen Ems"

**Massstab:**  
**1 : 5.000**

**Deutsche Grundkarte**  
**4014/11**

**Blatt 61**

**Umweltamt**  
Münster

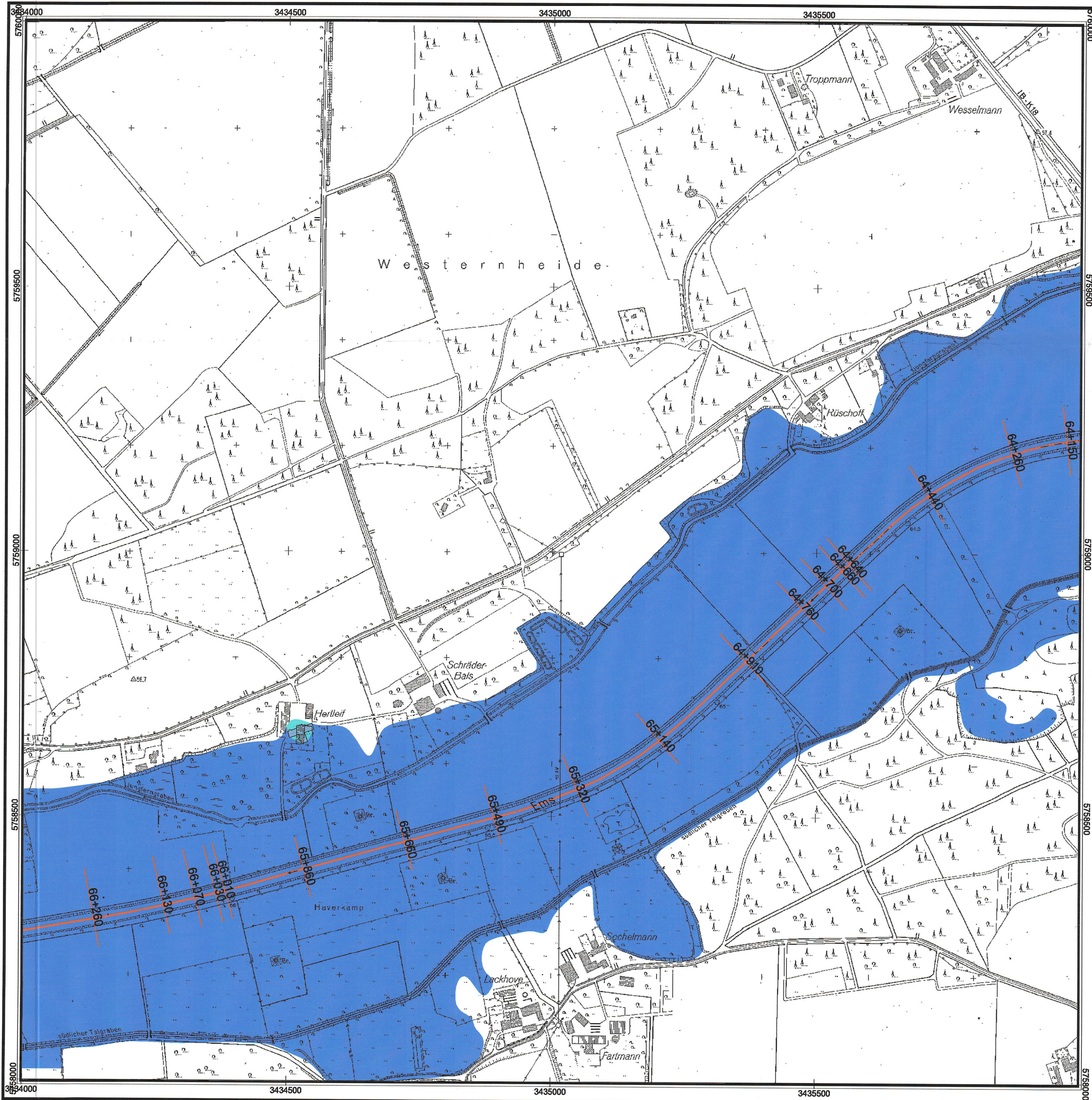
i. A.

Bearbeitet/geprüft:	Schubert	Juni 2001
Gezeichnet/geändert:	Schubert	Juni 2001

(gez. Loheide)

Münster, den 03.07.01





### Legende:

- Überschwemmungsgebiet
- Überflutetes Gebiet
- Potenzielles Überflutungsgebiet
- X Stationierung der Querprofile
- ~ Gewässerachse

Zugehörig  
zur Überschwemmungsgebietsverordnung  
für die Ems vom 28.12.2001 - 54.5-4.2-9.1.0 -  
Bezirksregierung Münster

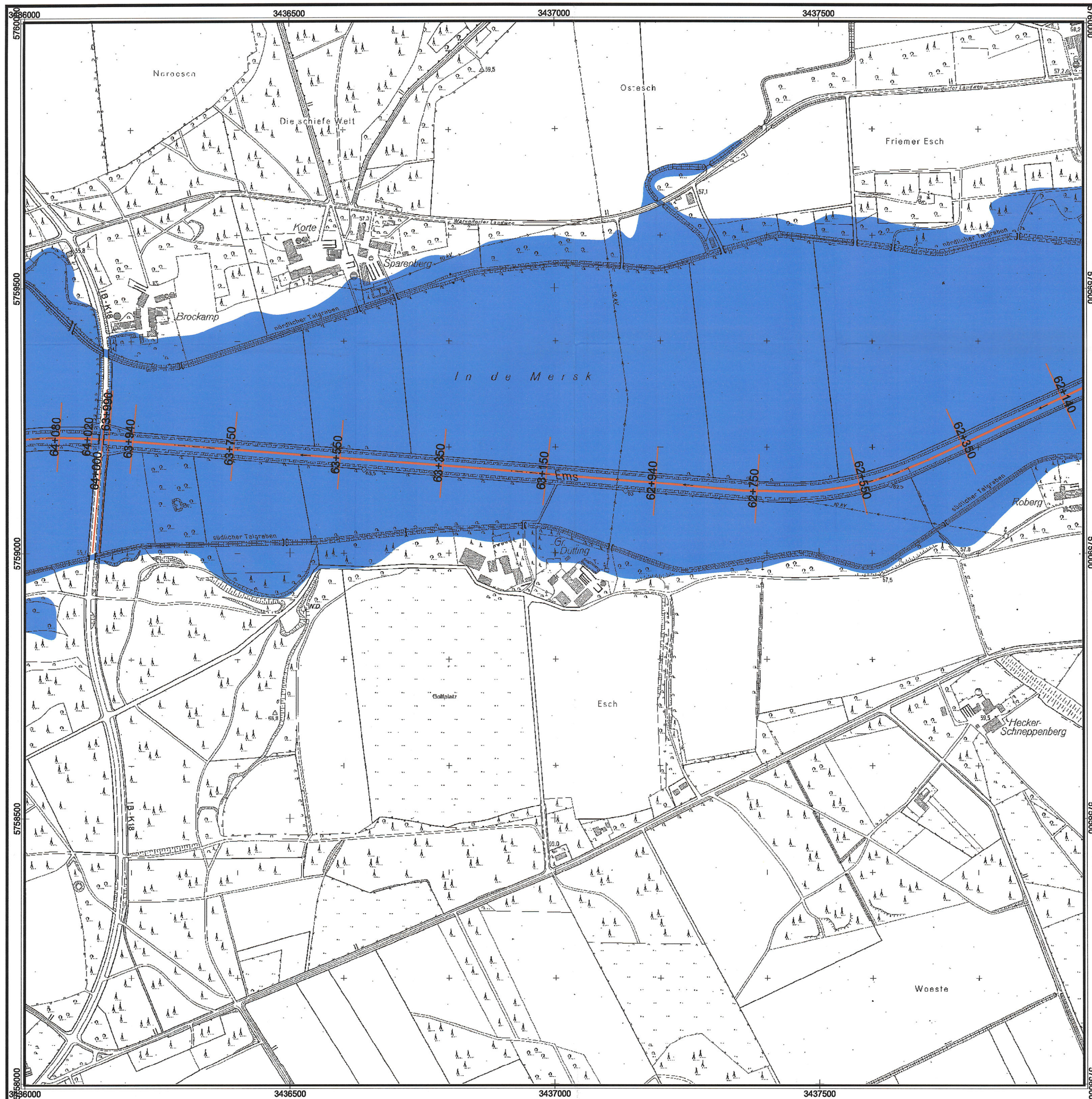
Im Auftrag  
B. B. (Beinlich)



## Festsetzung der Überschwemmungsgebiete für das Einzugsgebiet der "Oberen Ems"

<b>Massstab:</b> 1 : 5.000	<b>Deutsche Grundkarte</b> 4014/12	<b>Blatt 62</b>
<b>Umweltamt</b> Münster		i. A.
Bearbeitet/geprüft:	Schubert	Juni 2001
Gezeichnet/geändert:	Schubert	Juni 2001
		(gez. Loheide) Münster, den 03.07.01





### Legende:

- Überschwemmungsgebiet
- Überflutetes Gebiet
- Potenzielles Überflutungsgebiet
- Stationierung der Querprofile
- Gewässerachse

Zugehörig  
zur Überschwemmungsgebietsverordnung  
für die Ems vom 28.12.2001 - 54.5-4.2-9.1.0 -  
Bezirksregierung Münster

Im Auftrag

**Bezirksregierung**  
(Beinlich) 12

### Festsetzung der Überschwemmungsgebiete für das Einzugsgebiet der "Obere Ems"

Masstab:  
1 : 5.000

Deutsche Grundkarte  
4014/13

Blatt 63

Umweltamt  
Münster

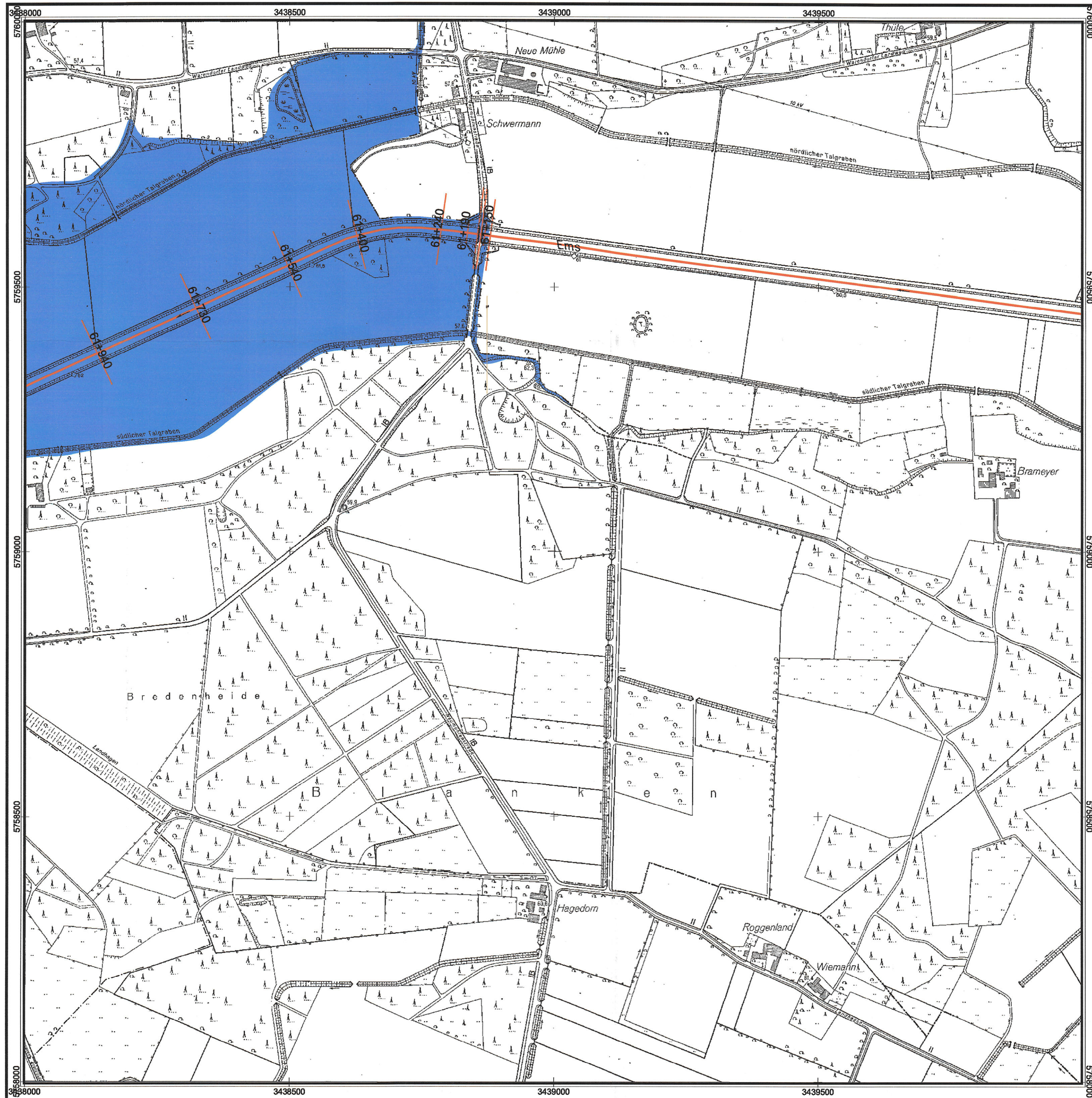
i. A.

Bearbeitet/geprüft:	Schubert	Juni 2001
Gezeichnet/geändert:	Schubert	Juni 2001

(gez. Loheide)

Münster, den 03.07.01





### Legende:

- Überschwemmungsgebiet
- Überflutetes Gebiet
- Potenzielles Überflutungsgebiet
- Stationierung der Querprofile
- Gewässerachse

Zugehörig  
zur Überschwemmungsgebietsverordnung  
für die Ems vom 28.12.2001 - 54.5-4-2-9.1.0 -  
Bezirksregierung Münster

Im Auftrag

*B. P.*  
(Beitrich)

## Festsetzung der Überschwemmungsgebiete für das Einzugsgebiet der "Oberen Ems"

Maßstab:  
1 : 5.000

Deutsche Grundkarte  
4014/14

Blatt 64

Staatliches  
Umweltamt  
Münster

i. A.

Bearbeitet/geprüft: Schubert Juni 2001

Gezeichnet/geändert: Schubert Juni 2001

(gez. Loheide)

Münster, den 03.07.01





Legende:

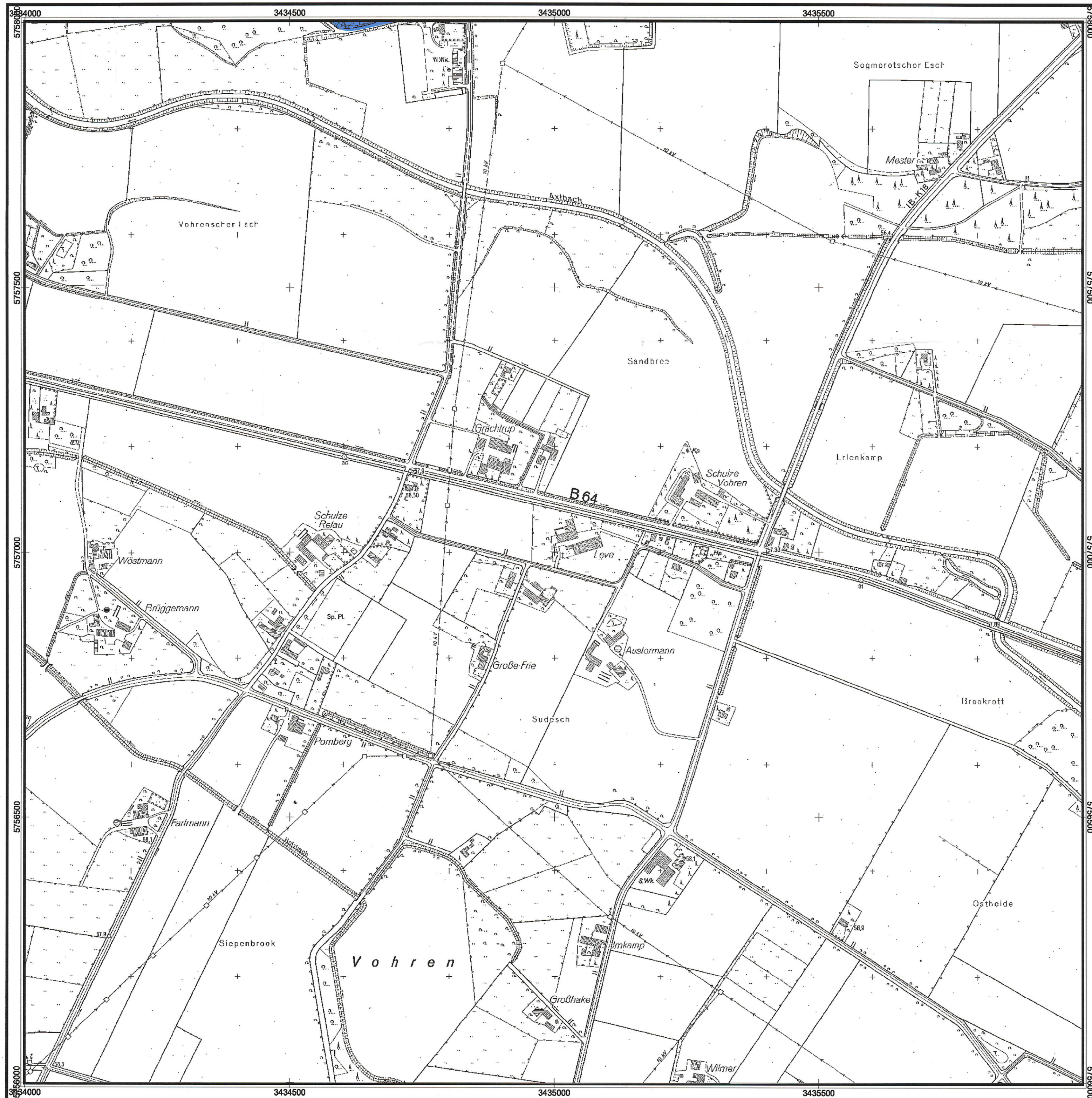
- Überschwemmungsgebiet
- Überflutetes Gebiet
- Potenzielles Überflutungsgebiet
- Stationierung der Querprofile
- Gewässerachse

Zugehörig  
zur Überschwemmungsgebietsverordnung  
für die Ems vom 28.12.2001 - 54.5-4.2-9.1.0-  
Bezirksregierung Münster  
Im Auftrag  
Beitrag  
(Beinlich)

Festsetzung der Überschwemmungsgebiete  
für das Einzugsgebiet der "Oberen Ems"

Masstab: 1 : 5.000	Deutsche Grundkarte 4014/16	Blatt 65
Umweltamt Münster		i. A.  (gez. Loheide) Münster, den 03.07.01
Bearbeitet/geprüft:	Schubert	Juni 2001
Gezeichnet/geändert:	Schubert	Juni 2001





### Legende:

- Überschwemmungsgebiet
- Überflutetes Gebiet
- Potenzielles Überflutungsgebiet
- Stationierung der Querprofile
- Gewässerachse

Zugehörig  
zur Überschwemmungsgebietsverordnung  
für die Ems vom 28.12.2001 - 54.5-4.2-9.1.0 -  
Bezirksregierung Münster  
Im Auftrag  
*B. Loh*  
(Beinlich)

## Festsetzung der Überschwemmungsgebiete für das Einzugsgebiet der "Oberen Ems"

**Massstab:** 1 : 5.000  
**Deutsche Grundkarte** 4014/17  
**Blatt 66**

**Umweltamt**  
Münster

i. A.

Bearbeitet/geprüft: Schubert Juni 2001  
Gezeichnet/geändert: Schubert Juni 2001

(gez. Loh)

Münster, den 03.07.01