






Legende:

-  Überschwemmungsgebiet
-  Überflutetes Gebiet
-  Potenzielles Überflutungsgebiet
-  Stationierung der Querprofile
-  Gewässerachse

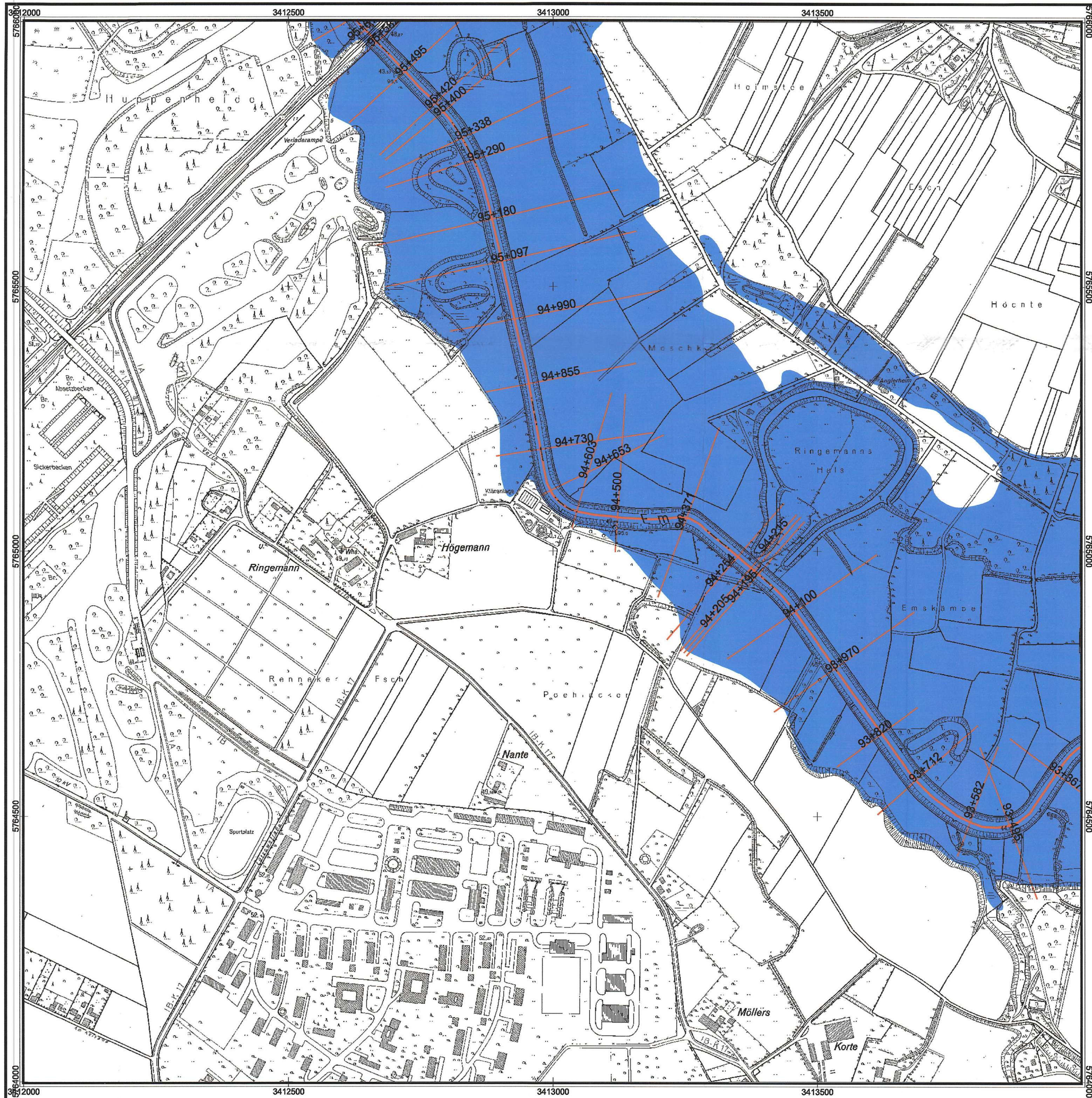
Zugehörig
zur Überschwemmungsgebietsverordnung
für die Ems vom 28.12.2001 - 54.5-4.2-9.1.0
Bezirksregierung Münster
Im Auftrag

(Beilich)



Festsetzung der Überschwemmungsgebiete für das Einzugsgebiet der "Obere Ems"

Masstab: 1 : 5.000	Deutsche Grundkarte 3912/21	Blatt 41
		
Bearbeitet/geprüft:	Schubert	Juni 2001
Gezeichnet/geändert:	Schubert	Juni 2001
i. A. (gez. Lohende) Münster, den 03.07.01		



Legende:

- Überschwemmungsgebiet
- Überflutetes Gebiet
- Potenzielles Überflutungsgebiet
- Stationierung der Querprofile
- Gewässerachse

Zugehörig
zur Überschwemmungsgebietsverordnung
für die Ems vom 28.12.2001 - 54.5-4.2-9.1.0 -
Bezirksregierung Münster

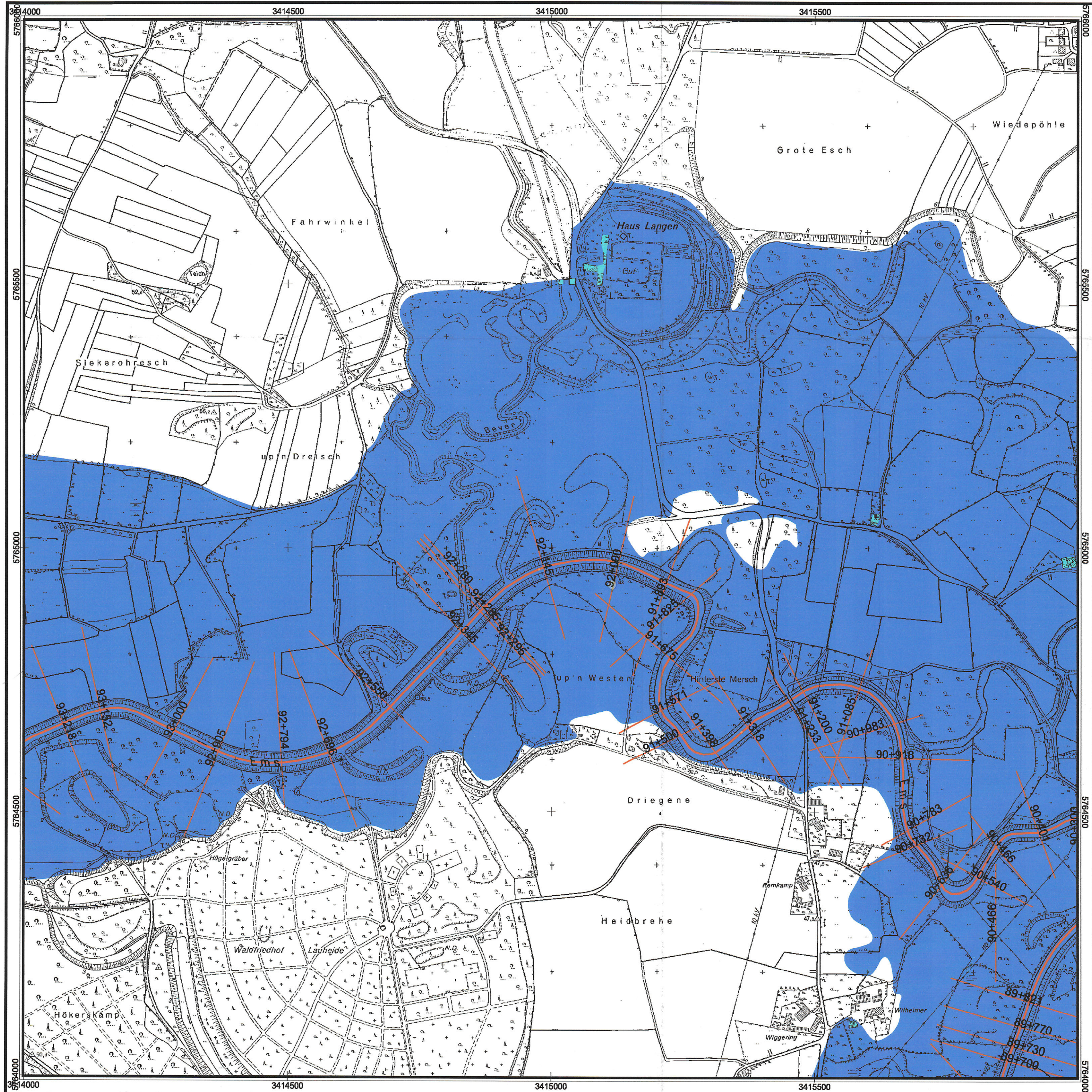
Im Auftrag
Beinlich
(Beinlich)








Festsetzung der Überschwemmungsgebiete
für das Einzugsgebiet der "Oberen Ems"


Masstab: 1 : 5.000	Deutsche Grundkarte 3912/27	Blatt 42
-----------------------	--------------------------------	----------

Staatisches Umweltamt Münster			i. A.
Bearbeitet/geprüft:	Schubert	Juni 2001	(gez. Loheide)
Gezeichnet/geändert:	Schubert	Juni 2001	
			Münster, den 03.07.01



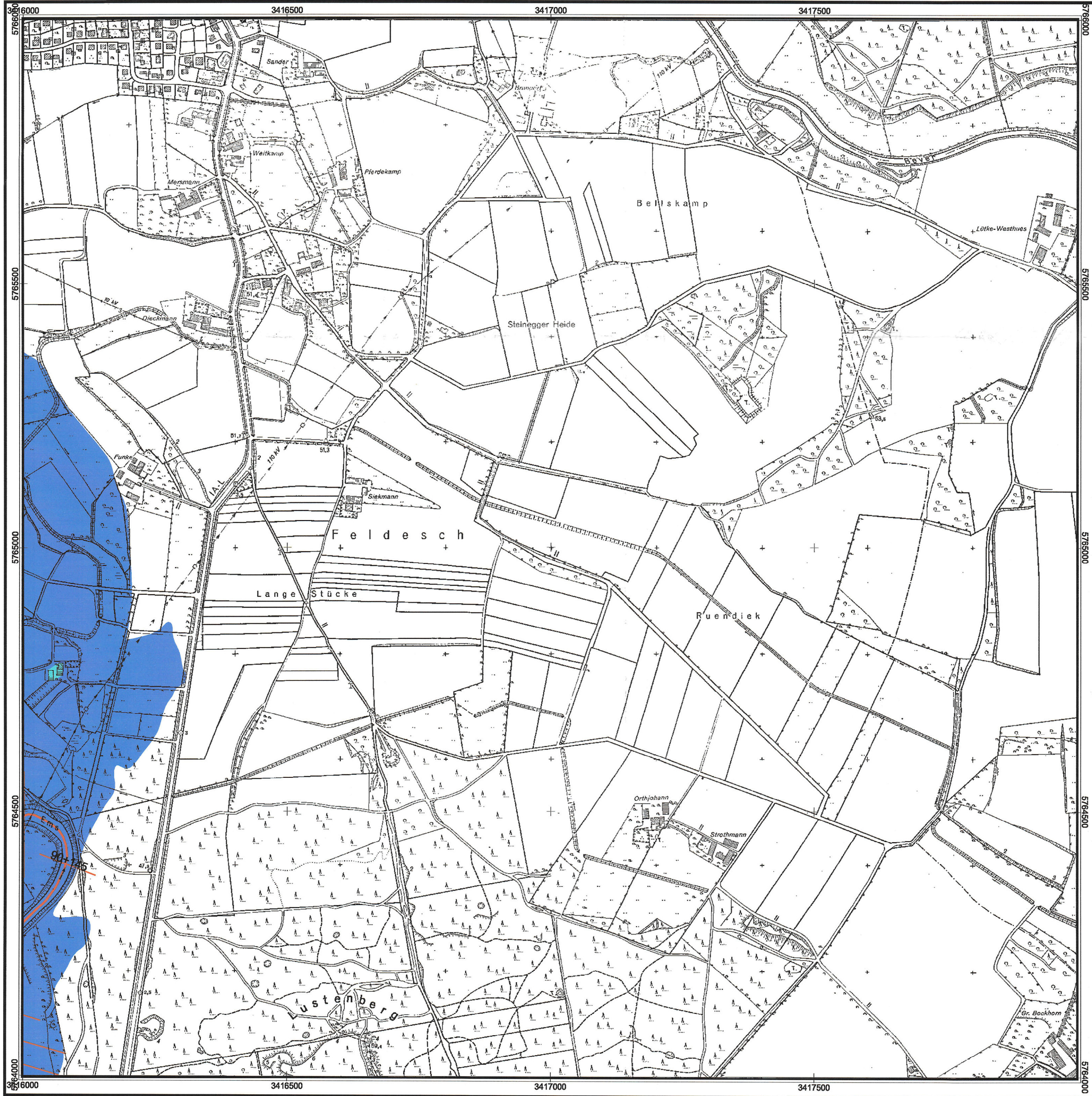
Legende:

-  Überschwemmungsgebiet
-  Überflutetes Gebiet
-  Potenzielles Überflutungsgebiet
-  Stationierung der Querprofile
-  Gewässerachse

Zugehörig
zur Überschwemmungsgebietsverordnung
für die Ems vom 28.12.2001 - 54.5-4-2-9-1.0 -
Bezirksregierung Münster
Im Auftrag

(Beinhorn)

Festsetzung der Überschwemmungsgebiete für das Einzugsgebiet der "Oberen Ems"

Maßstab: 1 : 5.000	Deutsche Grundkarte 3912/28	Blatt 43
	i. A.	
Bearbeitet/geprüft:	Schubert	Juni 2001
Gezeichnet/geändert:	Schubert	Juni 2001
(gez. Loheide)		Münster, den 03.07.01



Legende:


- Überschwemmungsgebiet
- Überflutetes Gebiet
- Potenzielles Überflutungsgebiet
- Stationierung der Querprofile
- Gewässerachse

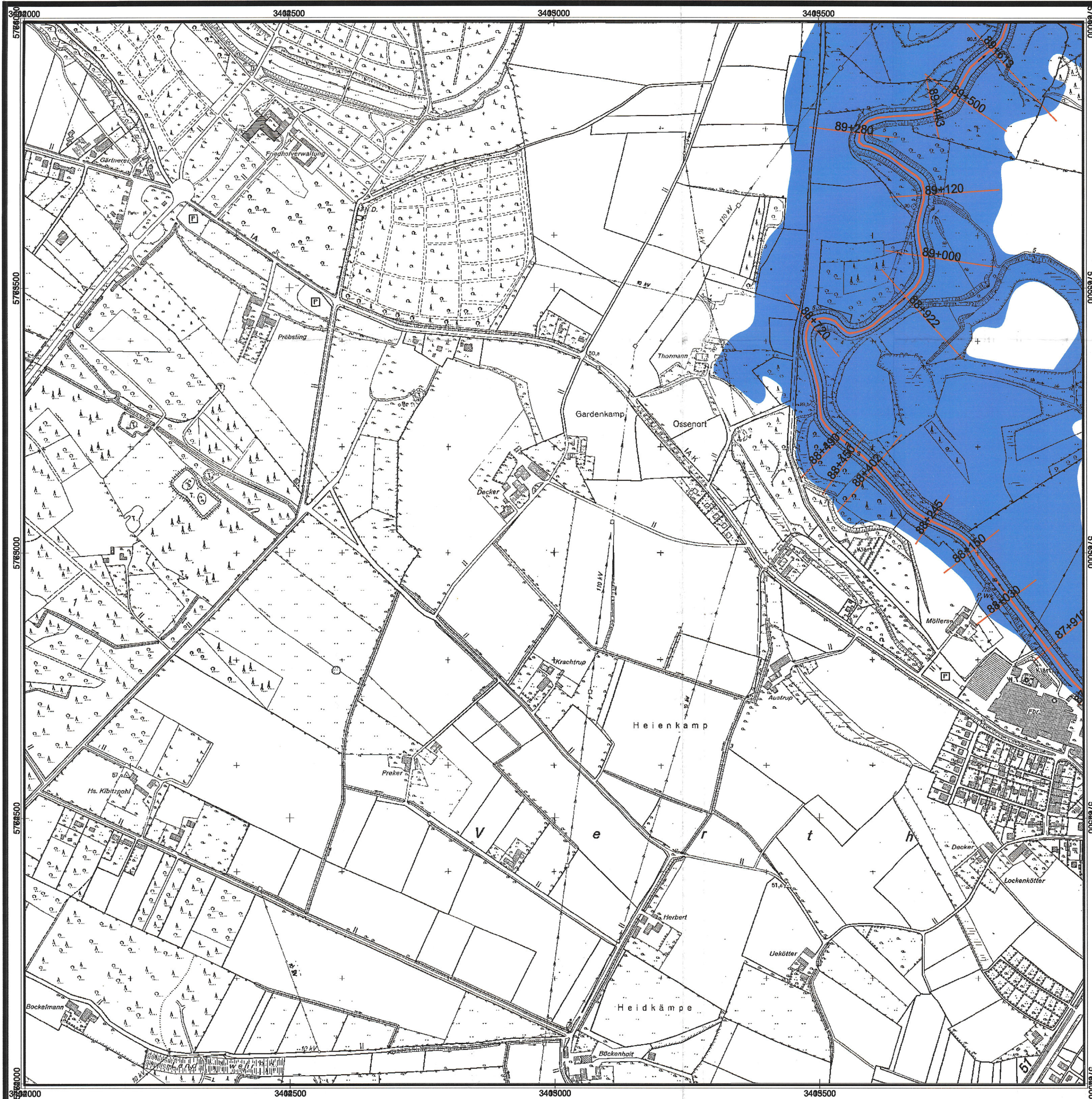
Zugehörig
zur Überschwemmungsgebietsverordnung
für die Ems vom 28.12.2001 - 54.5-4.2-9.1.0 -
Bezirksregierung Münster

Im Auftrag
BGR
(Beinlich)



Festsetzung der Überschwemmungsgebiete
für das Einzugsgebiet der "Oberen Ems"

Massstab: 1 : 5.000		Deutsche Grundkarte 3912/29		Blatt 44	
			i. A. (gez. Loheide) Münster, den 03.07.01		
Bearbeitet/geprüft:	Schubert	Juni 2001			
Gezeichnet/geändert:	Schubert	Juni 2001			



Legende:

- Überschwemmungsgebiet
- Überflutetes Gebiet
- Potenzielles Überflutungsgebiet
- Stationierung der Querprofile
- Gewässerachse

Zugehörig
zur Überschwemmungsgebietsverordnung
für die Ems vom 28.12.2001 - 54.5-4.2-9.1.0 -

Bezirksregierung Münster

Im Auftrag

Bezirksamts

(Beinlich)

12

Festsetzung der Überschwemmungsgebiete für das Einzugsgebiet der "Obere Ems"

Masstab:
1 : 5.000

Deutsche Grundkarte
4012/04

Blatt 45

Umweltamt
Münster

i. A.

Bearbeitet/geprüft:	Schubert	Juni 2001
Gezeichnet/geändert:	Schubert	Juni 2001

(gez. Loheide)

Münster, den 03.07.01