

Legende:

- Überschwemmungsgebiet
- Überflutetes Gebiet
- Potenzielles Überflutungsgebiet
- Stationierung der Querprofile
- Gewässerachse

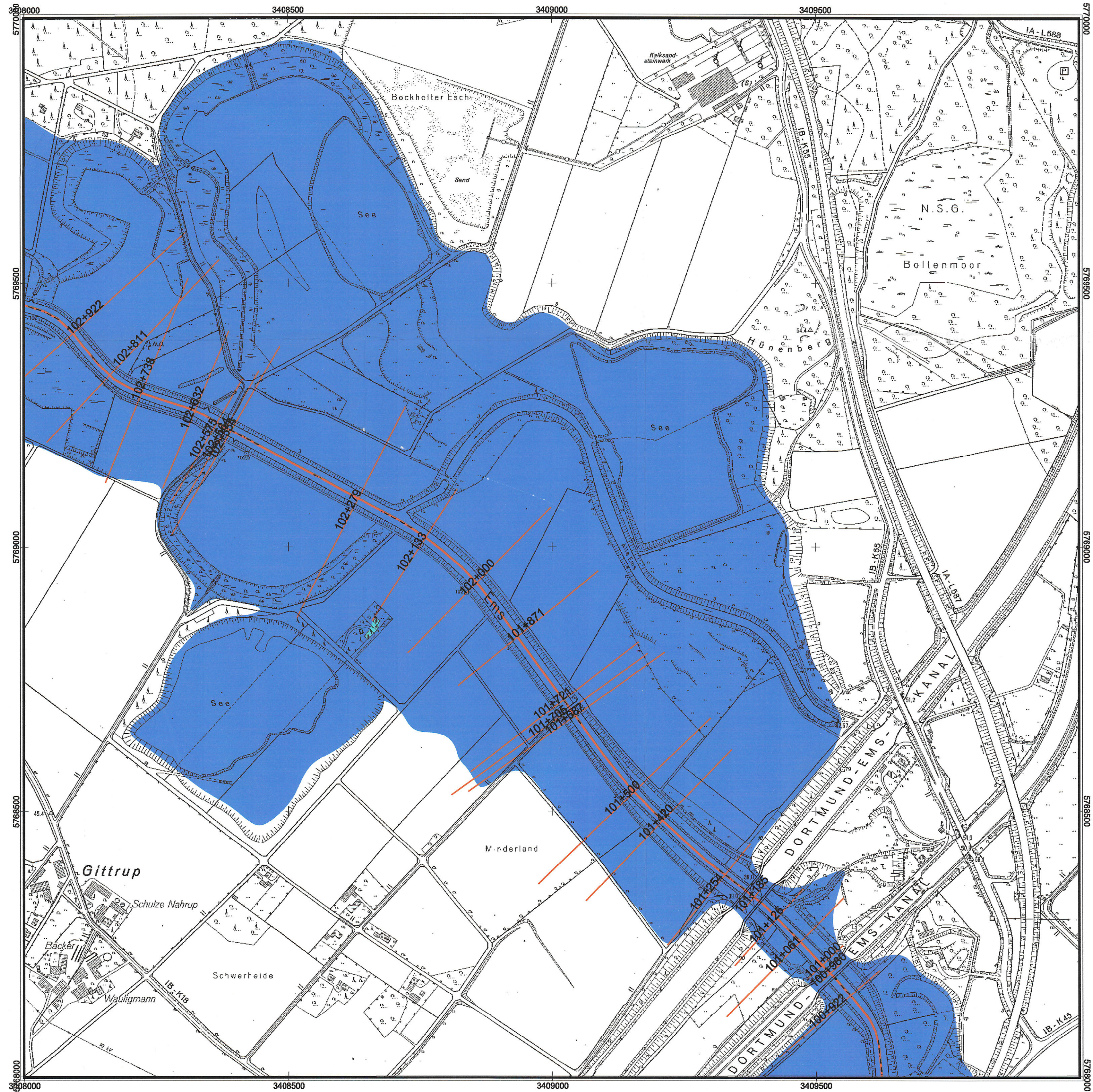
Zugehörig
zur Überschwemmungsgebietsverordnung
für die Ems vom 28.12.2001 - 54.5-4.2-9.1.0 -
Bezirksregierung Münster

Im Auftrag
Beinlich
(Beinlich)









Festsetzung der Überschwemmungsgebiete
für das Einzugsgebiet der "Oberen Ems"

Massstab: 1 : 5.000		Deutsche Grundkarte 3912/07		Blatt 37	
			i. A. (gez. Loheide) Münster, den 03.07.01		
Bearbeitet/geprüft:	Schubert	Juni 2001			
Gezeichnet/geändert:	Schubert	Juni 2001			



Legende:

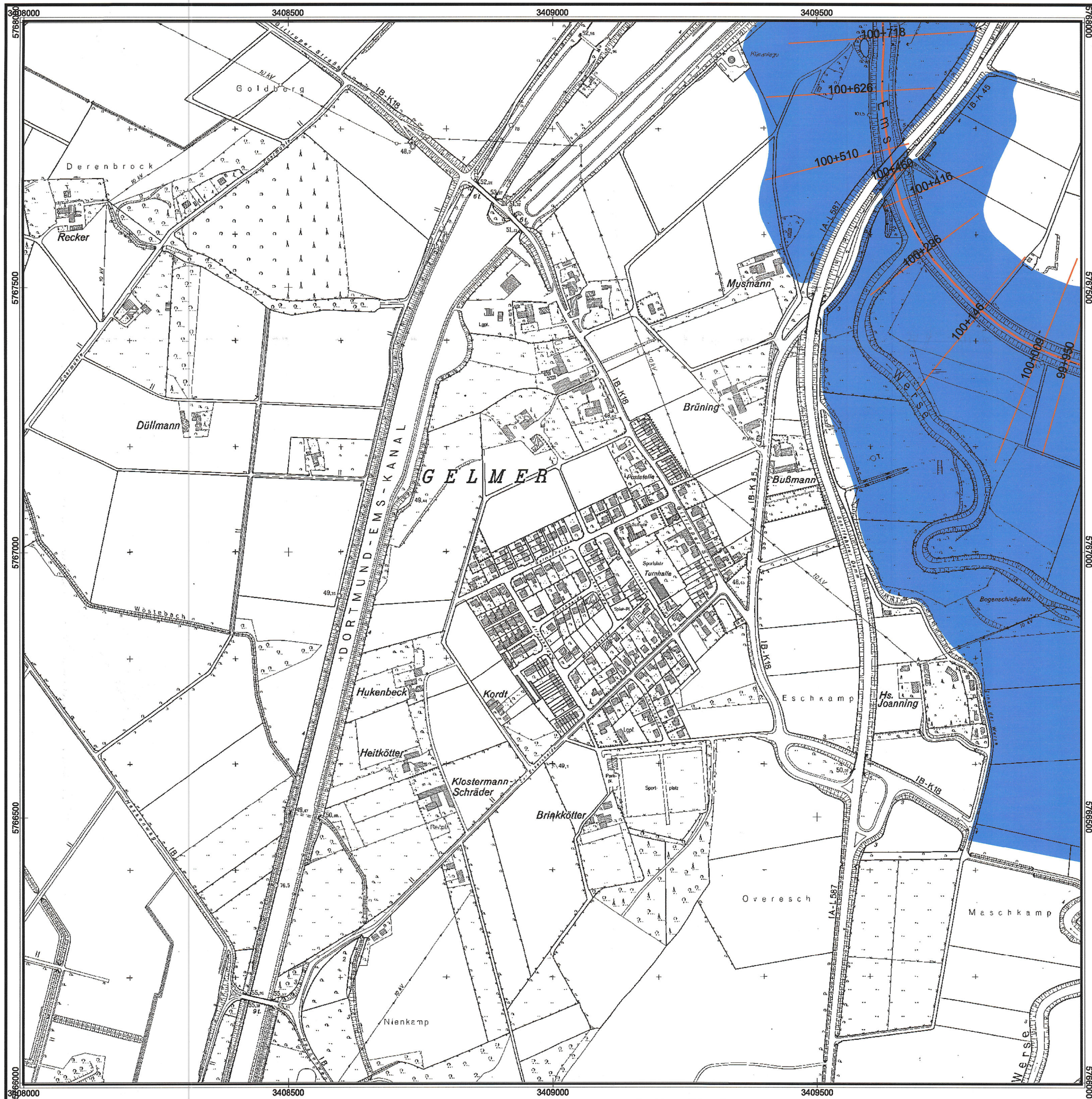
-  Überschwemmungsgebiet
-  Überflutetes Gebiet
-  Potenzielles Überflutungsgebiet
-  Stationierung der Querprofile
-  Gewässerachse

Zugehörig
zur Überschwemmungsgebietsverordnung
für die Ems vom 28.12.2001 - 54.5-4.2-9.1.0 -
Bezirksregierung Münster
Im Auftrag

(Beinhlich)








**Festsetzung der Überschwemmungsgebiete
für das Einzugsgebiet der "Oberen Ems"**


Massstab: 1 : 5.000	Deutsche Grundkarte 3912/13	Blatt 38
		
Bearbeitet/geprüft:	Schubert	Juni 2001
Gezeichnet/geändert:	Schubert	Juni 2001
		i. A. (gez. Loheide) Münster, den 03.07.01



Legende:

-  Überschwemmungsgebiet
-  Überflutetes Gebiet
-  Potenzielles Überflutungsgebiet
-  Stationierung der Querprofile
-  Gewässerachse

Zugehörig
zur Überschwemmungsgebietsverordnung
für die Ems vom 26.12.2001 - 54.5-4.2-9.1.0 -
Bezirksregierung Münster

Im Auftrag

(Beinh)



Festsetzung der Überschwemmungsgebiete für das Einzugsgebiet der "Oberen Ems"

Massstab:
1 : 5.000

Deutsche Grundkarte
3912/19

Blatt 39

Staatliches
Umweltamt
Münster

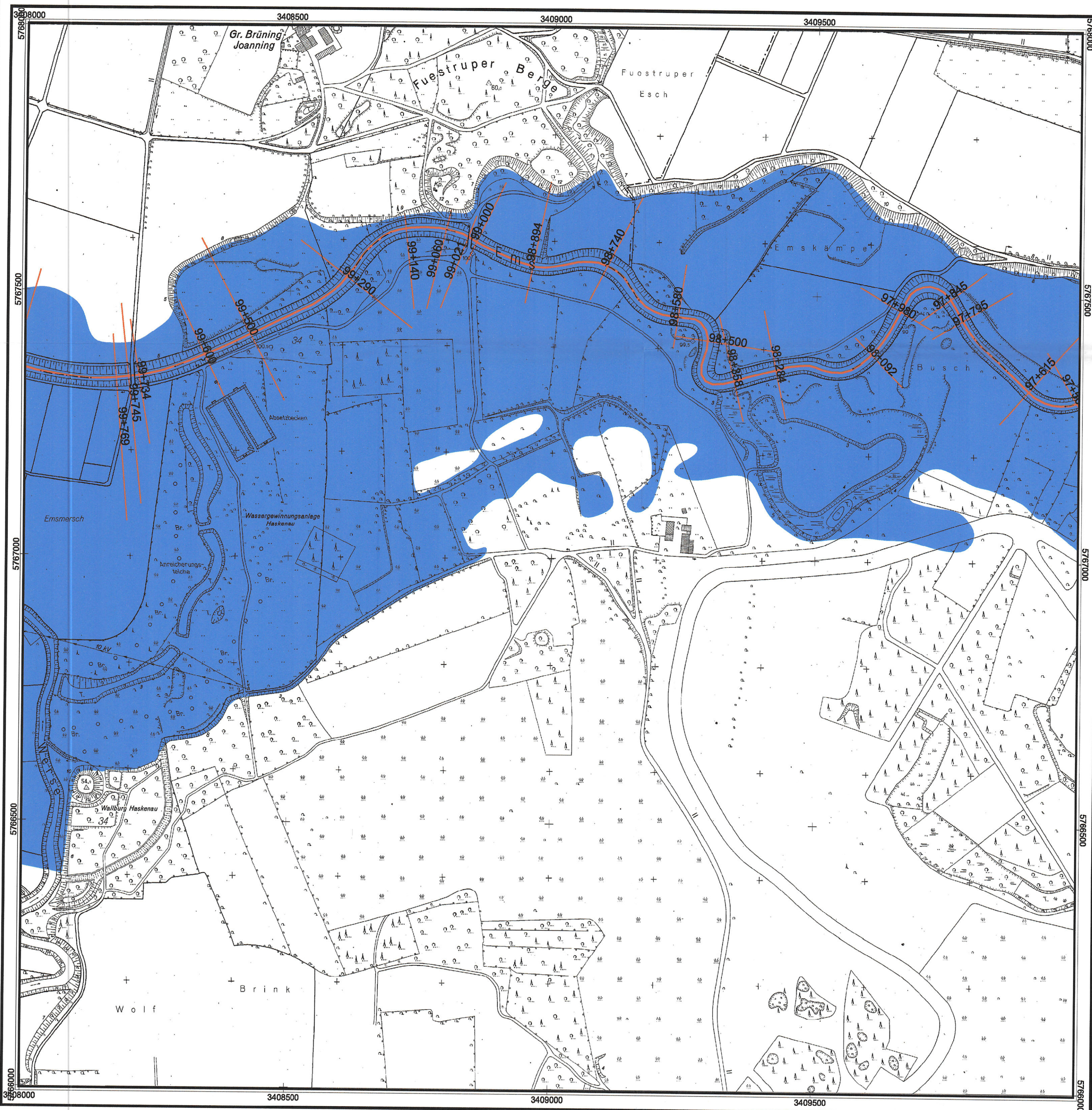
i. A.

Bearbeitet/geprüft: Schubert Juni 2001

Gezeichnet/geändert: Schubert Juni 2001

(gez. Loheide)

Münster, den 03.07.01



Legende:

- Überschwemmungsgebiet
- Überflutetes Gebiet
- Potenzielles Überflutungsgebiet
- Stationierung der Querprofile
- Gewässerachse

Zugehörig zur Überschwemmungsgebietsverordnung für die Ems vom 28.12.2001 - 54.6-4-2-9.1.0 - Bezirksregierung Münster
Im Auftrag
[Signature]
(Beifügen)

Festsetzung der Überschwemmungsgebiete für das Einzugsgebiet der "Oberen Ems"

Massstab: 1 : 5.000	Deutsche Grundkarte 3912/20	Blatt 40
Umweltamt Münster		
Bearbeitet/geprüft:	Schubert	Juni 2001
Gezeichnet/geändert:	Schubert	Juni 2001
i. A. (gez. Loheide) Münster, den 03.07.01		

Datei: s:\projekte\dauerfluegebiet\ems\ems.apr ; scht; 07.01