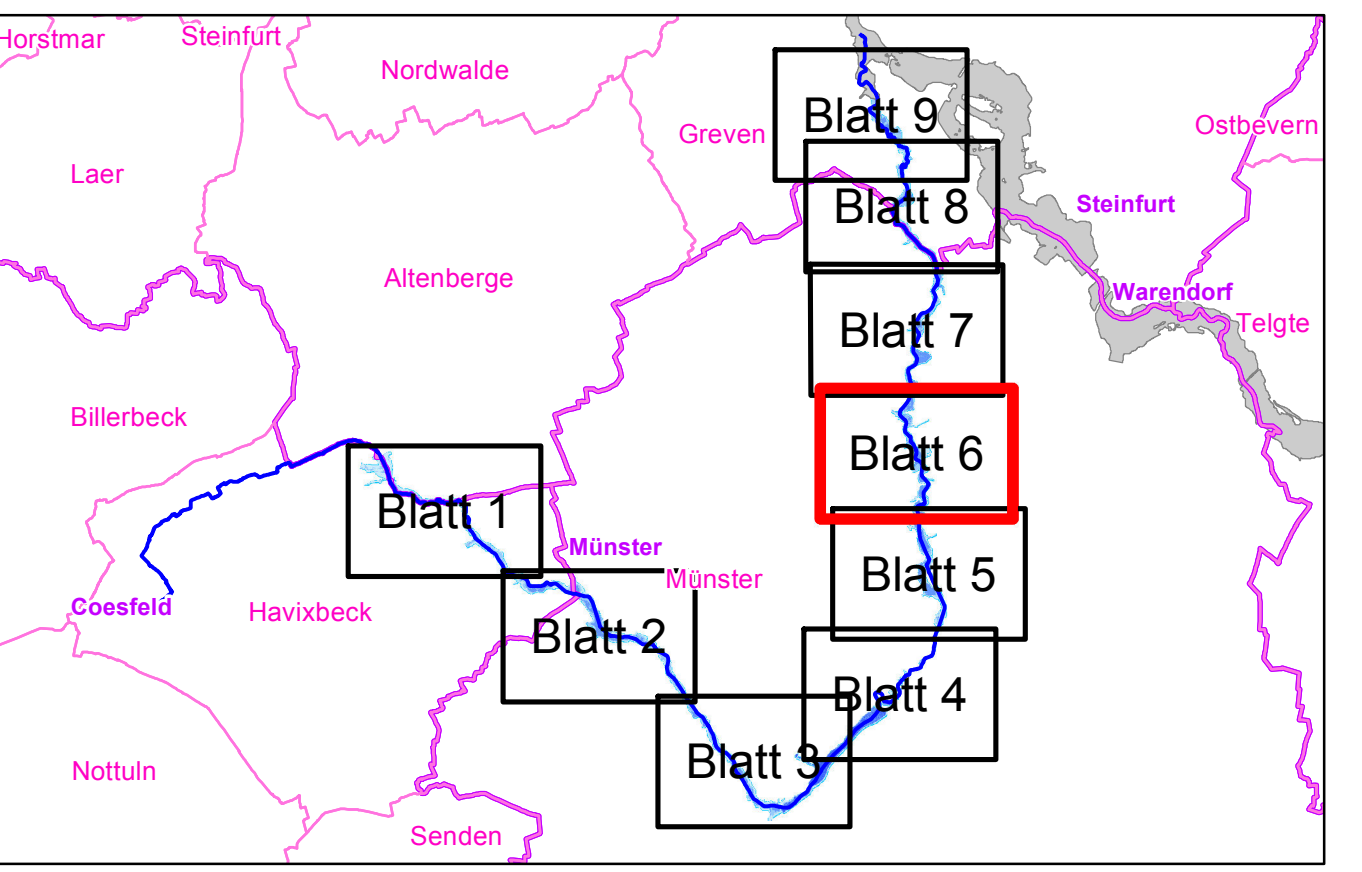


Digitale Daten des Landes Nordrhein-Westfalen © Topographische Karten
Verwertung in Auftrag des LANUV NRW Bezirksregierung Köln, Abt. 7 - Geobasis



Legende:

30.31 Querprofile aus der Vermessung mit Kilometrierung
Gewässerachse

Wassertiefen (m)

- 0,0 - 0,5
- 0,5 - 1,0
- 1,0 - 2,0
- >2,0

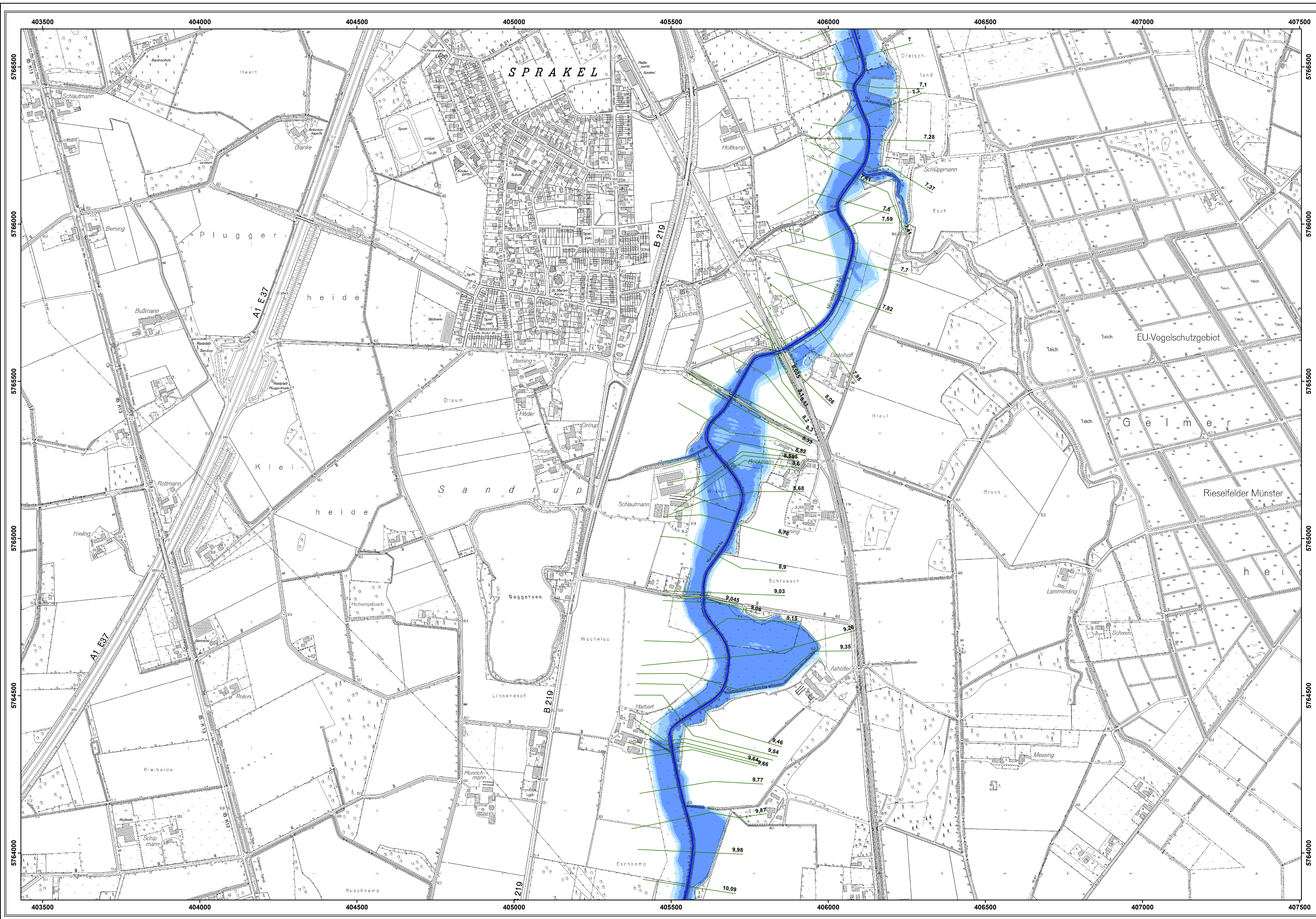
Bezirksregierung Münster
Bezirksregierung Münster, Domplatz 1-3, 48143 Münster
Telefon: (0251) 411-0, Fax: (0251) 411-2525

Projekt: Überschwemmungsgebiet Münstersche Aa

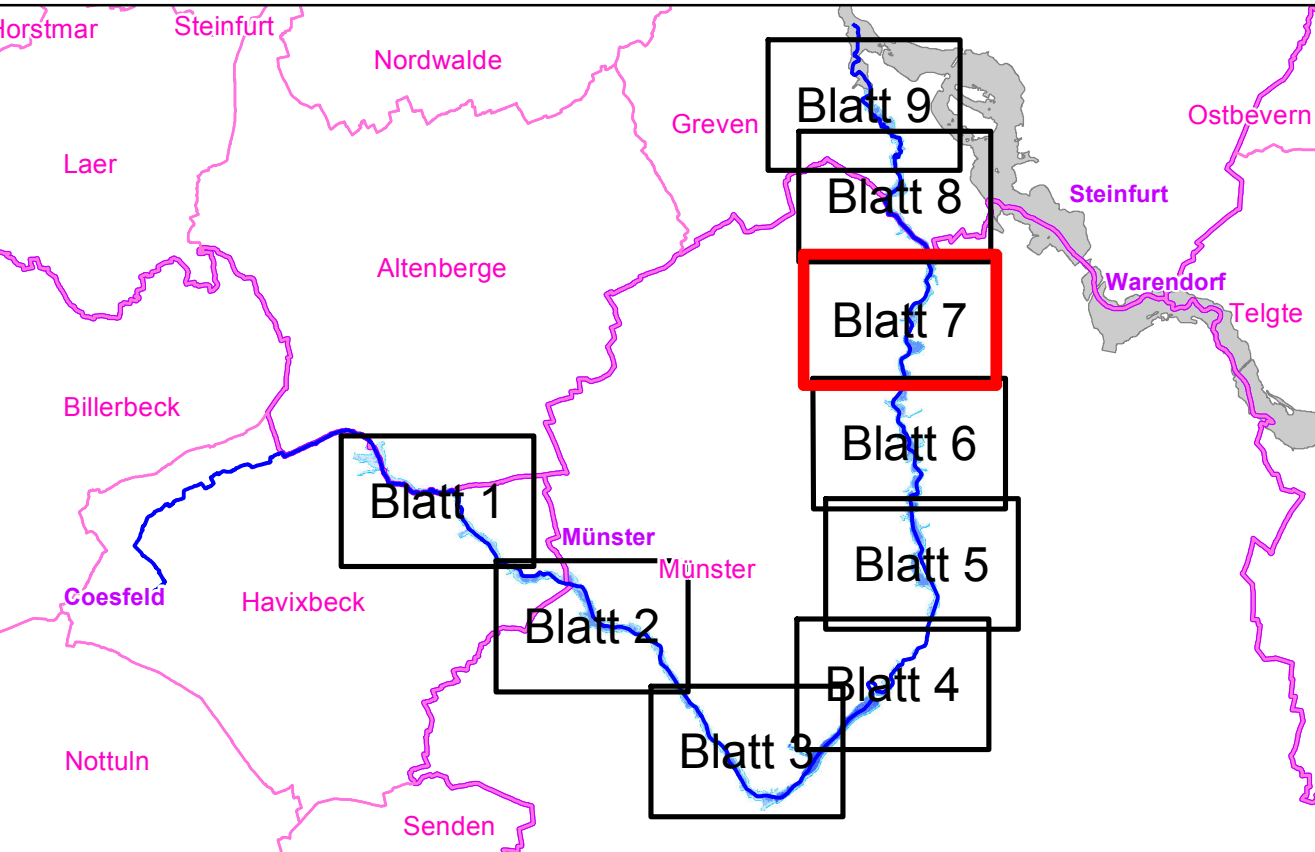
Darstellung: Wassertiefenkarte bei HQ100

Maßstab: 1:5.000 **Erstellt:** Abteilung 5, Dezernat 54 Münster, den 12.04.2013

Bearbeitet:	Datum:	Name:	Geändert:	Anlage:
Gezeichnet:	Juni 08	Berger	Okt 2012	3
				6
			Dat:	



Digitale Daten des Landes Nordrhein-Westfalen © Topographische Karten
Verwertung in Auftrag des LANUV NRW Bezirksregierung Köln, Abt. 7 - Geobasis



Legende:

30.31 Querprofile aus der Vermessung
mit Kilometrierung
Gewässerachse

Wassertiefen (m)

0,0 - 0,5
0,5 - 1,0
1,0 - 2,0
>2,0

**Bezirksregierung
Münster**

Bezirksregierung Münster, Domplatz 1-3, 48143 Münster
Telefon: (0251) 4111-0, Fax: (0251) 411-2525



Projekt: Überschwemmungsgebiet
Münstersche Aa

Darstellung: Wassertiefenkarte bei HQ100

Maßstab: 1:5.000 **Erstellt:** Abteilung 5, Dezernat 54
Münster, den 12.04.2013

Bearbeitet:	Datum:	Name:	Geändert:	Anlage:	3
Gezeichnet:	Juni 08	Berger		Blatt:	7
	Juni 08	Berger	Okt 2012	Datiel:	

