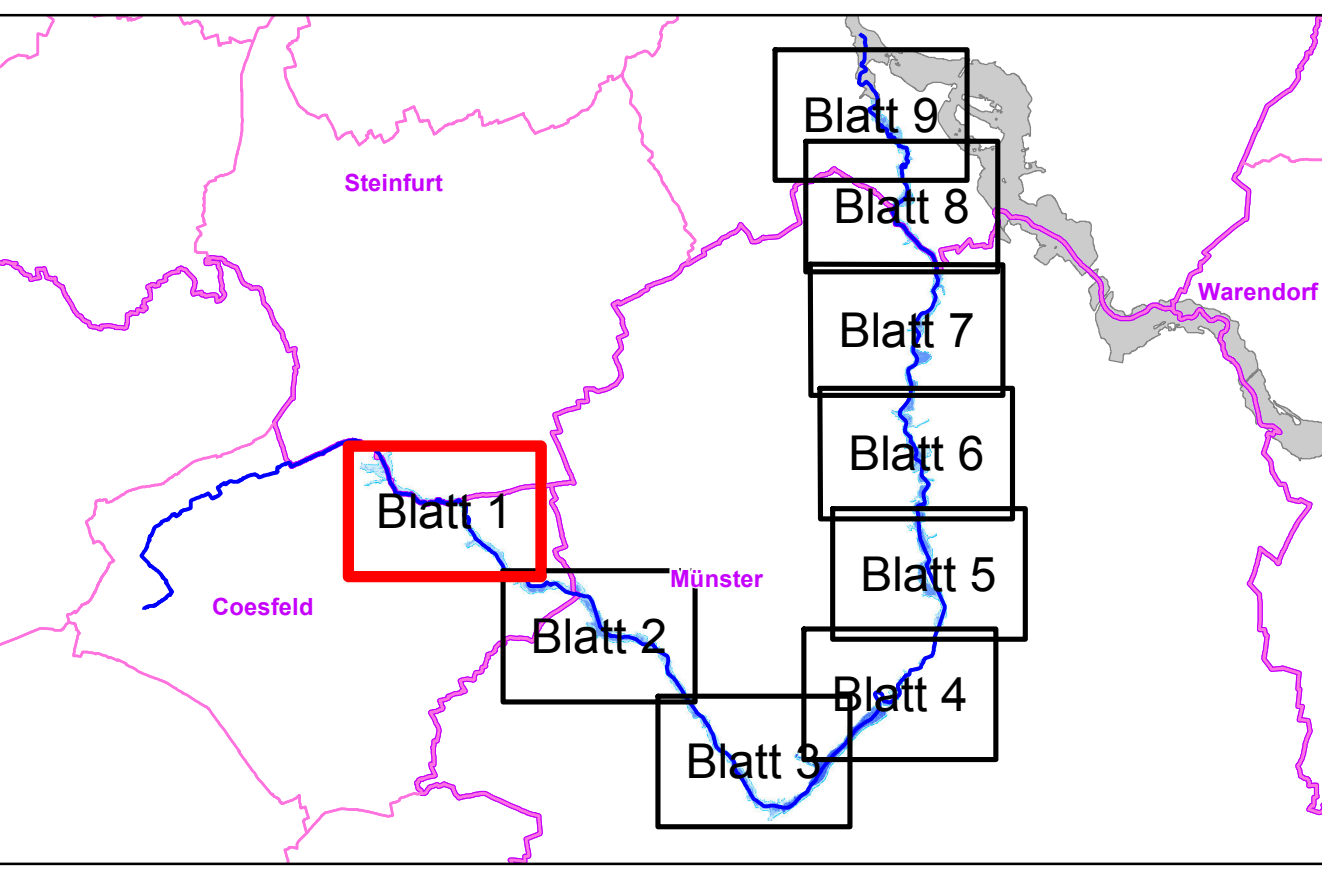


Digitale Daten des Landes Nordrhein-Westfalen  
Verwertung in Auftrag des LANUV NRW

© Topographische Karten  
Bezirksregierung Köln, Abt. 7 - Geobasis



- Legende:**
- 30,31 Querprofile aus der Vermessung mit Kilometrierung
  - Gewässerachse
  - Überschwemmungsgebiet

**Bezirksregierung  
Münster**

Bezirksregierung Münster, Domplatz 1-3, 48143 Münster  
Telefon: (0251) 411-0, Fax: (0251) 411-2525

**Projekt:** Überschwemmungsgebiet  
Münstersche Aa

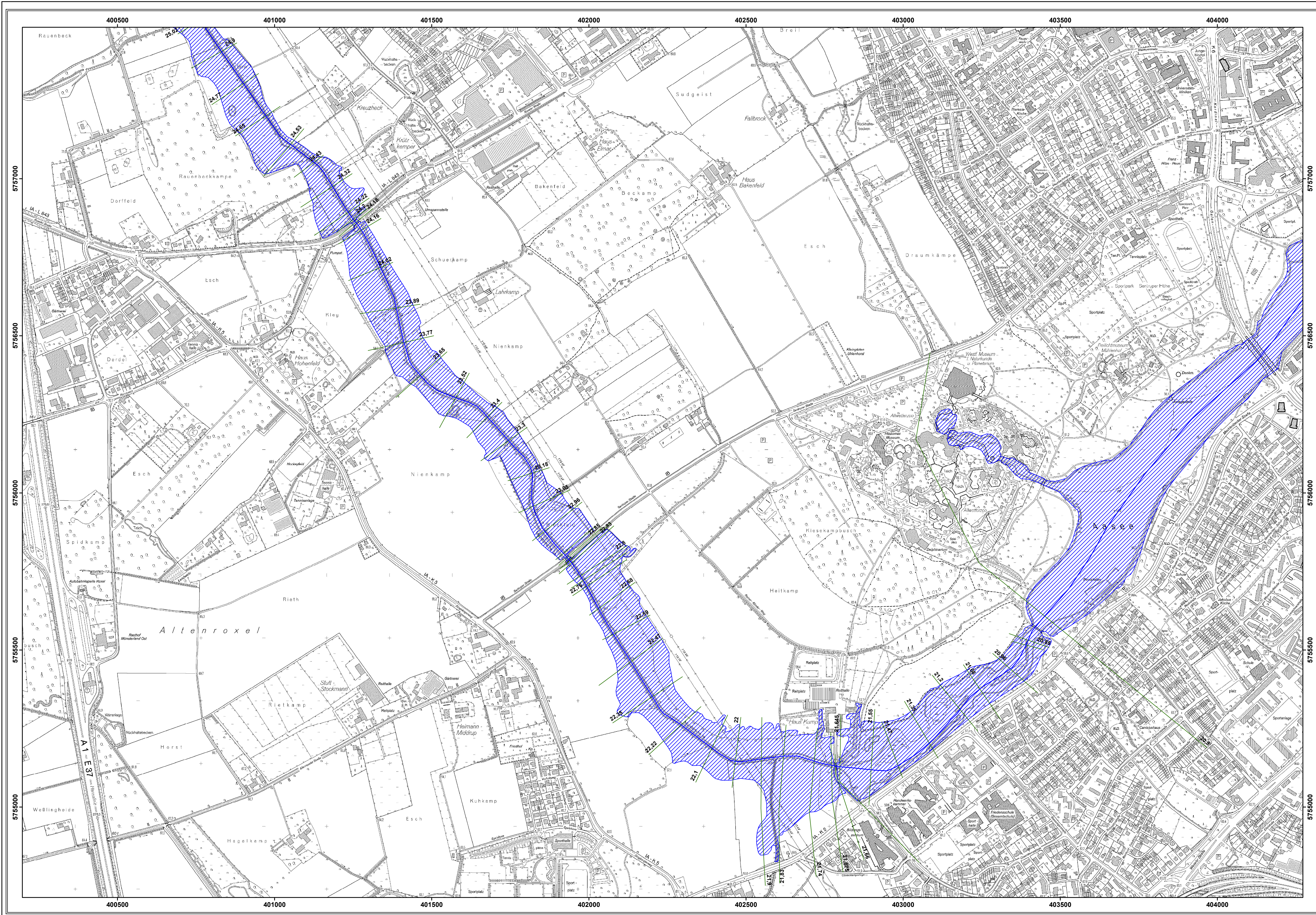
**Darstellung:** Überschwemmungsgebiet bei HQ100

<b>Maßstab:</b> 1:5.000	<b>Erstellt:</b> Abteilung 5, Dezernat 54 Münster, den 12.04.2013		
<b>Datum:</b> Juni 08	<b>Name:</b> Berger	<b>Geändert:</b>	<b>Anlage:</b> 2
<b>Bearbeitet:</b> Juni 08	<b>Gezeichnet:</b> Juni 08	<b>Blatt:</b> 1	<b>Datiel:</b> <small>in der Karte ist das Gebiet der Überschwemmungsgebiet für die Karte</small>



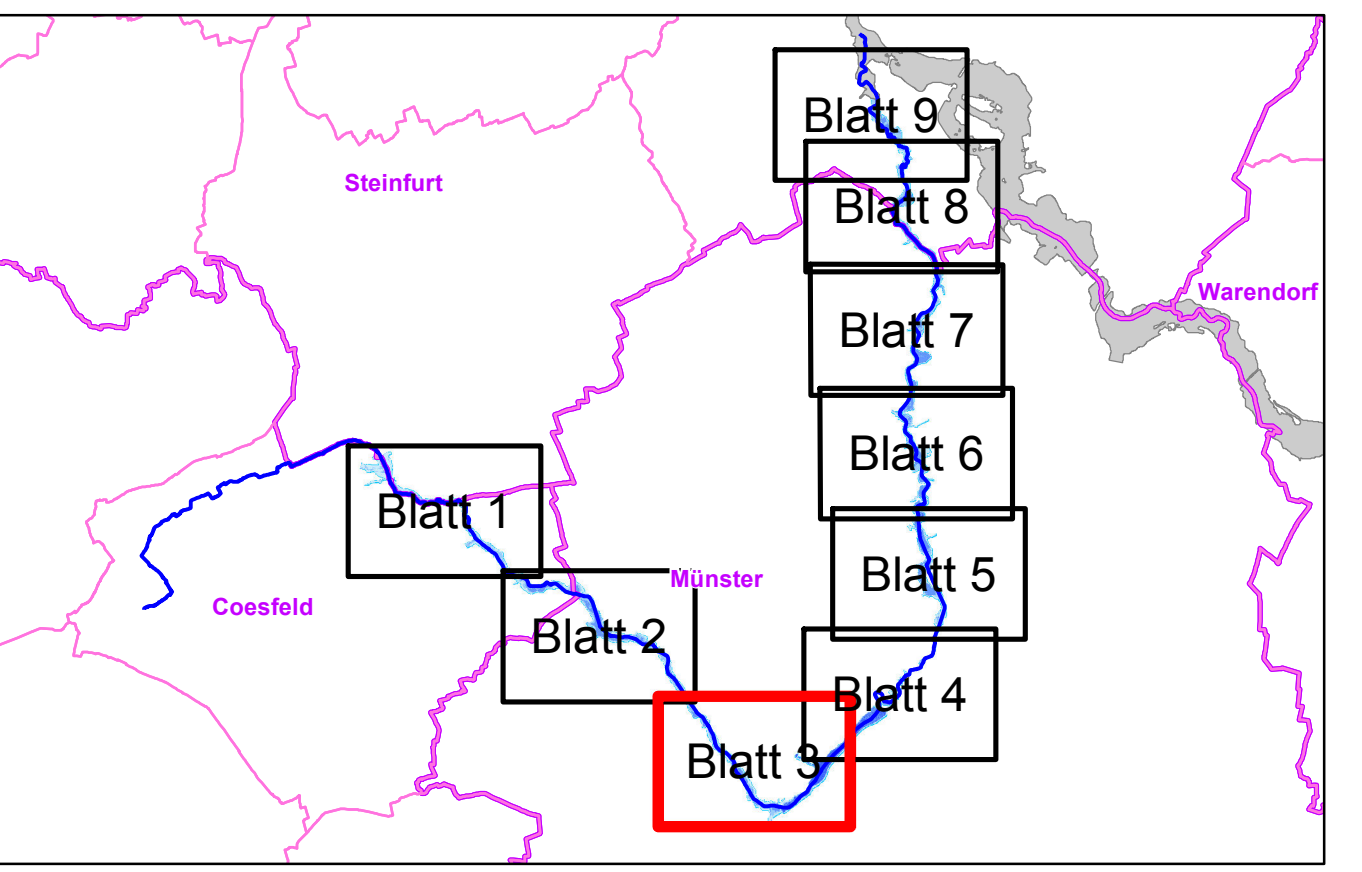






Digitale Daten des Landes Nordrhein-Westfalen  
Verwertung in Auftrag des LANUV NRW


© Topographische Karten  
Bezirksregierung Köln, Abt. 7 - Geobasis



**Legende:**

- 30,31 Querprofile aus der Vermessung mit Kilometrierung
- Gewässerachse
- Überschwemmungsgebiet

**Bezirksregierung Münster**  
Bezirksregierung Münster, Domplatz 1-3, 48143 Münster  
Telefon: (0251) 4111-0, Fax: (0251) 411-2525

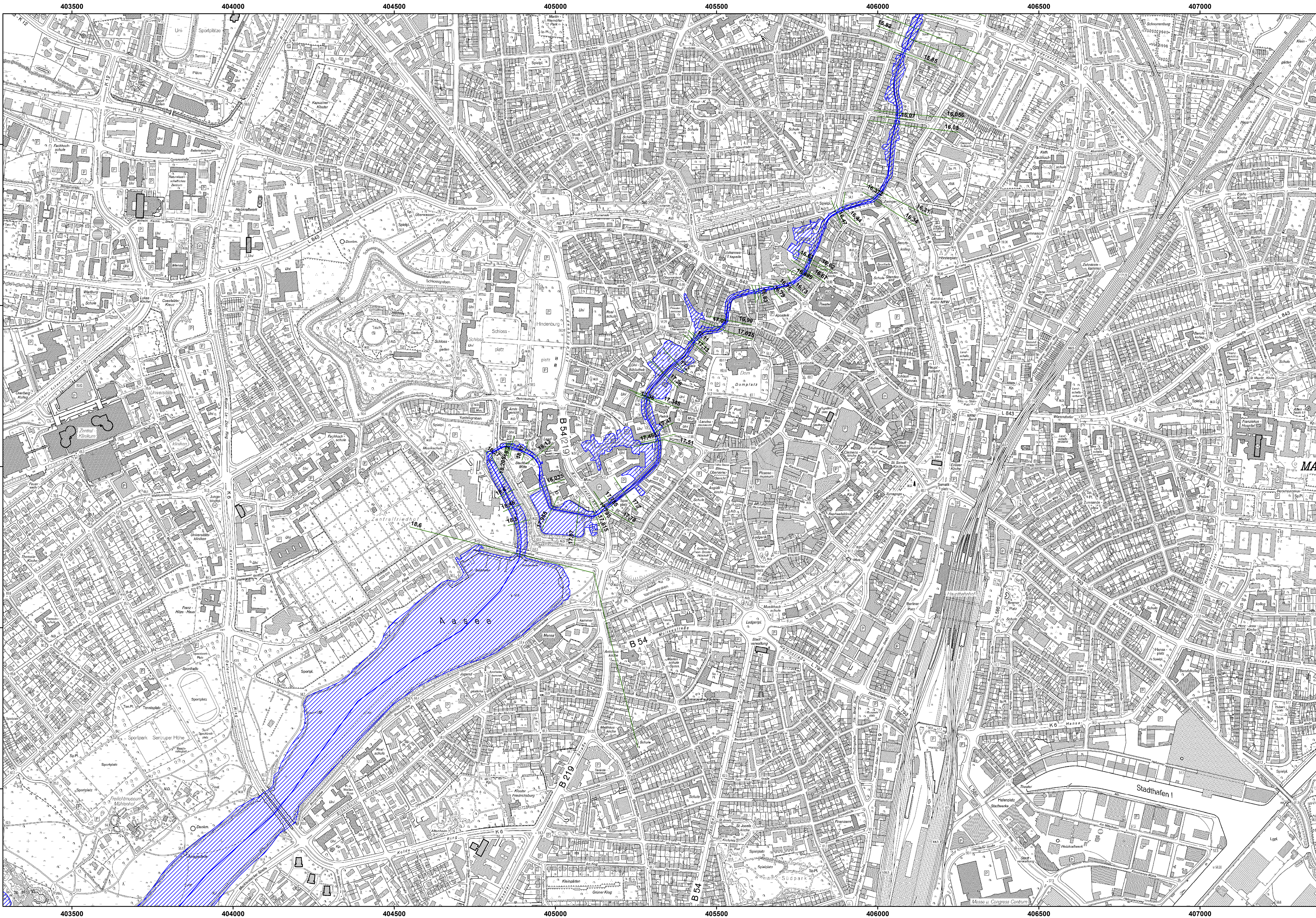


**Projekt:** Überschwemmungsgebiet Münstersche Aa

**Darstellung:** Überschwemmungsgebiet bei HQ100

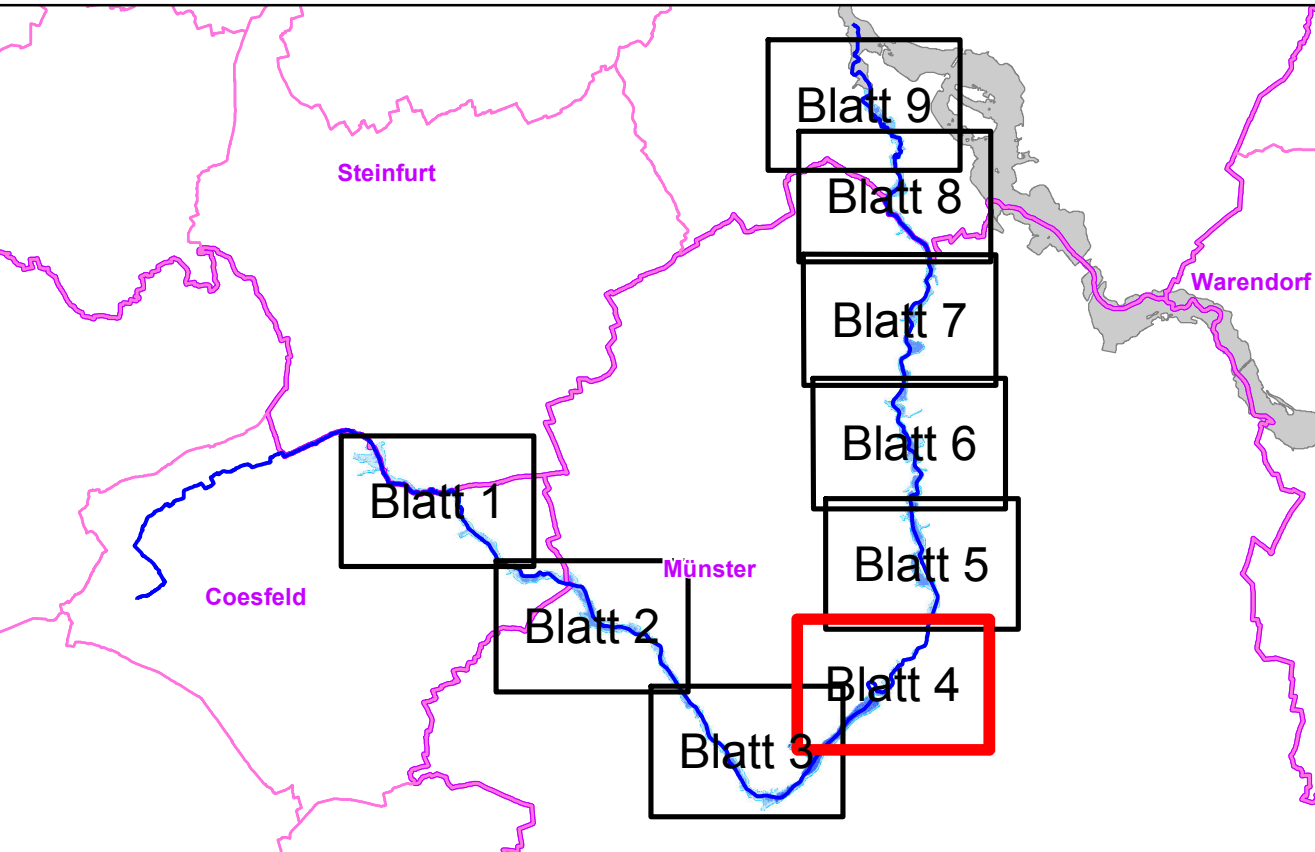
<b>Maßstab:</b> 1:5.000		<b>Erstellt:</b> Abteilung 5, Dezernat 54 Münster, den 12.04.2013	
	<b>Datum:</b>	<b>Name:</b>	<b>Geändert:</b> 2
<b>Bearbeitet:</b>	Juni 08	Berger	
<b>Gezeichnet:</b>	Juni 08	Berger	<b>Blatt:</b> 3
			<b>Datel:</b> c:\projekte\bezirksregierungsplanung\B5_Aa\pawo





Digitale Daten des Landes Nordrhein-Westfalen  
Verwertung in Auftrag des LANUV NRW

© Topographische Karten  
Bezirksregierung Köln, Abt. 7 - Geobasis



**Legende:**

- 30,31 Querprofile aus der Vermessung mit Kilometrierung
- Gewässerachse
- Überschwemmungsgebiet

**Bezirksregierung Münster**

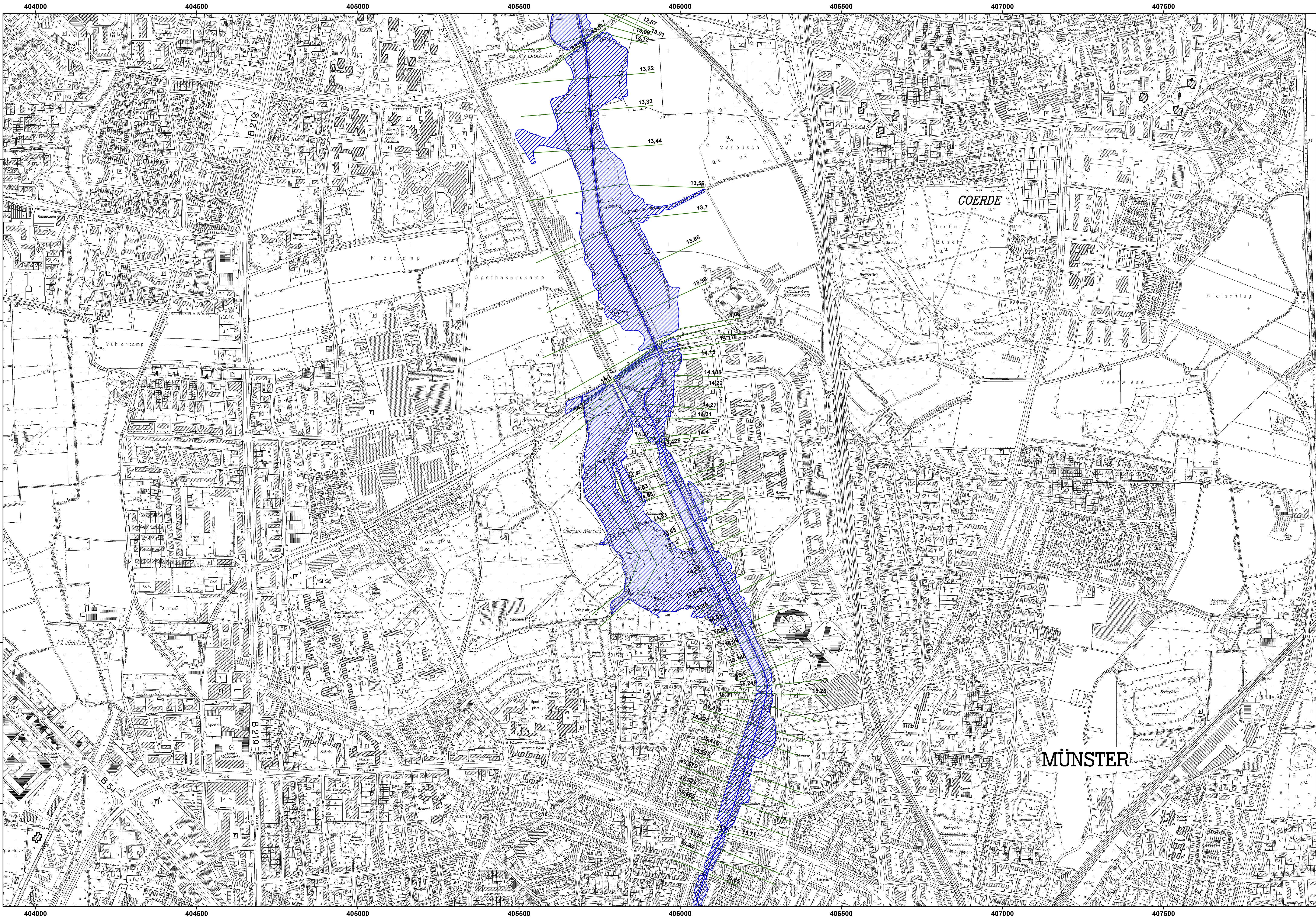
Bezirksregierung Münster, Domplatz 1-3, 48143 Münster  
Telefon: (0251) 411-0, Fax: (0251) 411-2525

Projekt: **Überschwemmungsgebiet Münstersche Aa**

Darstellung: **Überschwemmungsgebiet bei HQ100**

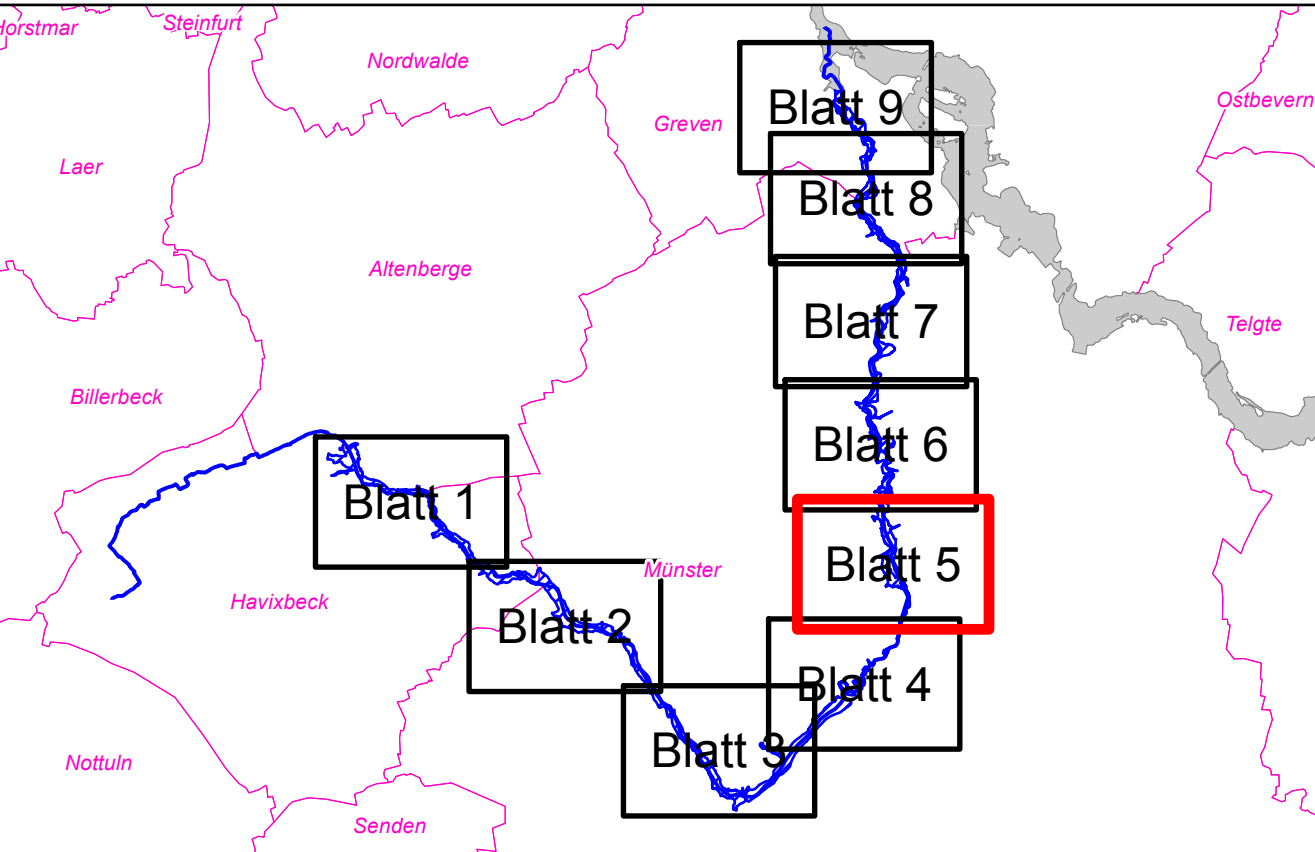
Maßstab: 1:5.000		Erstellt: Abteilung 5, Dezernat 54 Münster, den 12.04.2013	
Bearbeitet:	Datum: Juni 08	Name: Berger	Anlage: 2
Gezeichnet:	Datum: Juni 08	Name: Berger	Blatt: 4
		Datum:	





Digitale Daten des Landes Nordrhein-Westfalen  
Verwertung in Auftrag des LANUV NRW

© Topographische Karten  
Bezirksregierung Köln, Abt. 7 - Geobasis



### Legende:

- 30,31 Querprofile aus der Vermessung mit Kilometrierung
- Gewässerachse
- Überschwemmungsgebiet

### Bezirksregierung Münster

Bezirksregierung Münster, Domplatz 1-3, 48143 Münster  
Telefon: (0251) 411-0, Fax: (0251) 411-2525



Projekt: **Überschwemmungsgebiet  
Münstersche Aa**

Darstellung: **Überschwemmungsgebiet bei HQ100**

Maßstab: **1:5.000** Erstellt: **Abteilung 5, Dezernat 54  
Münster, den 15.08.2017**

Bearbeitet:	Datum:	Name:	Geändert:	Anlage:	2
Gezeichnet:	August 2017	Waldhoff		Blatt:	5
	August 2017	Waldhoff		Dat:	in: langfristige Kartographieplanung/01_Aa