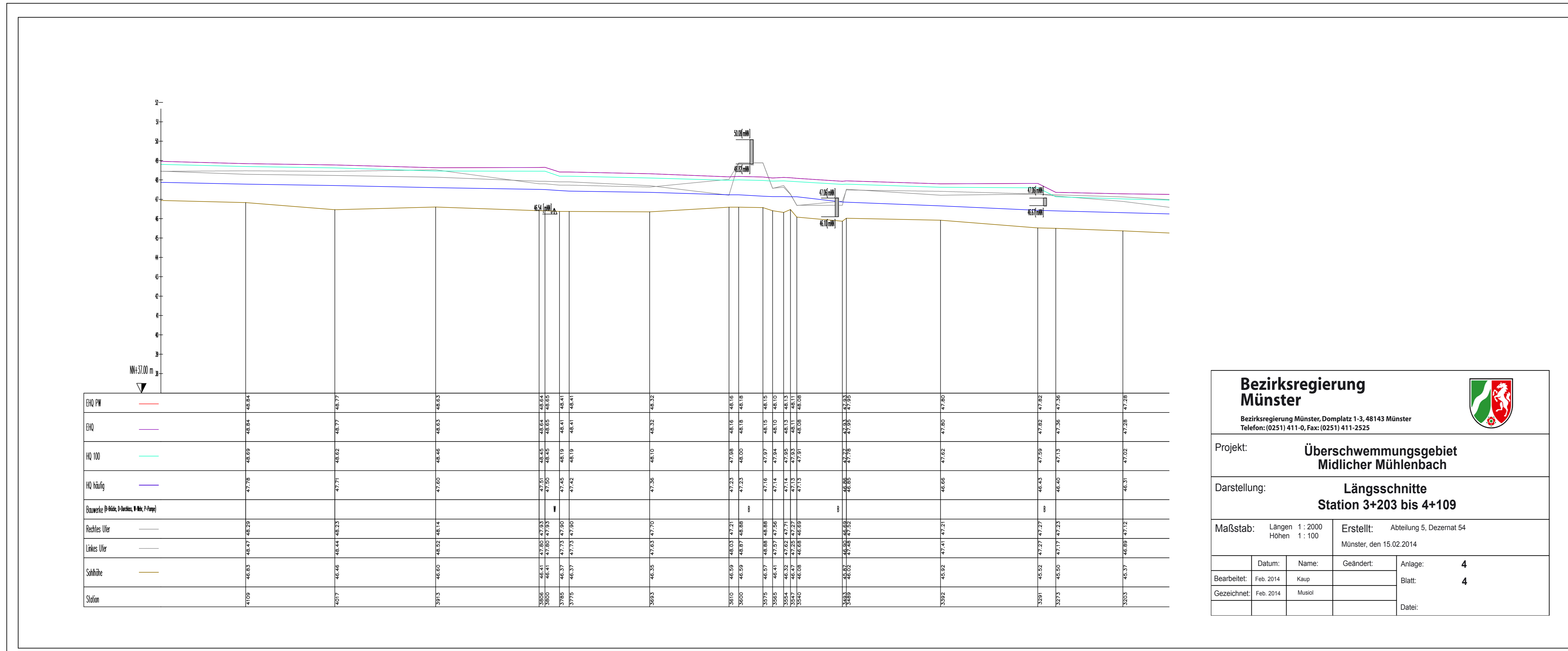


Überschwemmungsgebiet
Midlicher Mühlenbach




Bezirksregierung Münster
 Bezirksregierung Münster, Domplatz 1-3, 48143 Münster
 Telefon: (0251) 411-0, Fax: (0251) 411-2325

Projekt: **Überschwemmungsgebiet Midlicher Mühlenbach**

Darstellung: **Längsschnitte Station 3+203 bis 4+109**

Maßstab: Längen 1:2000, Höhen 1:100
 Erstellt: Abteilung 5, Dezernat 54, Münster, den 15.02.2014

Datum:	Name:	Geländert:	Anlage:	4
Bearbeitet: Feb. 2014	Krup:		Blatt:	4
Gezeichnet: Feb. 2014	Muser:		Datum:	



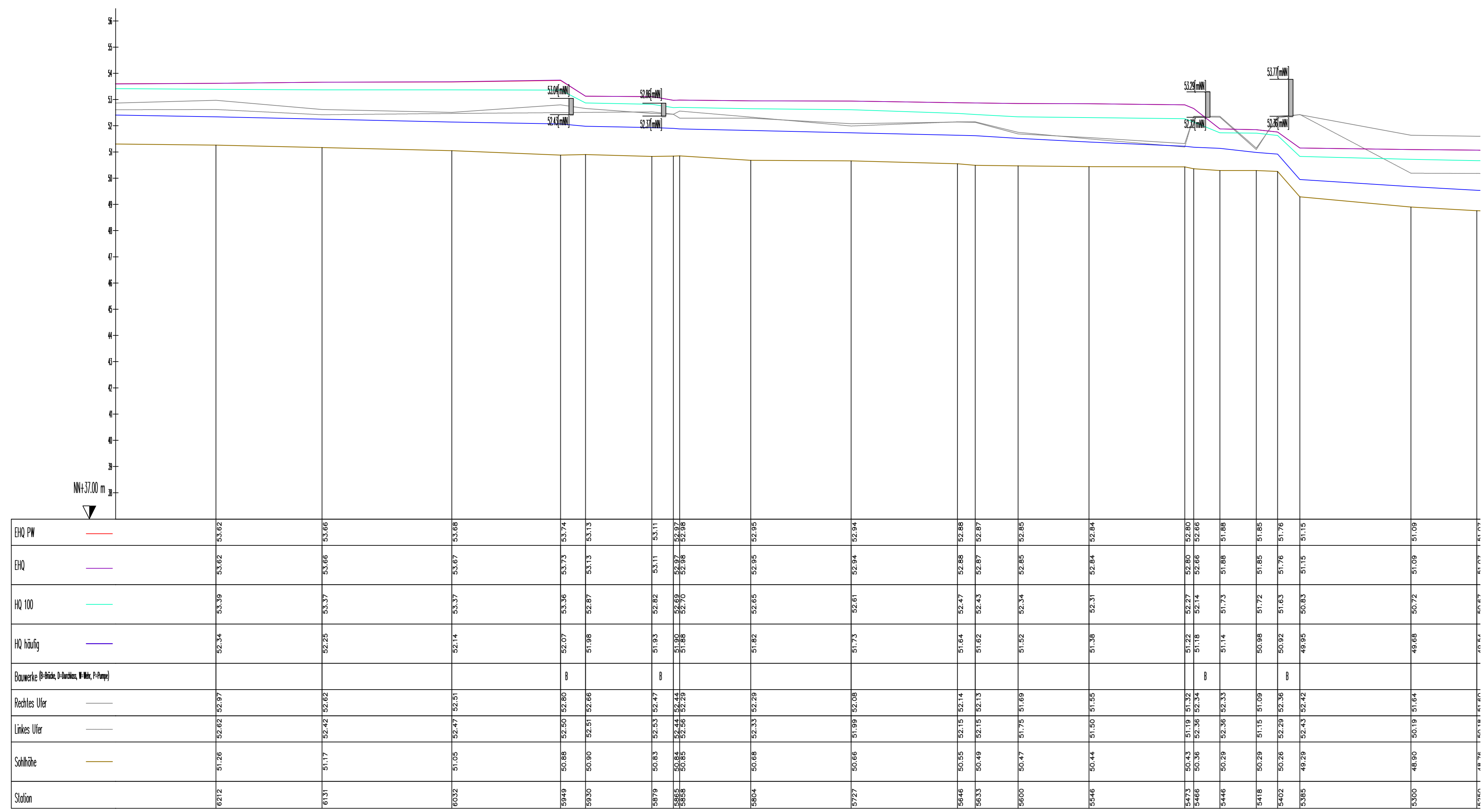
Bezirksregierung Münster
 Bezirksregierung Münster, Domplatz 1-3, 48143 Münster
 Telefon: (0251) 411-0, Fax: (0251) 411-2325

Projekt: **Überschwemmungsgebiet Midlicher Mühlenbach**

Darstellung: **Längsschnitte Station 2+119 bis 3+117**

Maßstab: Längen 1:2000, Höhen 1:100
 Erstellt: Abteilung 5, Dezernat 54, Münster, den 15.02.2014

Datum:	Name:	Geländert:	Anlage:	4
Bearbeitet: Feb. 2014	Krup:		Blatt:	3
Gezeichnet: Feb. 2014	Muser:		Datum:	



Bezirksregierung Münster
 Bezirksregierung Münster, Domplatz 1-3, 48143 Münster
 Telefon: (0251) 411-0, Fax: (0251) 411-2525

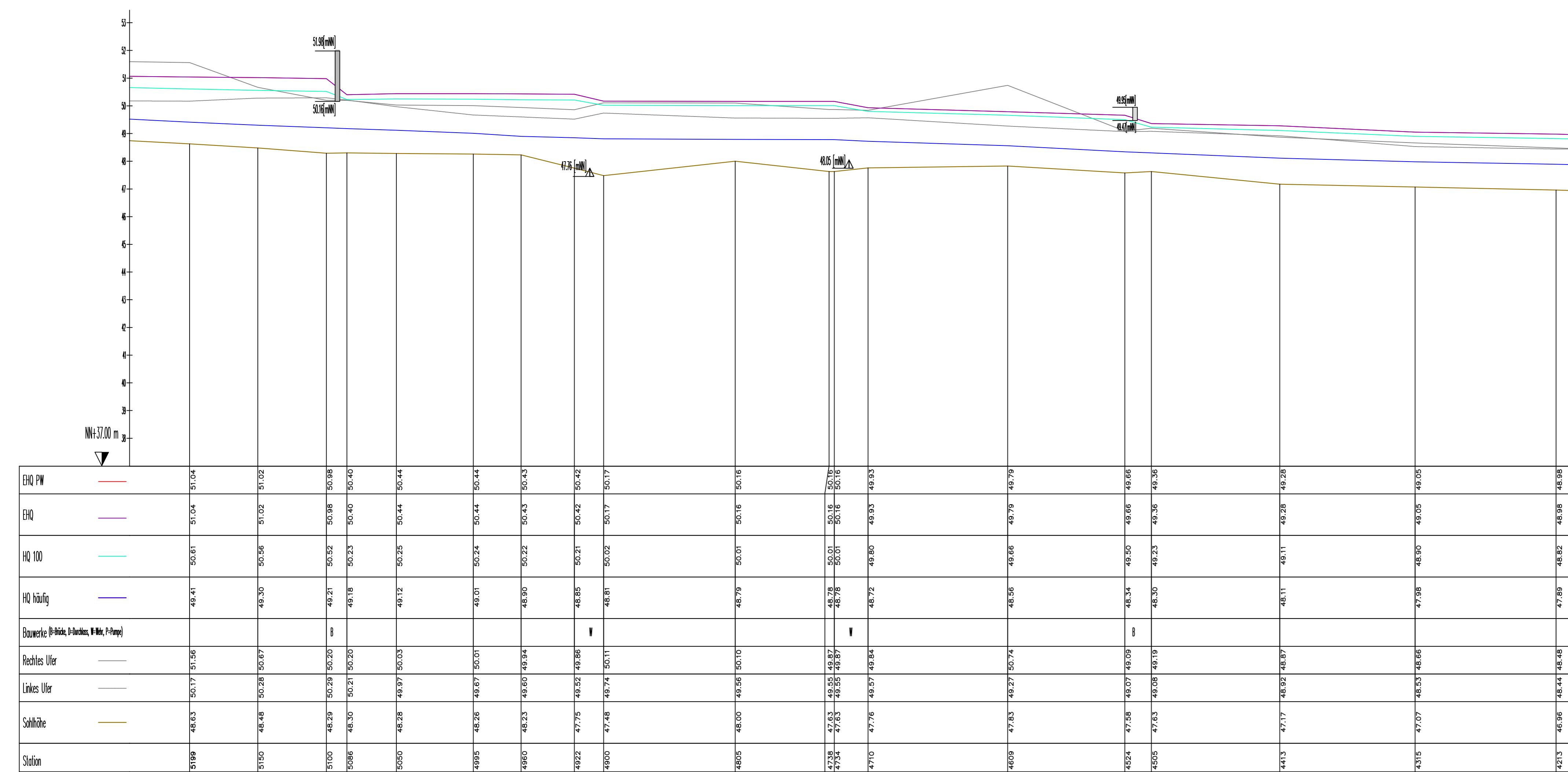
Projekt: **Überschwemmungsgebiet
Midlicher Mühlenbach**

Darstellung: **Längsschnitte
Station 5+250 bis 6+212**

Maßstab: Längen 1:2000
Höhen 1:100

Erstellt: Abteilung 5, Dezernat 54
Münster, den 15.02.2014

Datum:	Name:	Gedruckt:	Anlage: 4
Bearbeitet: Feb. 2014	Krupp		Blatt: 6
Gezeichnet: Feb. 2014	Musil		Datei:



Bezirksregierung Münster
 Bezirksregierung Münster, Domplatz 1-3, 48143 Münster
 Telefon: (0251) 411-0, Fax: (0251) 411-2525

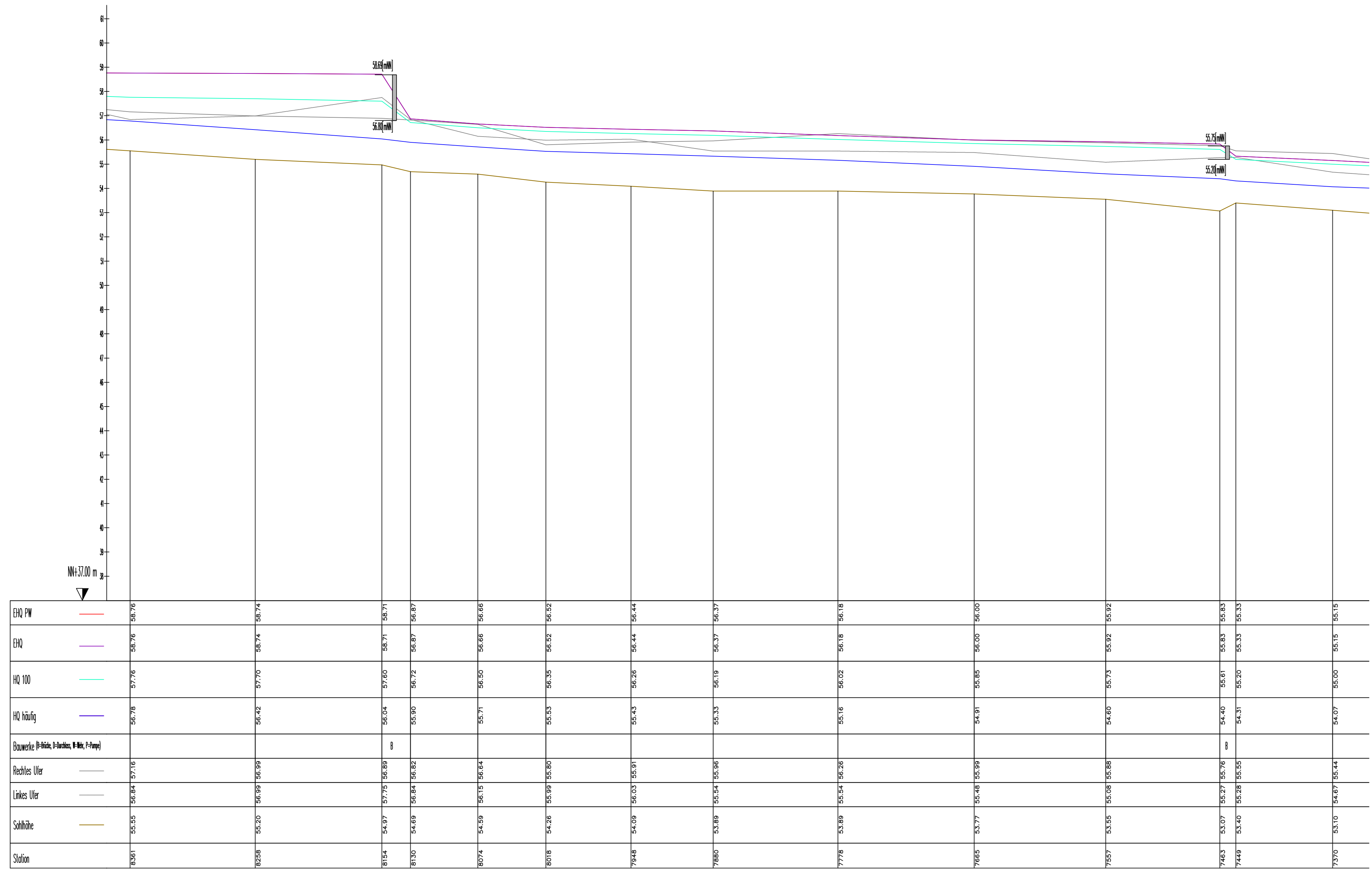
Projekt: **Überschwemmungsgebiet
Midlicher Mühlenbach**

Darstellung: **Längsschnitte
Station 4+213 bis 5+199**

Maßstab: Längen 1:2000
Höhen 1:100

Erstellt: Abteilung 5, Dezernat 54
Münster, den 15.02.2014

Datum:	Name:	Gedruckt:	Anlage: 4
Bearbeitet: Feb. 2014	Krupp		Blatt: 5
Gezeichnet: Feb. 2014	Musil		Datei:



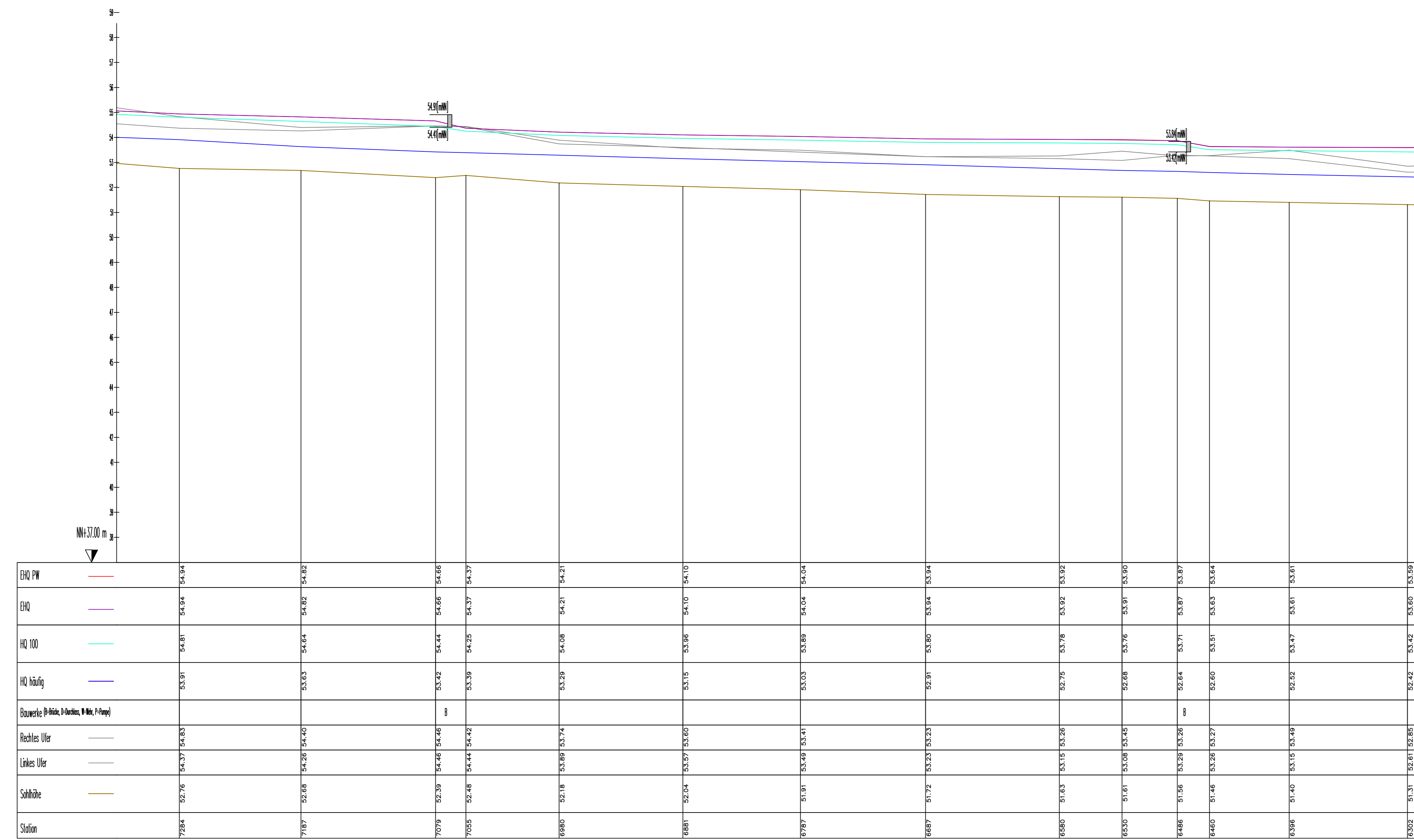
Bezirksregierung Münster
 Bezirksregierung Münster, Domplatz 1-3, 48143 Münster
 Telefon: (0251) 411-0; Fax: (0251) 411-2525

Projekt: **Überschwemmungsgebiet Midlicher Mühlenbach**

Darstellung: **Längsschnitte Station 7+370 bis 8+361**

Maßstab: Längen 1:2000, Höhen 1:100
 Erstellt: Abteilung 5, Dezernat 54, Münster, den 15.02.2014

Datum:	Name:	Gebändert:	Anlage:	4
Bearbeitet: Feb. 2014	Koop		Blatt:	8
Gezeichnet: Feb. 2014	Musil		Dat:	



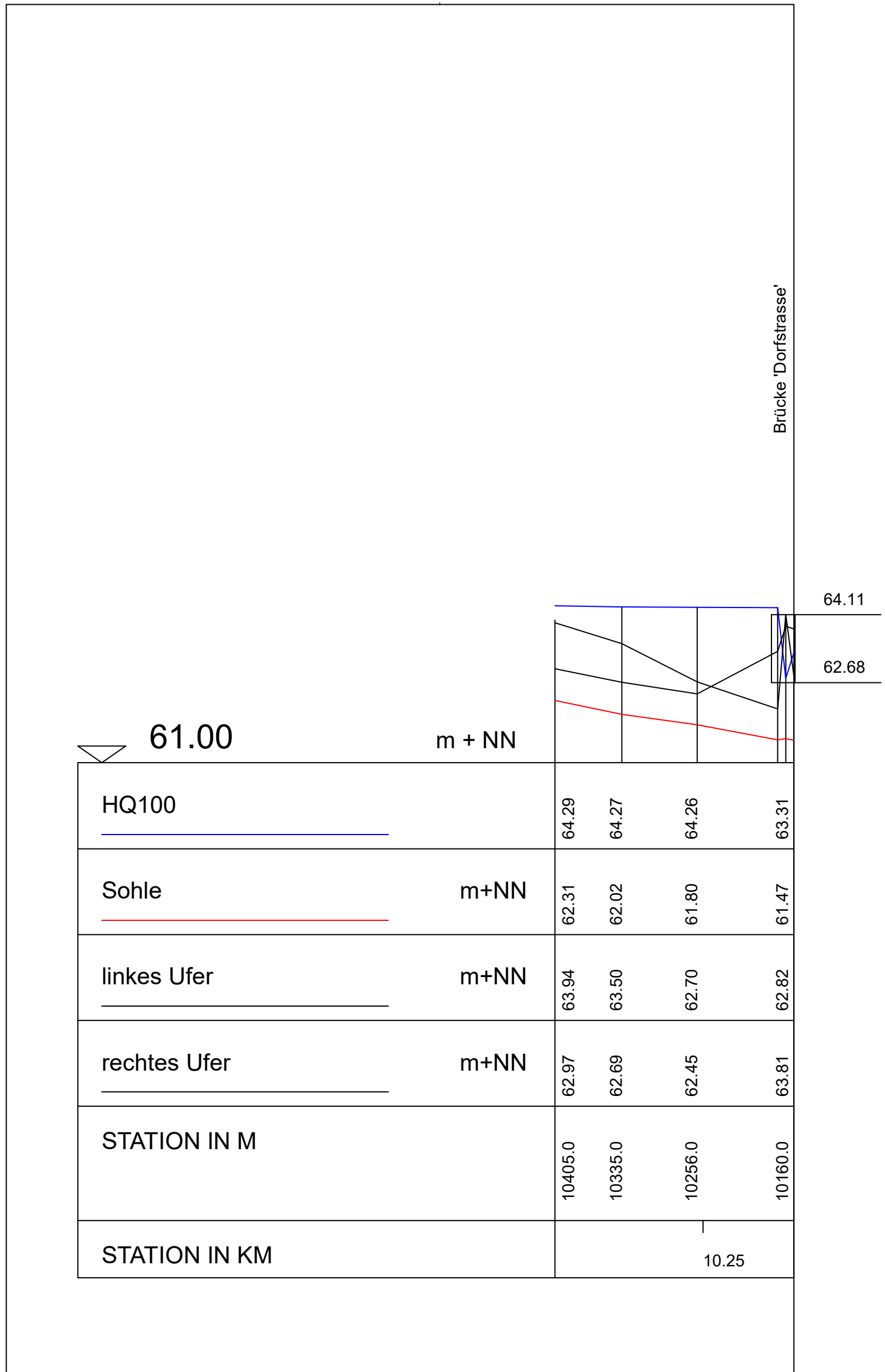
Bezirksregierung Münster
 Bezirksregierung Münster, Domplatz 1-3, 48143 Münster
 Telefon: (0251) 411-0; Fax: (0251) 411-2525

Projekt: **Überschwemmungsgebiet Midlicher Mühlenbach**

Darstellung: **Längsschnitte Station 6+302 bis 7+284**

Maßstab: Längen 1:2000, Höhen 1:100
 Erstellt: Abteilung 5, Dezernat 54, Münster, den 15.02.2014

Datum:	Name:	Gebändert:	Anlage:	4
Bearbeitet: Feb. 2014	Koop		Blatt:	7
Gezeichnet: Feb. 2014	Musil		Dat:	



Bezirksregierung Münster

Bezirksregierung Münster, Domplatz 1-3, 48143 Münster
Telefon: (0251) 411-0, Fax: (0251) 411-2525



Projekt: **Überschwemmungsgebiet
Midlicher Mühlenbach**

Darstellung: **Längsschnitte
Station 10,160 bis 10,405**

Maßstab: Längen 1 : 5000
Höhen 1 : 100

Erstellt: Abteilung 5, Dezernat 54
Münster, den 10.08.2020

	Datum:	Name:	Geändert:	Anlage:	4
Bearbeitet:	Juli 2020	Berger		Blatt:	11
Gezeichnet:	Juli 2020	Berger		Datei:	s:/arcgis/projekte/uegebiete/planung/Vartarer_Muehlenbach/plots/...