





Zugehörig  
zur Überschwemmungsgebietsverordnung  
für die Lippe vom 26.03.2004  
Az: 54.5-4249.2.0-289/03  
Bezirksregierung Münster  
Im Auftrag  
(Beinlich)



 Bezirksregierung Münster

Karte des festgesetzten  
Überschwemmungsgebietes der Lippe  
im Regierungsbezirk Münster

Erarbeitet durch die Staatlichen Umweltämter  
Herten und Münster

- Zeichenerklärung:
- Stationierung nach GSK 25, vorläufige 3. Auflage
  - 100 m - Punkt
  - ⊙ 1000 m - Punkt
  -  Festgesetztes Überschwemmungsgebiet
  -  Überflutetes Gebiet, das aufgrund seiner Bebauung kein festgesetztes Überschwemmungsgebiet ist
  -  Potenzielles Überflutungsgebiet
  -  Rückgewinnbare Überschwemmungsfläche

Maßstab 1 : 5 000 Blatt 15/30

Digitale Daten des Landes Nordrhein-Westfalen  
Verwertung im Auftrag des Landesumweltamt NRW

© Topographische Karten  
Landesvermessungsamt NRW





Zugehörig  
zur Überschwemmungsgebietsverordnung  
für die Lippe vom 26.03.2004  
Az: 54.5-4.2-9.2.0-289/03  
Bezirksregierung Münster  
Im Auftrag  
(Beinlich)



Bezirksregierung Münster

Karte des festgesetzten  
Überschwemmungsgebietes der Lippe  
im Regierungsbezirk Münster

Erarbeitet durch die Staatlichen Umweltämter  
Herten und Münster

Zeichenerklärung:

Stationierung nach GSK 25, vorläufige 3. Auflage

- 100 m - Punkt
- ⊙ 1000 m - Punkt

- Festgesetztes Überschwemmungsgebiet
- Überflutetes Gebiet, das aufgrund seiner Bebauung kein festgesetztes Überschwemmungsgebiet ist
- Potenzielles Überflutungsgebiet
- Rückgewinnbare Überschwemmungsfläche

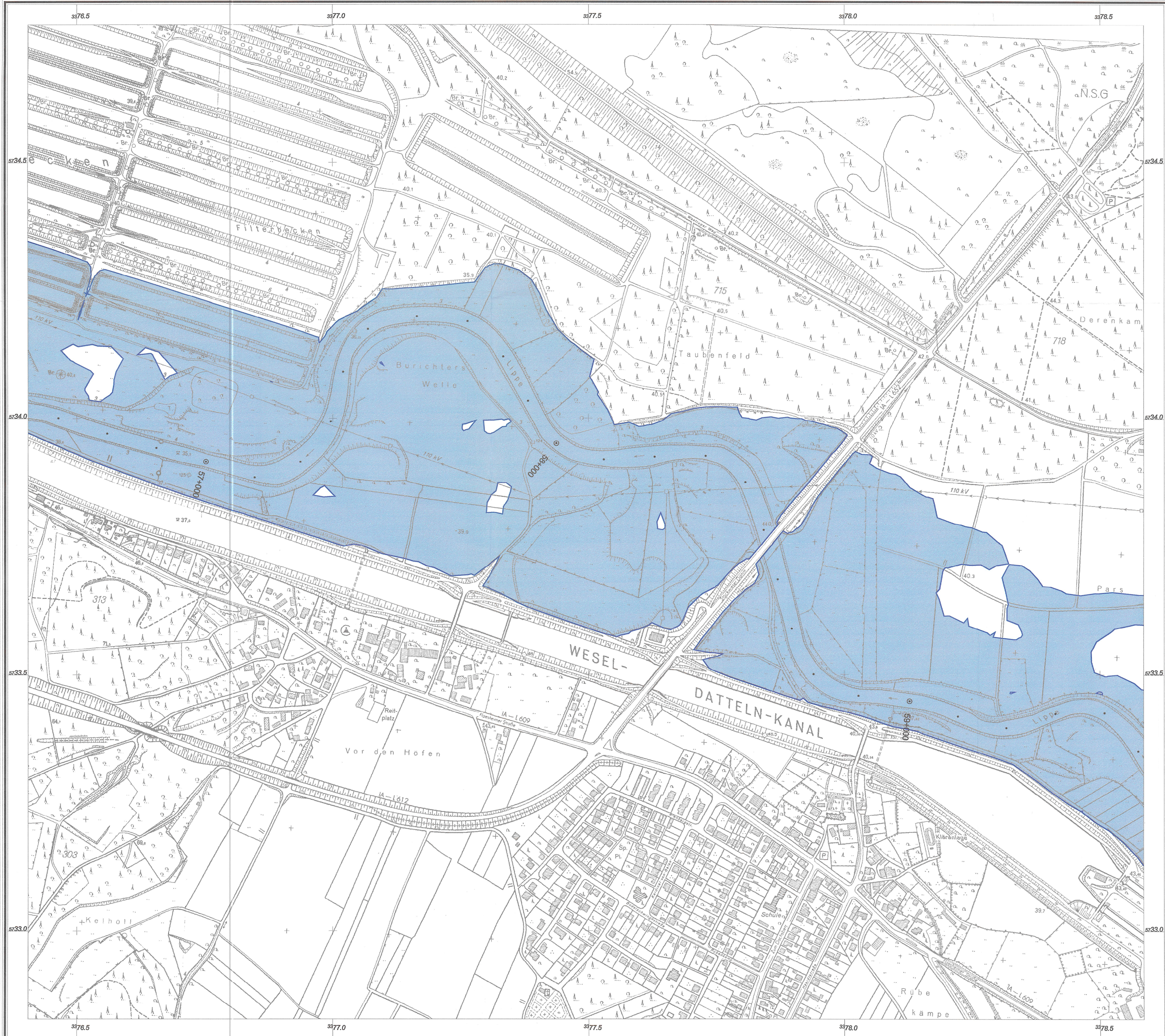
Maßstab 1 : 5 000

Blatt 16/30

Digitale Daten des Landes Nordrhein-Westfalen  
Verwertung im Auftrag des Landesumweltamt NRW

© Topographische Karten  
Landesvermessungsamt NRW





Zugehörig  
zur Überschwemmungsgebietsverordnung  
für die Lippe vom 26.03.2004  
Az: 54.5-4-2-9.2.0-289/03  
Bezirksregierung Münster  
Im Auftrag  
(Beinlich)



Bezirksregierung Münster

Karte des festgesetzten  
Überschwemmungsgebietes der Lippe  
im Regierungsbezirk Münster

Erarbeitet durch die Staatlichen Umweltämter  
Herten und Münster

Zeichenerklärung:

Stationierung nach GSK 25, vorläufige 3. Auflage

- 100 m - Punkt
- ⊙ 1000 m - Punkt

- Festgesetztes Überschwemmungsgebiet
- Überflutetes Gebiet, das aufgrund seiner Bebauung kein festgesetztes Überschwemmungsgebiet ist
- Potenzielles Überflutungsgebiet
- Rückgewinnbare Überschwemmungsfläche

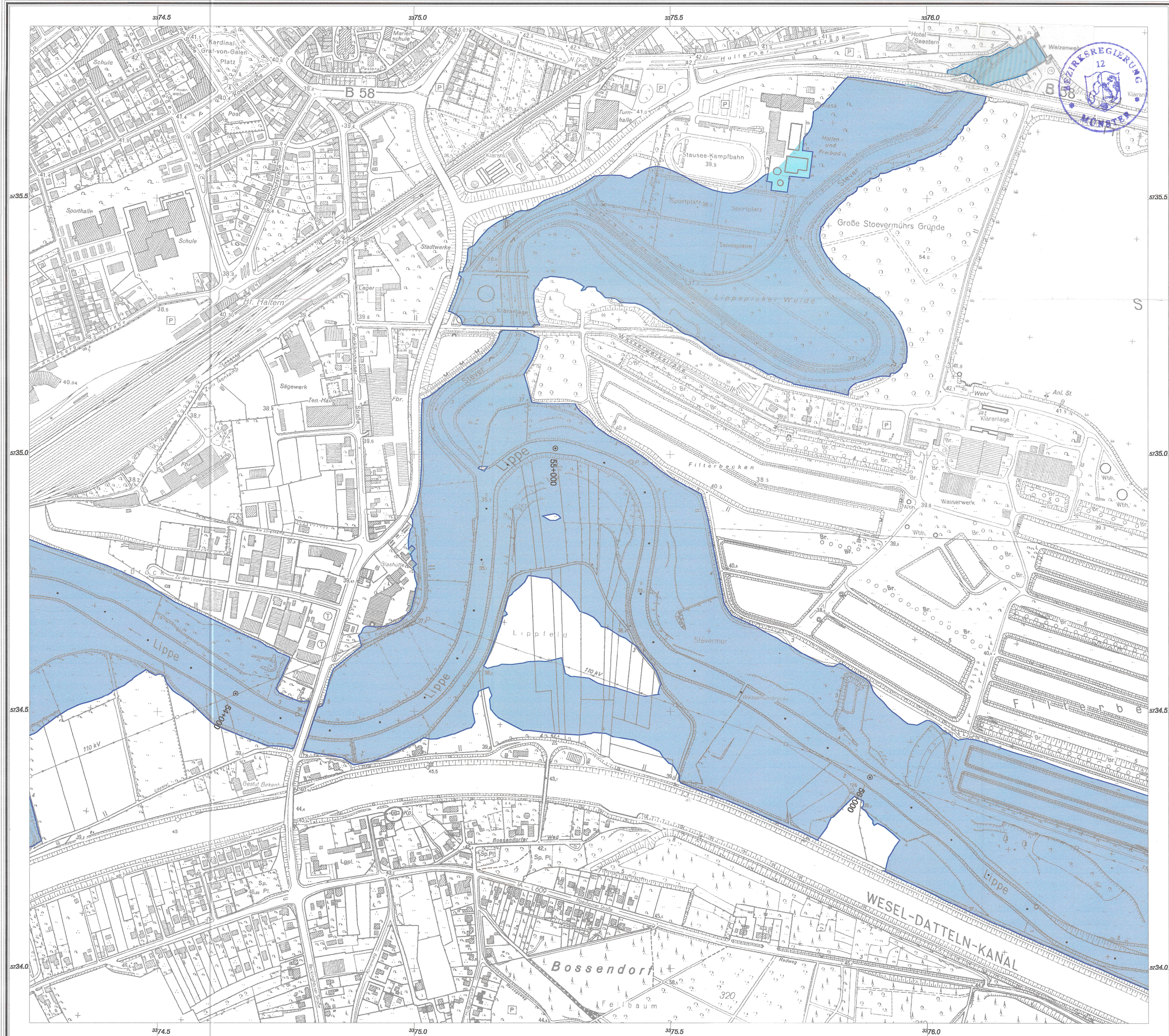
Maßstab 1 : 5 000

Blatt 17/30

Digitale Daten des Landes Nordrhein-Westfalen  
Verwertung im Auftrag des Landesumweltamt NRW

© Topographische Karten  
Landesvermessungsamt NRW





Zugehörig  
zur Überschwemmungsgebietsverordnung  
für die Lippe vom 26.03.2004  
Az: 54.5-4.2-9.2.0-289/03  
Bezirksregierung Münster  
Im Auftrag  
(Beinlich)



Bezirksregierung Münster

Karte des festgesetzten  
Überschwemmungsgebietes der Lippe  
im Regierungsbezirk Münster

Erarbeitet durch die Staatlichen Umweltämter  
Herten und Münster

Zeichenerklärung:

Stationierung nach GSK 25, vorläufige 3. Auflage

- 100 m - Punkt
- ⊙ 1000 m - Punkt

- Festgesetztes Überschwemmungsgebiet
- Überflutetes Gebiet, das aufgrund seiner Bebauung kein festgesetztes Überschwemmungsgebiet ist
- Potenzielles Überflutungsgebiet
- Rückgewinnbare Überschwemmungsfläche

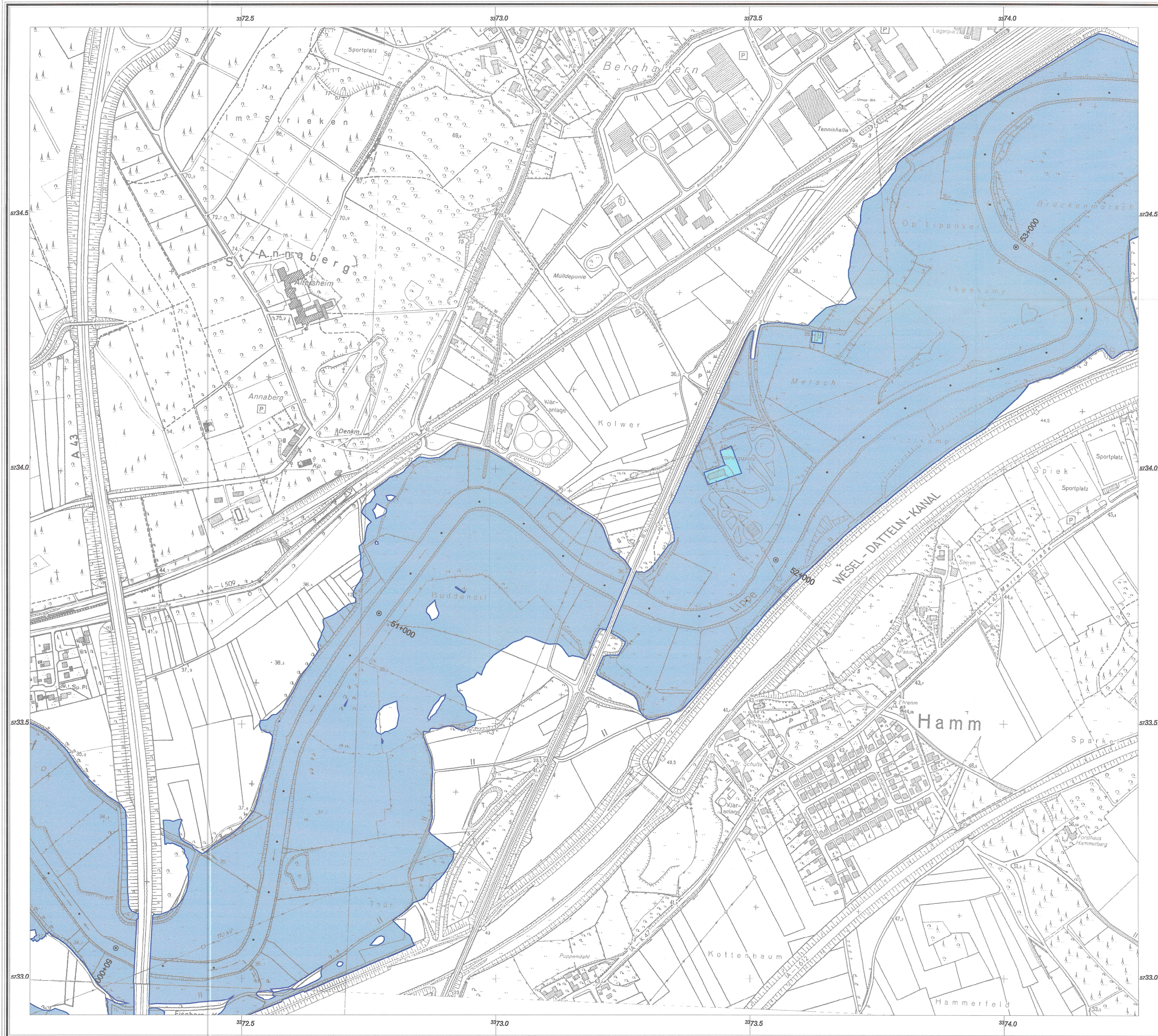
Maßstab 1 : 5 000

Blatt 18/30

Digitale Daten des Landes Nordrhein-Westfalen  
Verwertung im Auftrag des Landesumweltamt NRW

© Topographische Karten  
Landesvermessungsamt NRW





Zugehörig  
zur Überschwemmungsgebietsverordnung  
für die Lippe vom 26.03.2004  
Az: 54.5-4.2-9.2.0-289/03  
Bezirksregierung Münster  
im Auftrag  
(Beinlich)



Bezirksregierung Münster

Karte des festgesetzten  
Überschwemmungsgebietes der Lippe  
im Regierungsbezirk Münster

Erarbeitet durch die Staatlichen Umweltämter  
Herten und Münster

Zeichenerklärung:

Stationierung nach GSK 25, vorläufige 3. Auflage

- 100 m - Punkt
- ⊙ 1000 m - Punkt

- Festgesetztes Überschwemmungsgebiet
- Überflutetes Gebiet, das aufgrund seiner Bebauung kein festgesetztes Überschwemmungsgebiet ist
- Potenzielles Überflutungsgebiet
- Rückgewinnbare Überschwemmungsfläche

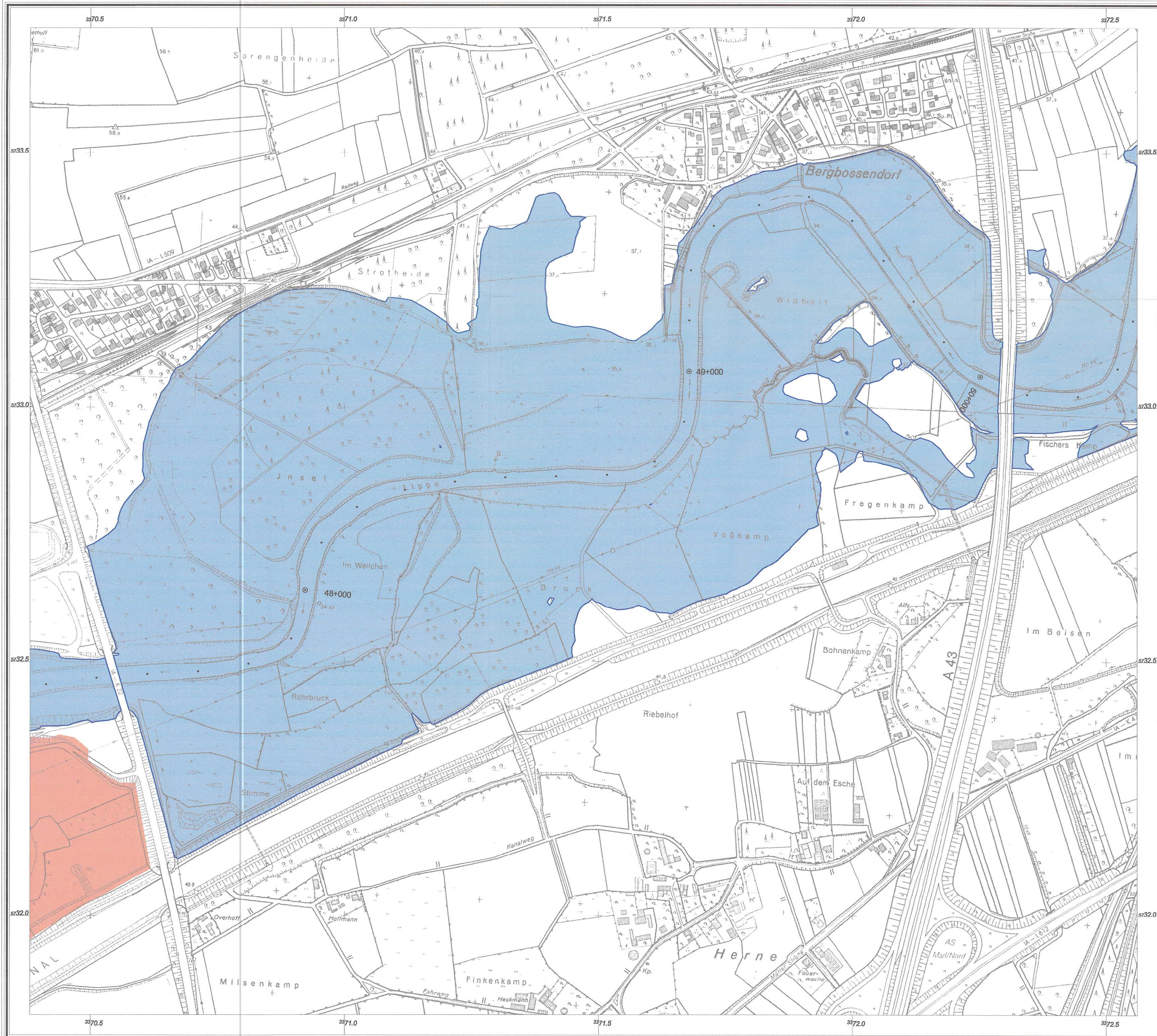
Maßstab 1 : 5 000

Blatt 19/30

Digitale Daten des Landes Nordrhein-Westfalen  
Verwertung im Auftrag des Landesumweltamt NRW

© Topographische Karten  
Landesvermessungsamt NRW





Zugehörig  
zur Überschwemmungsgebietsverordnung  
für die Lippe vom 26.03.2004  
Az: 54.5-4-2-9 2.0-289/03  
Bezirksregierung Münster  
Im Auftrag  
(Beinlich)



Bezirksregierung Münster





Karte des festgesetzten  
Überschwemmungsgebietes der Lippe  
im Regierungsbezirk Münster

Erarbeitet durch die Staatlichen Umweltämter  
Herten und Münster

Zeichenerklärung:

Stationierung nach GSK 25, vorläufige 3. Auflage

- 100 m - Punkt
- ⊙ 1000 m - Punkt

-  Festgesetztes Überschwemmungsgebiet
-  Überflutetes Gebiet, das aufgrund seiner Bebauung kein festgesetztes Überschwemmungsgebiet ist
-  Potenzielles Überflutungsgebiet
-  Rückgewinnbare Überschwemmungsfläche

Maßstab 1 : 5 000

Blatt 20/30

Digitale Daten des Landes Nordrhein-Westfalen  
Verwertung im Auftrag des Landesumweltamt NRW

© Topographische Karten  
Landesvermessungsamt NRW



